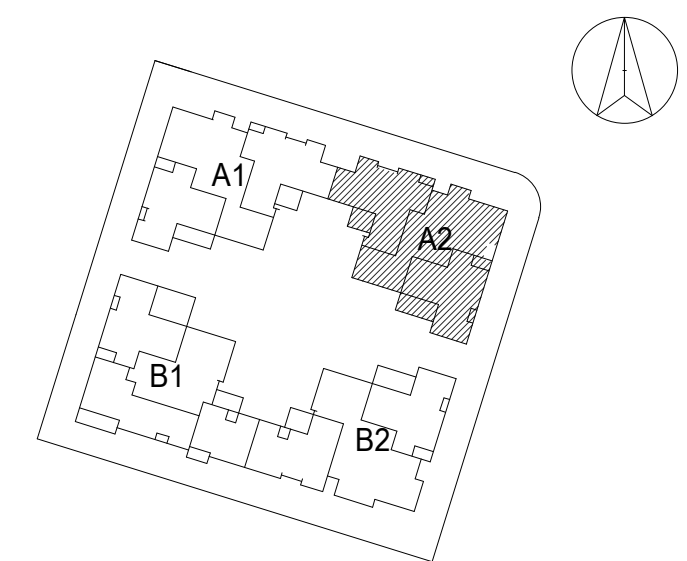


**חתך בניין סכמטי**

22		23		גג סכני
19	20	17	21	
15	16	13	18	6
11	12	9	14	5
7	8	5	10	4
3	4	1	6	3
1		2		2
				קרקע
				-1
				-2

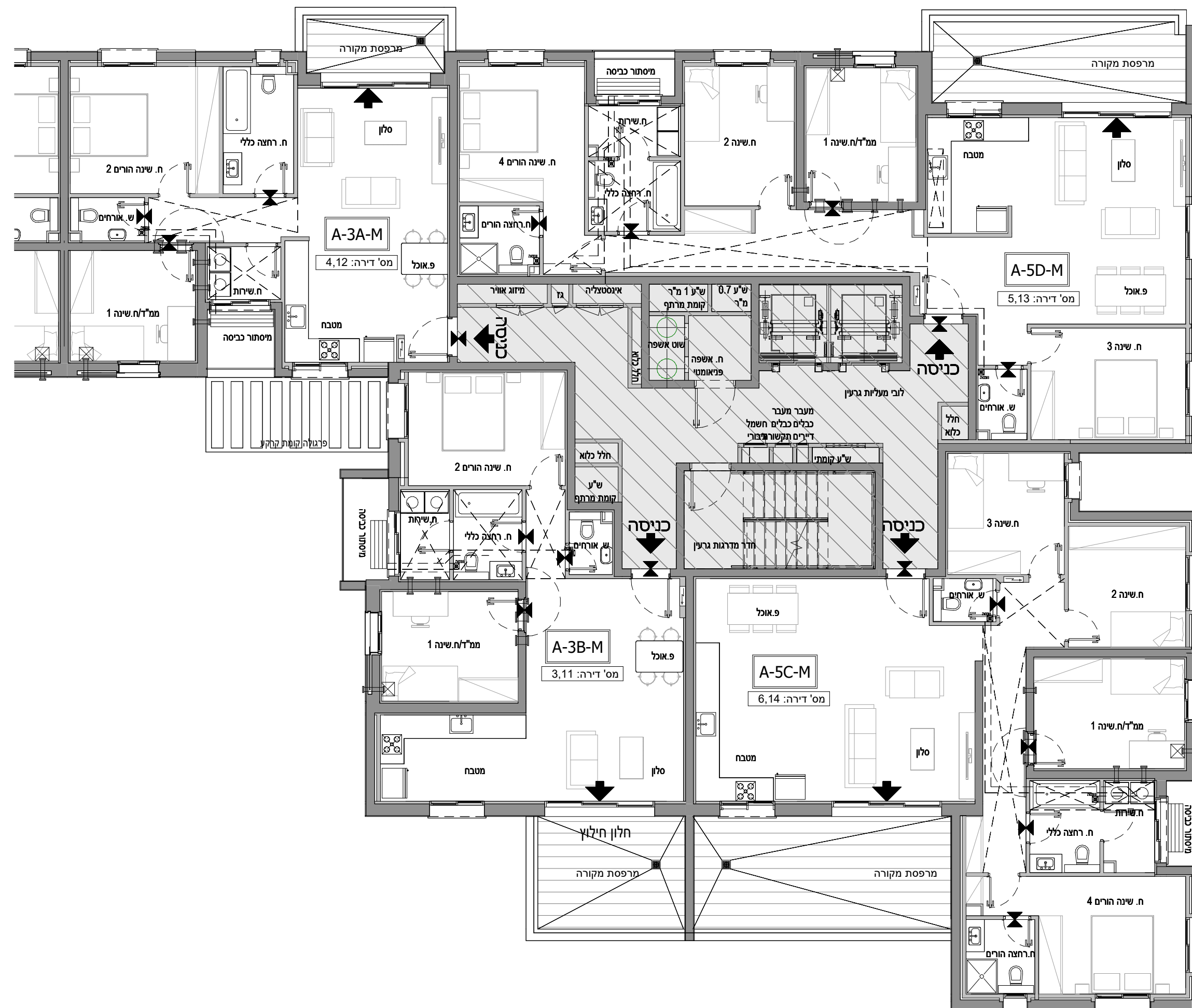
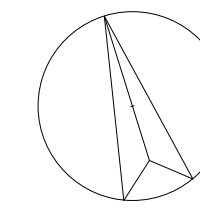
**תכנית העמדה סכמטית**



התכנון המוצג הינו ראשוני בלבד, ייתכנו שינויים הנוגעים למטופת הבניין, חומרים, פתחים וכדומה וכן בגרעין המבנה. התוכנית טרם עברו תיאום יעשים. ייתכנו שינויים בכמות הוסיית המוכנסות בעקבות הקלת כולון. ככלי בניין בגובה הבניין המוכנסו וגובה הקומות המותנה באישור הועדה המקומית.

חתימת הקונה	תאריך
חתימת הקונה	תאריך
חתימת המוכר	תאריך

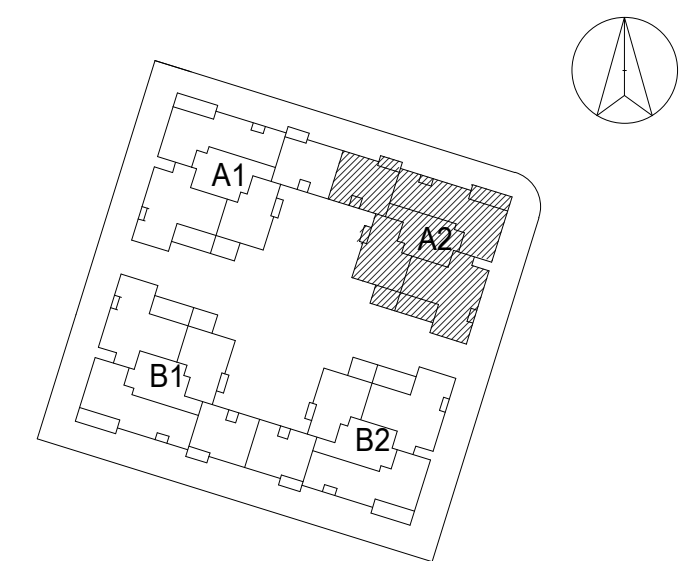




חתר בניין סכמטי

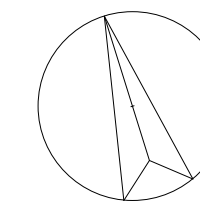
22		23		גג סכני
19	20	17	21	6
15	16		18	5
11	12	13	14	4
7	8	9	10	3
3	4	5	6	2
1		2		1
				קרקע
				-1
				-2

תכנית העמדה סכמטית



התכנון המוצג הינו ראשוני בלבד, ייתכנו שינויים הנוגעים למטופת הבניין, חומרים, פתחים וכדומה וכן בגרעין המבנה. התוכנית טרם עברו תיאום ייעוץ. ייתכנו שינויים בכמות החיטות המותכנות בעקבות הקלת כחלון. ככלי בניין בגובה הבניין המותכנן וגובה הקומות המותנה באישור הועדה המקומית.

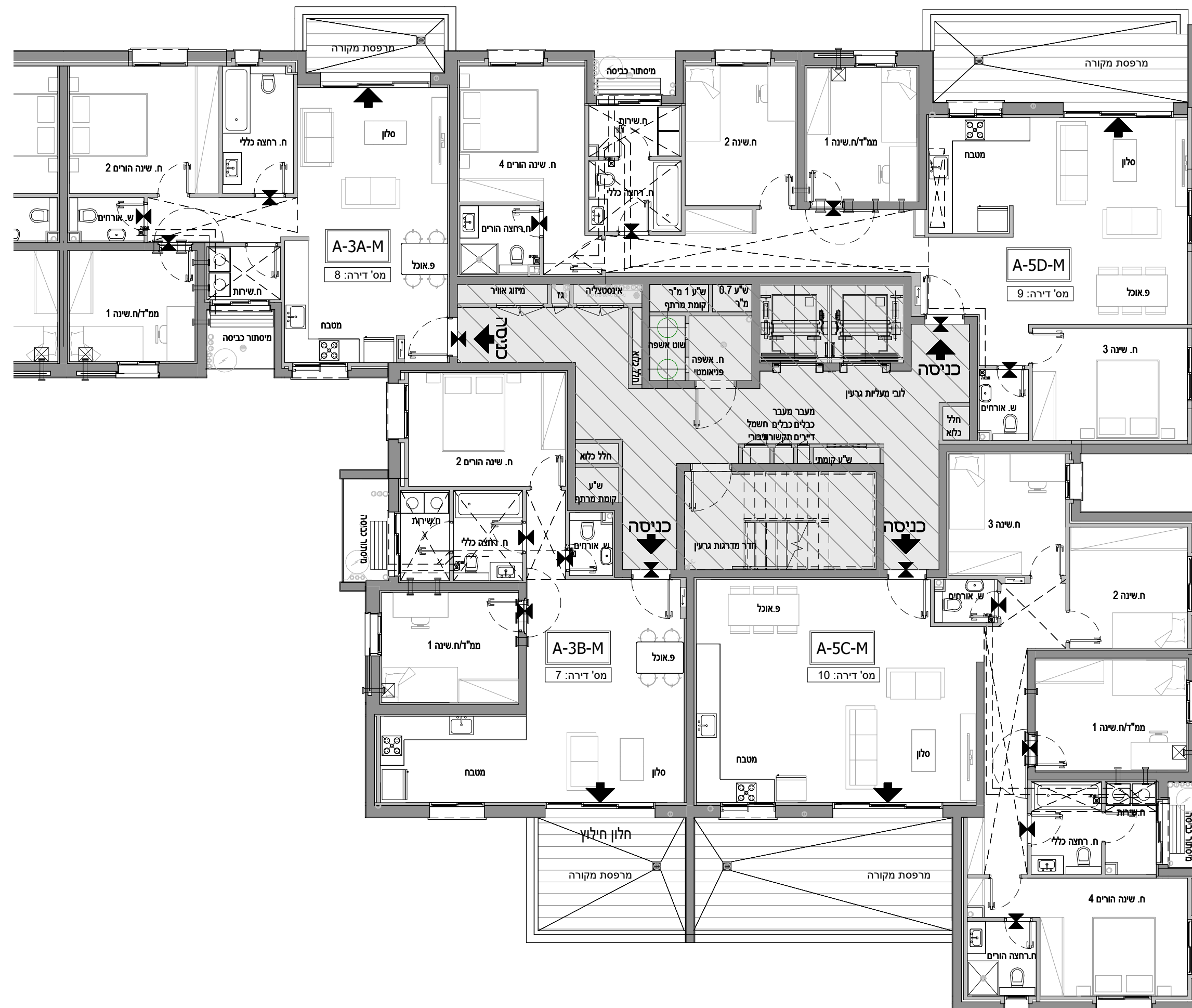
חתימת הקונה	תאריך
חתימת הקונה	תאריך
חתימת המוכר	תאריך



**לוד מגרש 247**

מספר בניין: **A2** קומת **2**

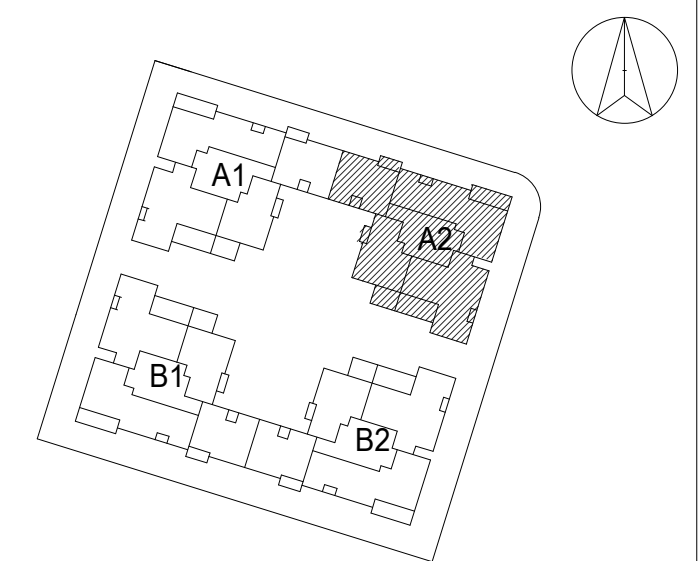
קב"מ: 1 : 100 תאריך: 15/04/2024 17:16:51



חתך בניין סכמטי

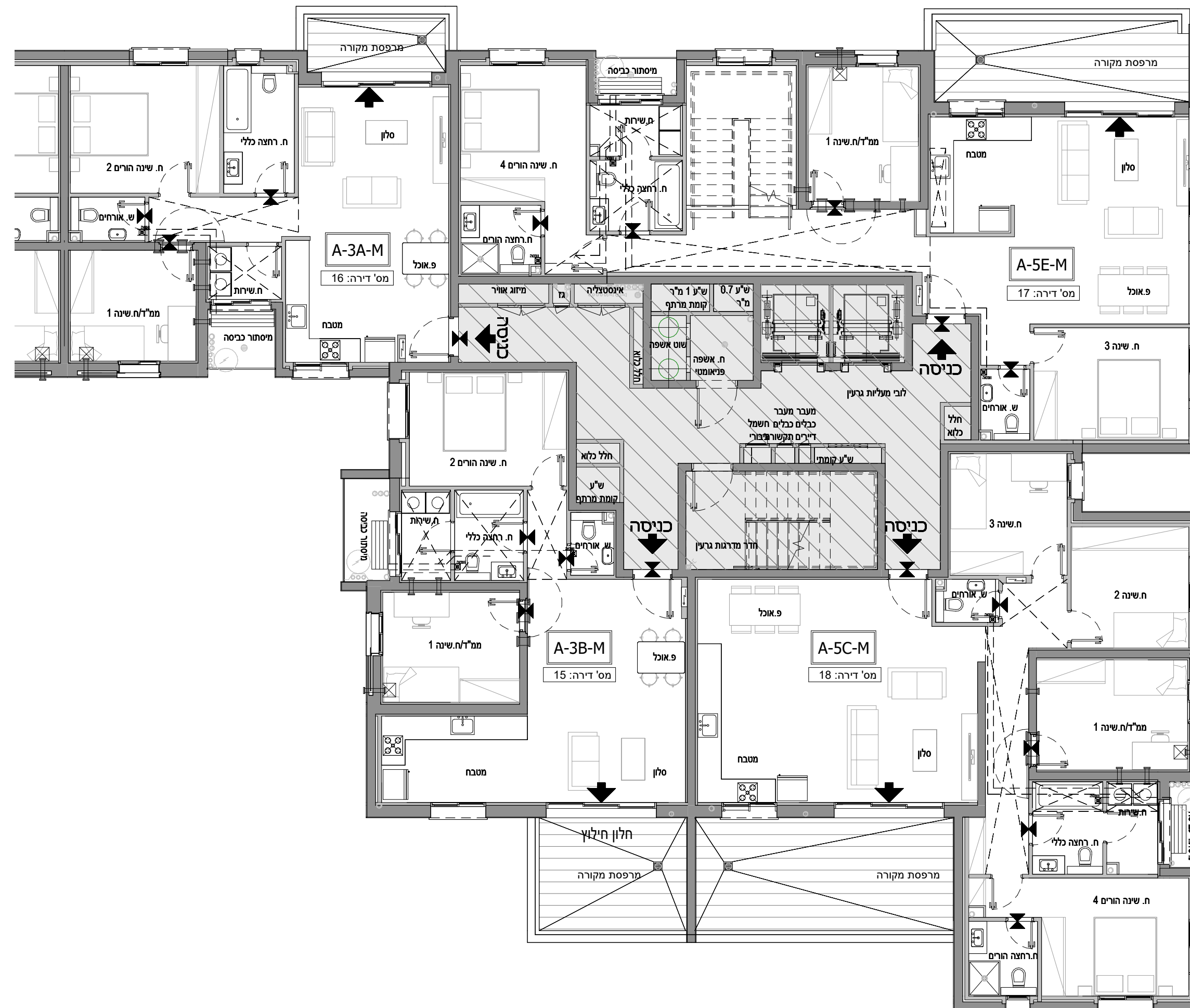
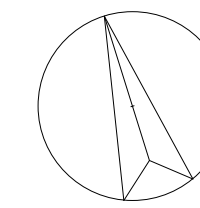
22		23		גג סכני
19	20	17	21	6
15	16	18	18	5
11	12	13	14	4
7	8	9	10	3
3	4	5	6	2
1		2		1
				קרקע
				-1
				-2

תכנית העמדה סכמטית



התכנון המוצג הינו ראשוני בלבד, ייתכנו שינויים הנוגעים למטופת הבניין, חומרים, פתרונות וכדומה וכן בגרעין המבנה. התוכנית טרם עברו תיאום ייעוץ. ייתכנו שינויים בכמות החיטיות המותכננות בעקבות הקלת כחלון. ככלי בניין בגובה הבניין המותכנן וגובה הקומות המותנה באישור הועדה המקומית.

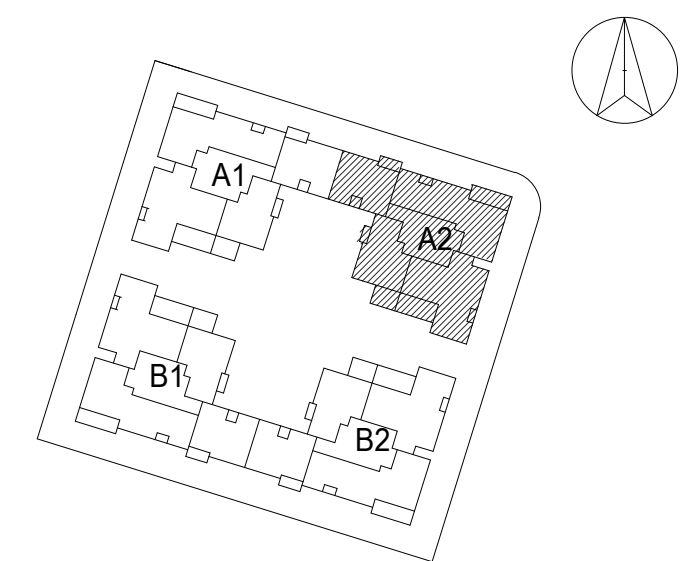
חתימת הקונה \_\_\_\_\_ תאריך \_\_\_\_\_  
 חתימת הקונה \_\_\_\_\_ תאריך \_\_\_\_\_  
 חתימת המוכר \_\_\_\_\_ תאריך \_\_\_\_\_



**חתך בניין סכמטי**

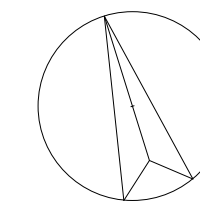
22		23		גג סכני 6 5 4 3 2 1 קרקע -1 -2
19	20	21	17	
15	16	18	17	
11	12	13	14	
7	8	9	10	
3	4	5	6	
1		2		

**תכנית העמדה סכמטית**



התכנון המוצג הינו ראשוני בלבד, ייתכנו שינויים הנוגעים למטופת הבניין, חומרים, פתרונות וכדומה וכן בגרעין המבנה. התוכנית טרם עברו תיאום ייעוץ. ייתכנו שינויים בכמות החיטיות המותכננות בעקבות הקלת כחלון ככלי בניין בגובה הבניין המותכנן וגובה הקומות המותנה באישור הועדה המקומית.

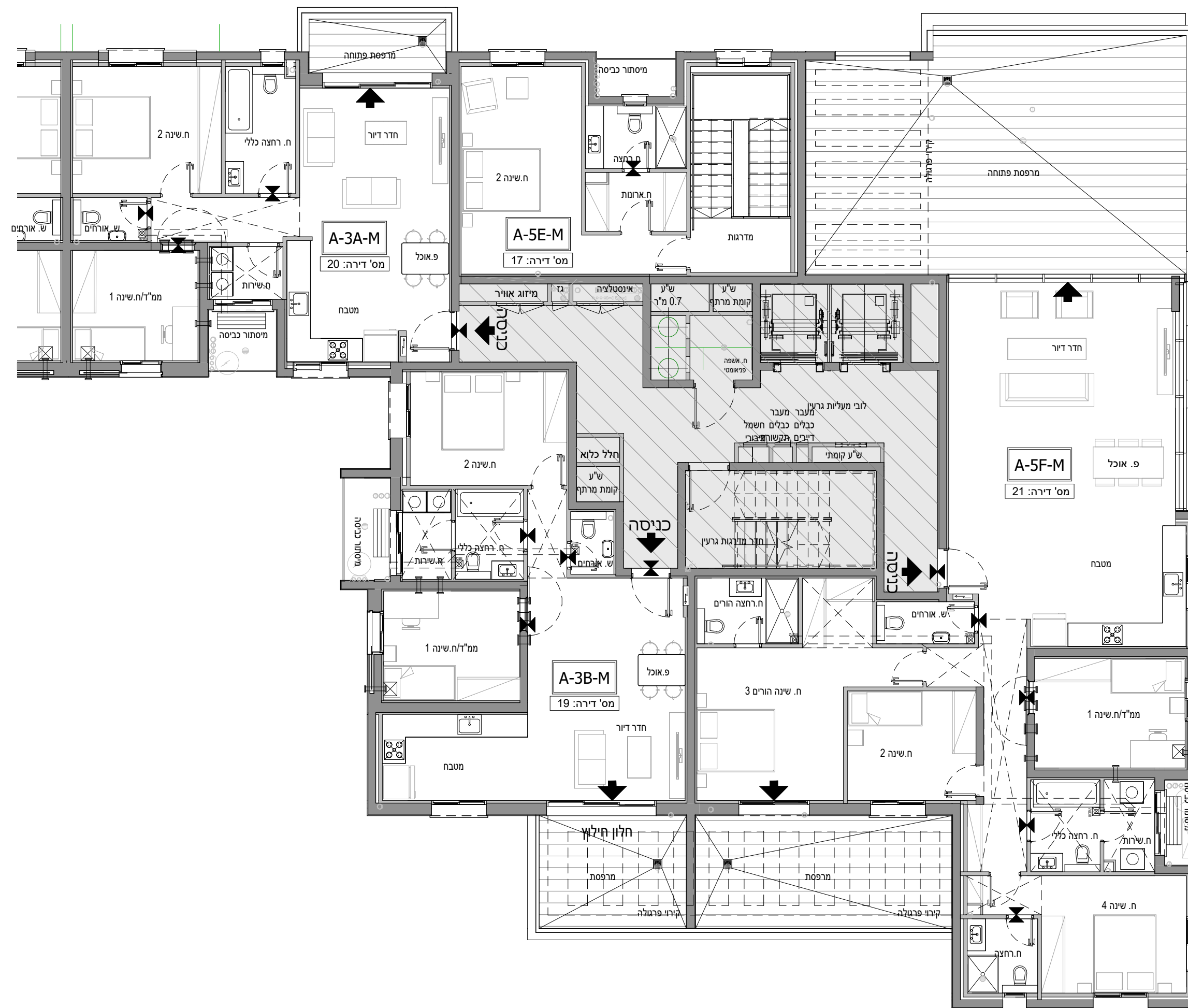
חתימת הקונה	תאריך
חתימת הקונה	תאריך
חתימת המוכר	תאריך



**לוד מגרש 247**

מספר בניין: **A2** קומת **5**

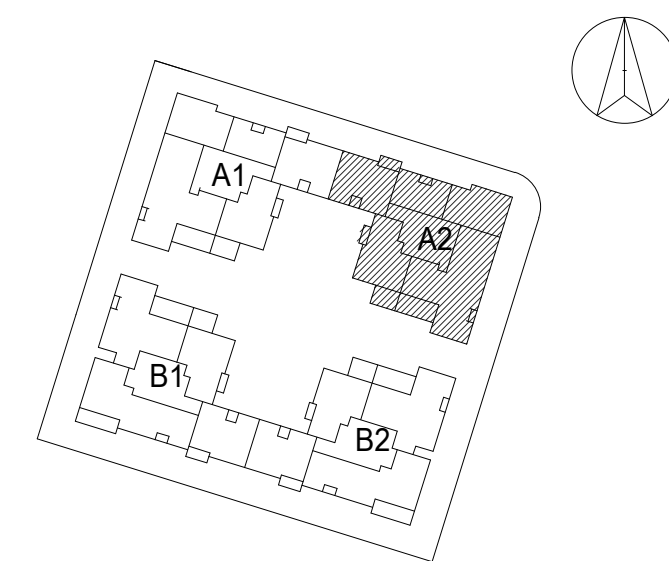
קב"מ: 1 : 100 תאריך: 15/04/2024 17:17:12



חתך בניין סכמטי

	22	23		גג סכני
	19	20	21	6
	15	16	17	5
	11	12	13	4
	7	8	9	3
	3	4	5	2
	1	2	6	1
				קרקע
				-1
				-2

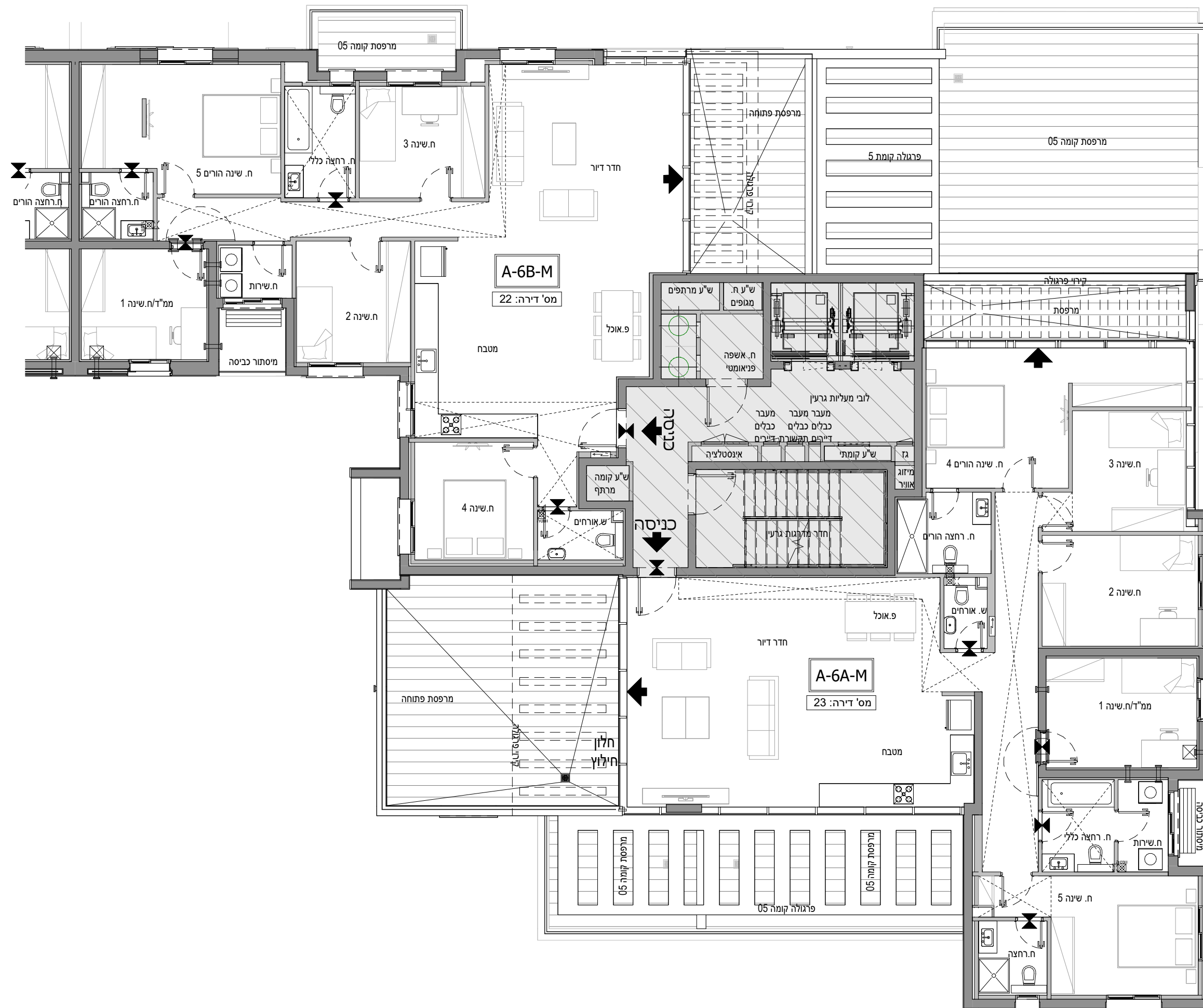
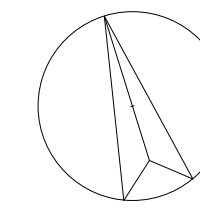
תכנית העמדה סכמטית



התכנון המוצג הינו ראשוני בלבד, ויחבנו שנייים הנוגעים למעטפת הבניין, חומרים, פתחים וכדומה וכן בגרעין המבנה. התוכנית טרם עברו תיאום ייעוץ. יתכנו שנייים בכמות החיובית המזכוכת בעקבות הקלת כחלון. ככלי בניין בגובה הבניין המזכוכן וגובה הקומות המותנה באישור הועדה המקומית.

חתימת הקונה \_\_\_\_\_ תאריך \_\_\_\_\_  
חתימת הקונה \_\_\_\_\_ תאריך \_\_\_\_\_  
חתימת המוכר \_\_\_\_\_ תאריך \_\_\_\_\_

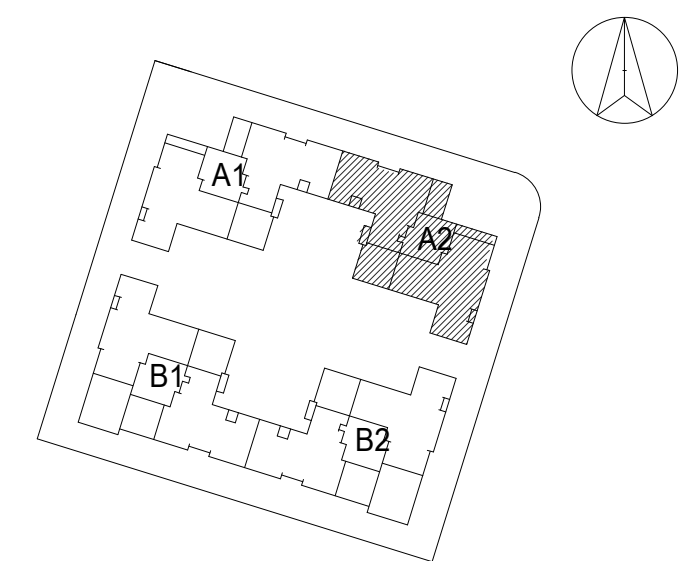




**חתך בניין סכמטי**

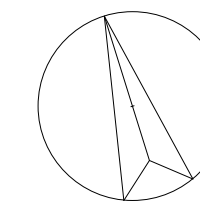
22		23		גג סכני
19	20	17	21	
15	16		18	6
11	12	13	14	5
7	8	9	10	4
3	4	5	6	3
	1		2	2
				1
				קרקע
				-1
				-2

**תכנית העמדה סכמטית**



התכנון המוצג הינו ראשוני בלבד, ייתכנו שינויים הנוגעים למטופת הבניין, חומרים, פתרונות וכדומה וכן בגרעין המבנה. התוכנית טרם עברו תיאום ייעוץ. ייתכנו שינויים בכמות החיטיות המותכננת בעקבות הקלת כחלון. ככלי בניין בגובה הבניין המותכנן וגובה הקומות המותנה באישור הועדה המקומית.

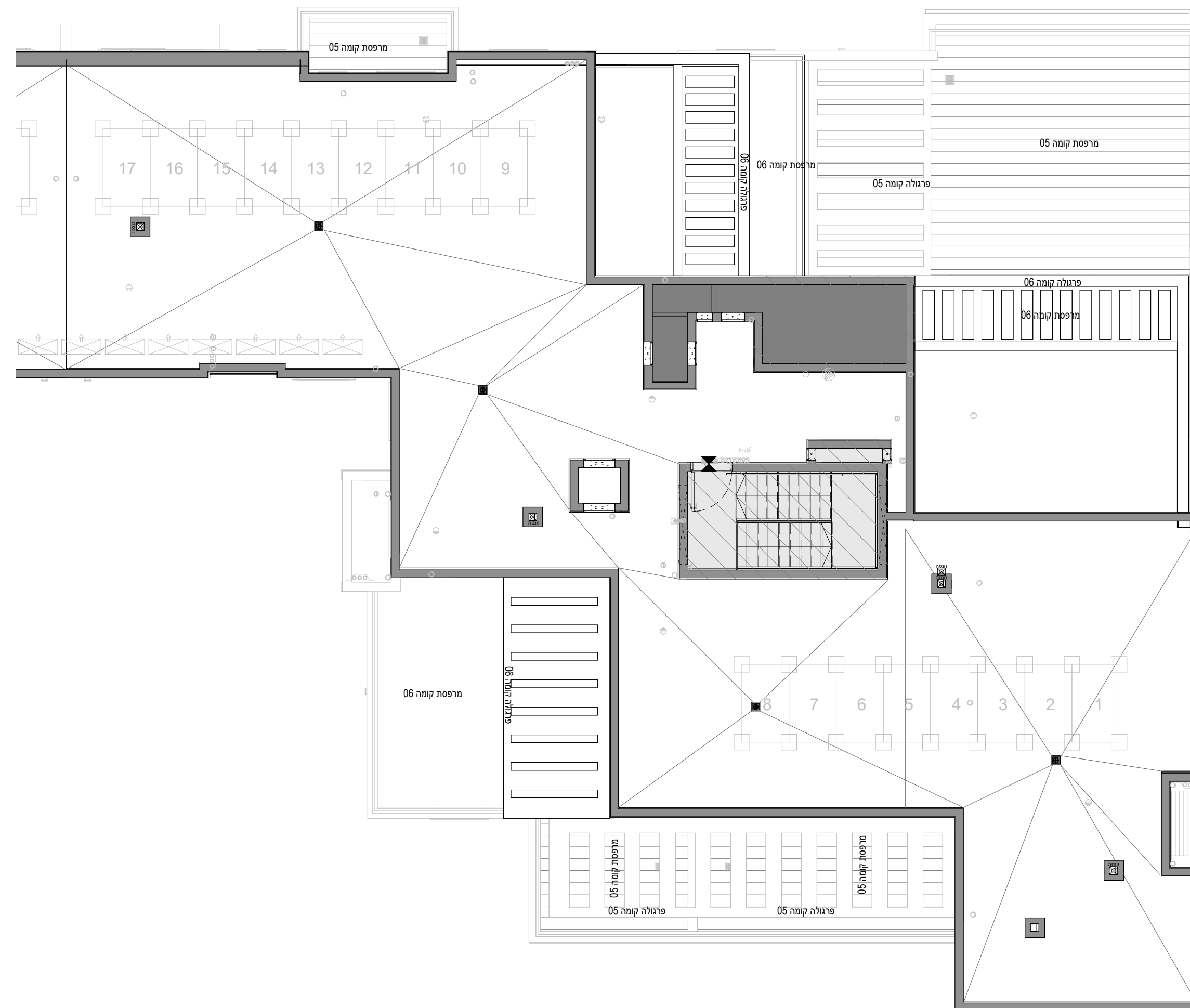
חתימת הקונה	תאריך
חתימת הקונה	תאריך
חתימת המוכר	תאריך



**לוד מגרש 247**

מספר בניין: **A2** קומת **7**

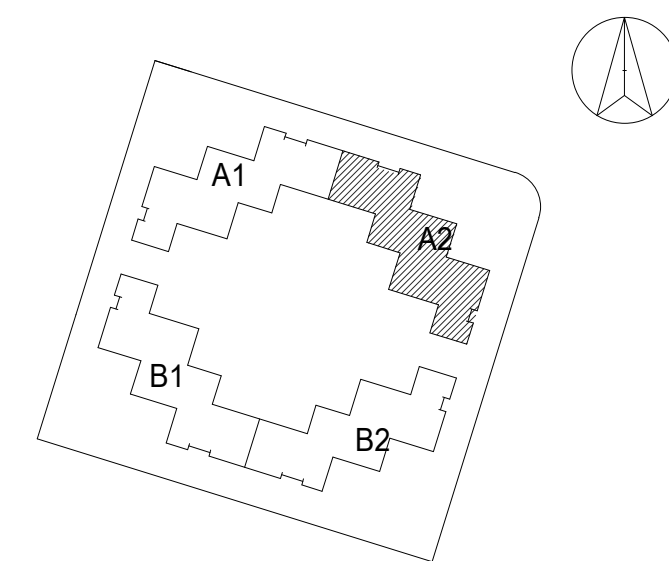
קב"מ: **1 : 100** תאריך: **15/04/2024 17:17:30**



חתך בניין סכמטי

22		23		גג סכני
19	20	17	21	6
15	16	18	18	5
11	12	13	14	4
7	8	9	10	3
3	4	5	6	2
1		2		1
				קרקע
				-1
				-2

תכנית העמדה סכמטית



התכנון המוצג הינו ראשוני בלבד, ייתכנו שינויים הנוגעים למטענות הבניין, חומרים, פתחים וכדומה וכן בגרעין המבנה. התוכנית טרם עברו תיאום ייעוץ. ייתכנו שינויים בכמות החזיות המותכננות בעקבות הקלת כחלון. ככלי בניין בגובה הבניין המותכנן וגובה הקומות המותנה באישור הועדה המקומית.

חתימת הקונה \_\_\_\_\_ תאריך \_\_\_\_\_  
 חתימת הקונה \_\_\_\_\_ תאריך \_\_\_\_\_  
 חתימת המוכר \_\_\_\_\_ תאריך \_\_\_\_\_





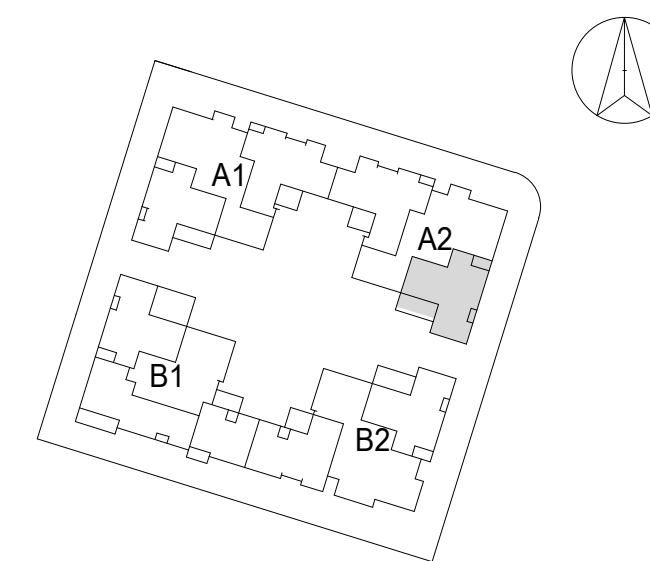
שטח מרפסת	שטח דירה	מס' חדרים	מספר דירה	קומה
93.13 מ"ד	127.26 מ"ד	5	2	קרקע



חתך בניין סכמטי

22		23		גג סכני
19	20	17	21	6
15	16	14	18	5
11	12	9	10	4
7	8	5	6	3
3	4	1	2	2
				קרקע
				-1
				-2

תכנית העמדה סכמטית



התכנון המוצג הינו ראשוני בלבד, ייתכנו שינויים הנוגעים למטופת הבניין, חומרים, פתחים וכדומה וכן בגרעין המבנה. התוכנית טרם עברו תיאום ייעוץ. ייתכנו שינויים בכמות החדרים הממוקמות בעקבות הקלת כחלון. ככלי בניין בגובה הבניין הממוקם וגובה הקומות המותנה באישור הועדה המקומית.

חתימת הקונה	תאריך
חתימת הקונה	תאריך
חתימת המוכר	תאריך

# לוד מגרש 247

מספר בניין: A2 מספר דירה: A-5B-M

תאריך: 15/04/2024 17:17:44 קב"מ: 1:50

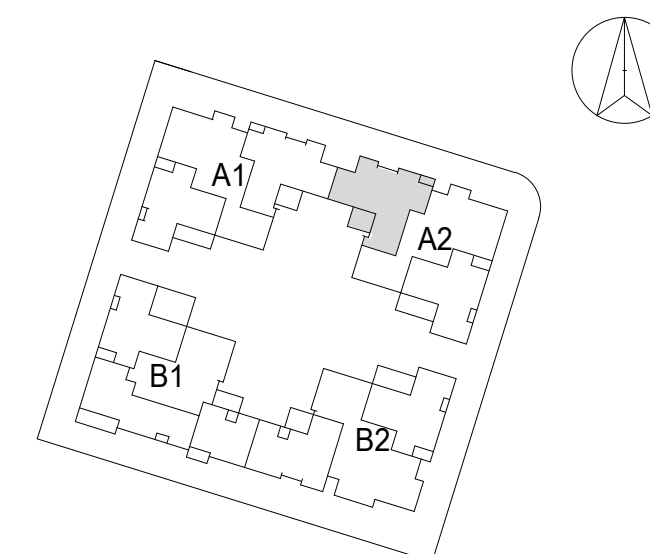
שטח מרפסת	שטח דירה	מס' חדרים	מספר דירה	קומה
68.23 מ"ד	142.38 מ"ד	5	1	קרקע



### חתימת בניין סכמטי

22		23		גג סכני
19	20	17	21	6
15	16		18	5
11	12	13	14	4
7	8	9	10	3
3	4	5	6	2
1		2		1
				קרקע
				-1
				-2

### תכנית העמדה סכמטית



התכנון המוצג הינו ראשוני בלבד, ייתכנו שינויים הנוגעים למעטפת הבניין, חומרים, פתחים וכדומה וכן בגרעין המבנה. התוכנית טרם עברו תיאום ייעוץ. ייתכנו שינויים בכמות החדרים הממוקמות בעקבות הקלת כחלון ככלי בניין בגובה הבניין הממוקם וגובה הקומות המותנה באישור הועדה המקומית.

חתימת הקונה: \_\_\_\_\_ תאריך: \_\_\_\_\_  
 חתימת הקונה: \_\_\_\_\_ תאריך: \_\_\_\_\_  
 חתימת המוכר: \_\_\_\_\_ תאריך: \_\_\_\_\_



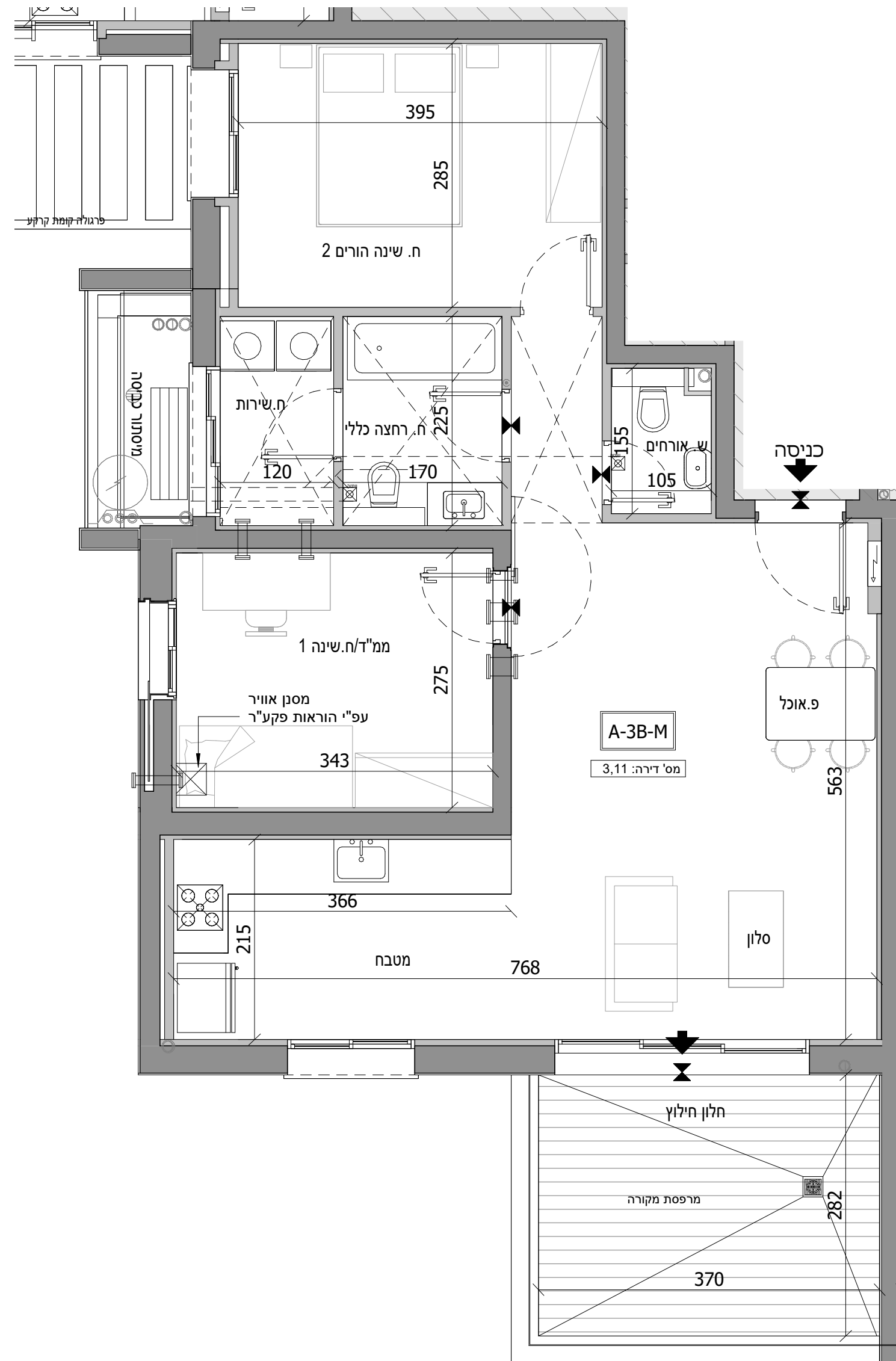
שטח מרפסת	שטח דירה	מס' חדרים	מספר דירה	קומה
12.85 מ"ר	79.06 מ"ר	3	3, 11	1, 3



## לוד מגרש 247

מספר בניין: A2 מספר דירה: A-3B-M

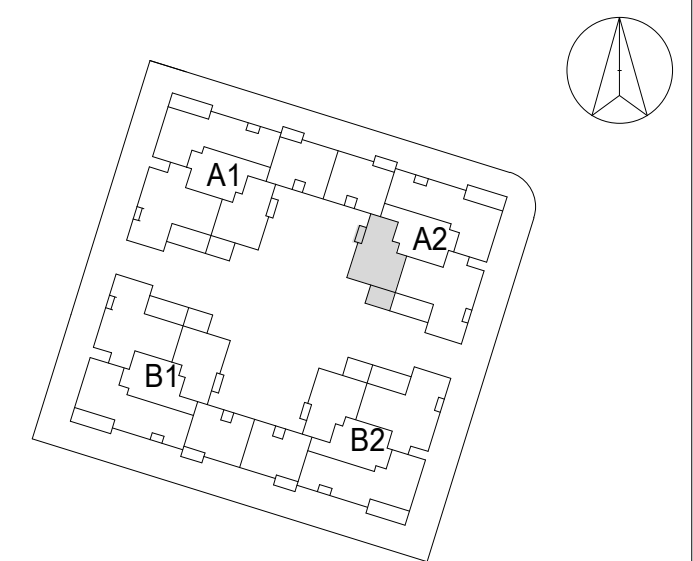
תאריך: 15/04/2024 17:17:49 קב"מ: 1 : 50



### חתך בניין סכמטי

22		23		גג סכני
19	20	17	21	6
15	16	14	18	5
11	12	13	14	4
7	8	9	10	3
3	4	5	6	2
1		2		1
				קרקע
				-1
				-2

### תכנית העמדה סכמטית



התכנון המוצג הינו ראשוני בלבד, ייתכנו שינויים הנוגעים למעטפת הבניין, חומרים, פתחים וכדומה וכן בגרעין המבנה. התוכנית טרם עברו תיאום ייעוץ. ייתכנו שינויים בכמות החיטות המותכונות בעקבות הקלת כחלון. ככלי בניין בגובה הבניין המותכנן וגובה הקומות המותנה באישור הועדה המקומית.

חתימת הקונה \_\_\_\_\_ תאריך \_\_\_\_\_  
חתימת הקונה \_\_\_\_\_ תאריך \_\_\_\_\_  
חתימת המוכר \_\_\_\_\_ תאריך \_\_\_\_\_





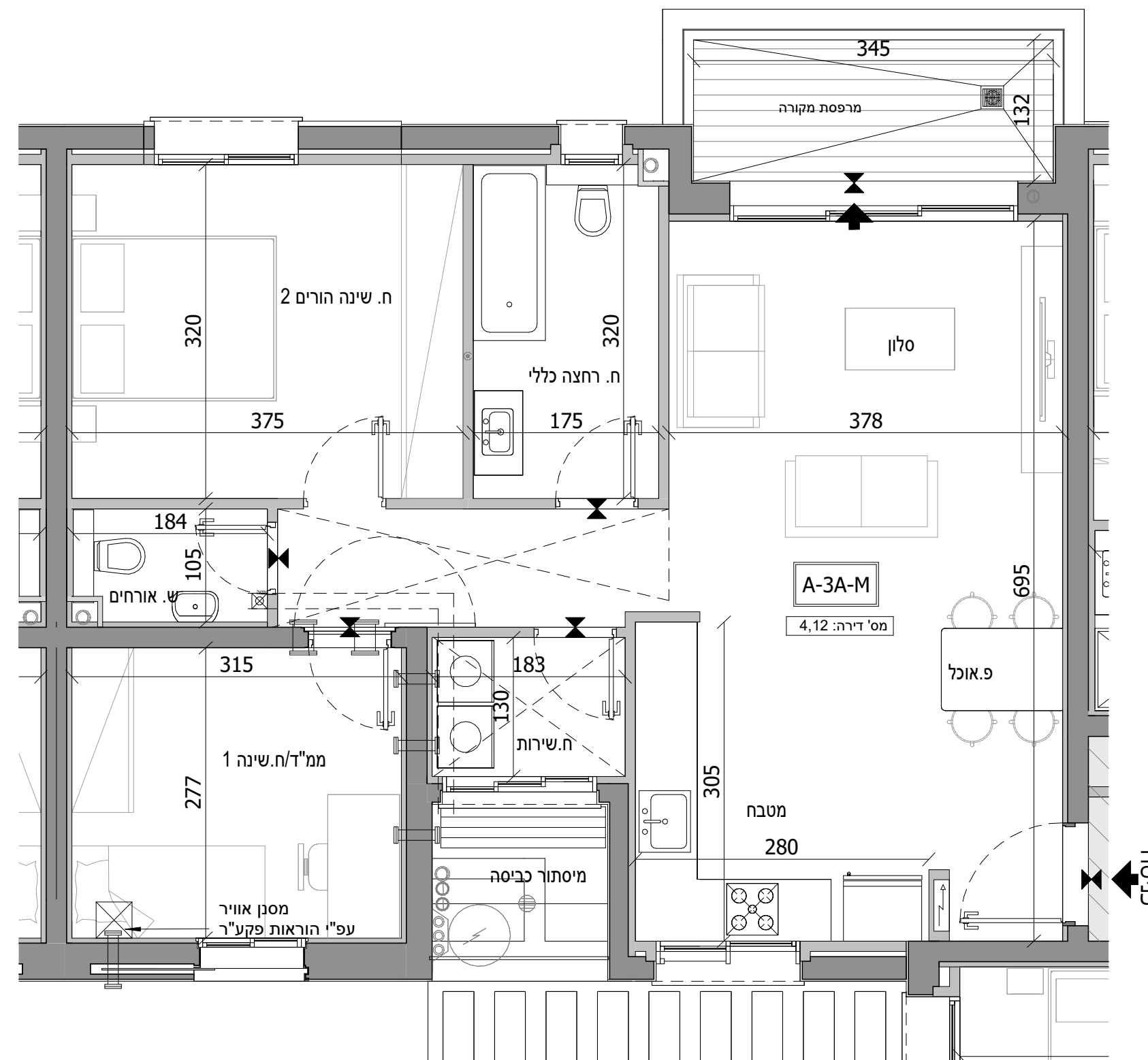
שטח מרפסת	שטח דירה	מס' חדרים	מספר דירה	קומה
6.19 מ"ר	77.36 מ"ר	3	4, 12	1, 3



## לוד מגרש 247

מספר בניין: A2 מספר דירה: A-3A-M

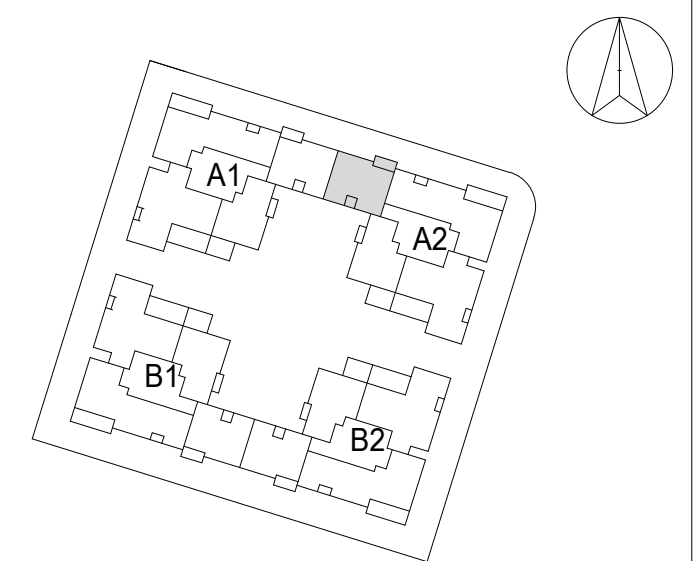
קב"מ: 1 : 50 תאריך: 15/04/2024 17:17:55



חתך בניין סכמטי

גג סכני			
22	23		6
19	20	17	21
15	16	18	18
11	12	13	14
7	8	9	10
3	4	5	6
1		2	
קרקע			
-1			
-2			

תכנית העמדה סכמטית



התכנון המוצג הינו ראשוני בלבד, ייתכנו שינויים הנוגעים למטופת הבניין, חומרים, פתחים וכדומה וכן בגרעין המבנה. התוכנית טרם עברו תיאום ייעוץ. ייתכנו שינויים בכמות החיטיות המותכננות בעקבות הקלת כחלון ככלי בניין בגובה הבניין המותכנן וגובה הקומות המותנה באישור הועדה המקומית.

חתימת הקונה	תאריך
חתימת הקונה	תאריך
חתימת המוכר	תאריך



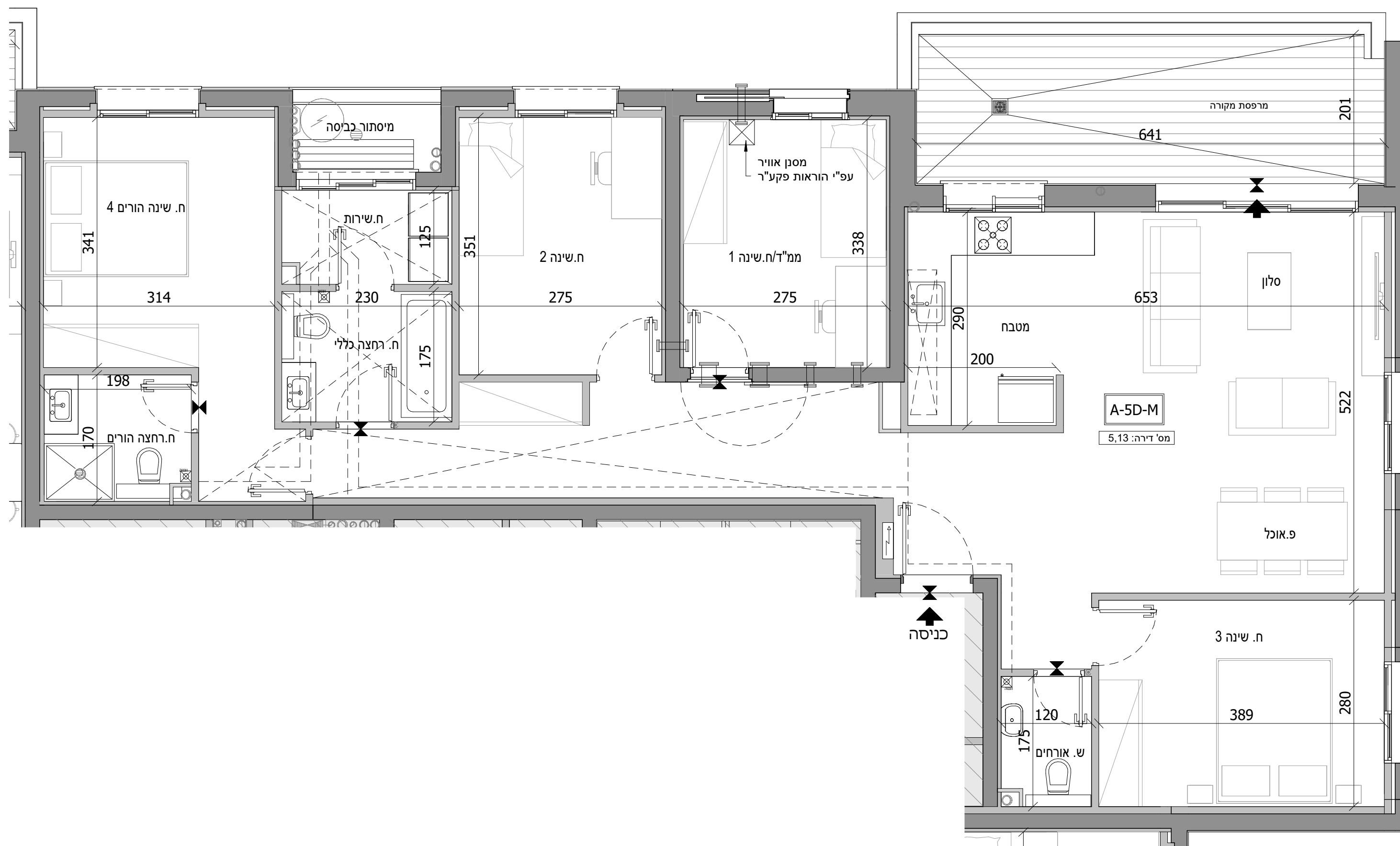
שטח מרפסת	שטח דירה	מס' חדרים	מספר דירה	קומה
15.64 מ"ד	128.98 מ"ד	5	5, 13	1, 3



## לוד מגרש 247

מספר בניין: A2 מספר דירה: A-5D-M

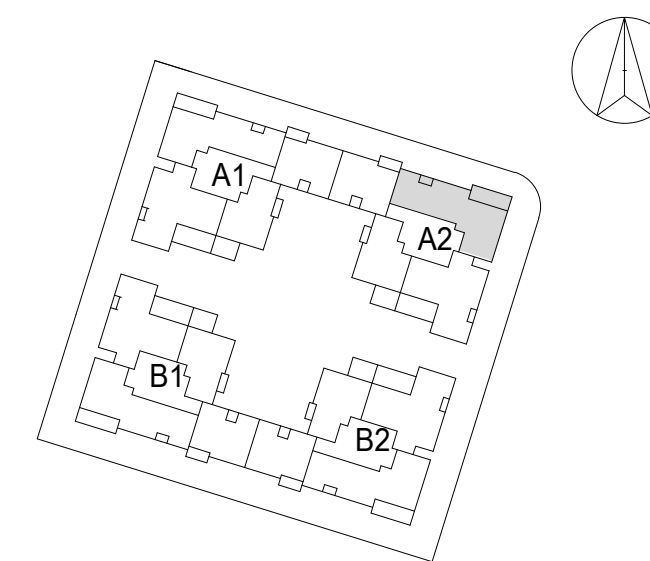
קב"מ: 1 : 50 תאריך: 15/04/2024 17:18:01



חתך בניין סכמטי

גג סכני			
22	23	21	6
19	20	17	5
15	16	18	4
11	12	13	3
7	8	9	2
3	4	5	1
1	2		קרקע
			-1
			-2

תכנית העמדה סכמטית



התכנון המוצג הינו ראשוני בלבד, ייתכנו שינויים הנוגעים למטופת הבניין, חומרים, פתרונות וכדומה וכן בגרעין המבנה. התוכנית טרם עברו תיאום ייעוץ. ייתכנו שינויים בכמות החדרים הממוכנתים בעקבות הקלת כחלון ככלי בניין בגובה הבניין הממוכנת וגובה הקומות המותנה באישור הועדה המקומית.

חתימת הקונה \_\_\_\_\_ תאריך \_\_\_\_\_  
חתימת הקונה \_\_\_\_\_ תאריך \_\_\_\_\_  
חתימת המוכר \_\_\_\_\_ תאריך \_\_\_\_\_



שטח מרפסת	שטח דירה	מס' חדרים	מספר דירה	קומה
20.79 מ"ד	127.89 מ"ד	5	6, 14	1, 3



## לוד מגרש 247

מספר בניין: A2 מספר דירה: A-5C-M

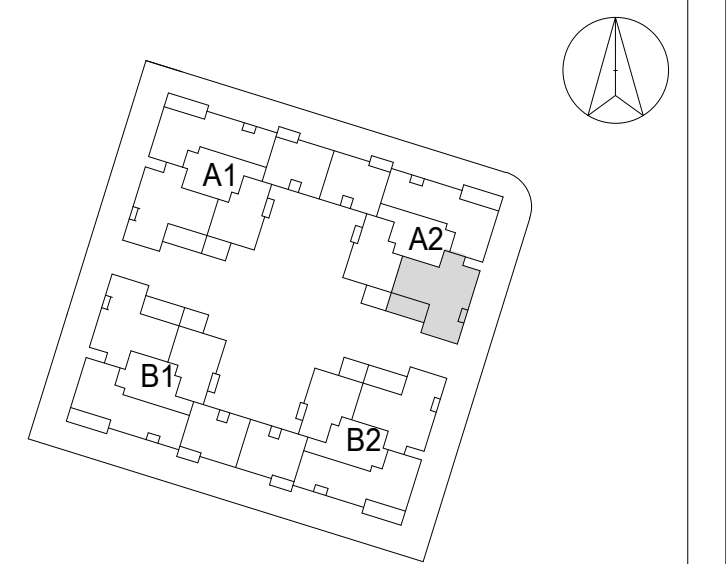
קב"מ: 1:50 תאריך: 15/04/2024 17:18:07



### חתך בניין סכמטי

22		23		גג סכני
19	20	17	21	6
15	16	14	18	5
11	12	13	14	4
7	8	9	10	3
3	4	5	6	2
1		2		1
				קרקע
				-1
				-2

### תכנית העמדה סכמטית



התכנון המוצג הינו ראשוני בלבד, ייתכנו שינויים הנוגעים למעטפת הבניין, חומרים, פתחים וכדומה וכן בגרעין המבנה. התוכנית טרם עברו תיאום ייעוץ. ייתכנו שינויים בכמות החדרים הממוכנתים בעקבות הקלת כחלון. ככלי בניין בגובה הבניין הממוכנת וגובה הקומות המותנה באישור הועדה המקומית.

חתימת הקונה \_\_\_\_\_ תאריך \_\_\_\_\_  
חתימת הקונה \_\_\_\_\_ תאריך \_\_\_\_\_  
חתימת המוכר \_\_\_\_\_ תאריך \_\_\_\_\_





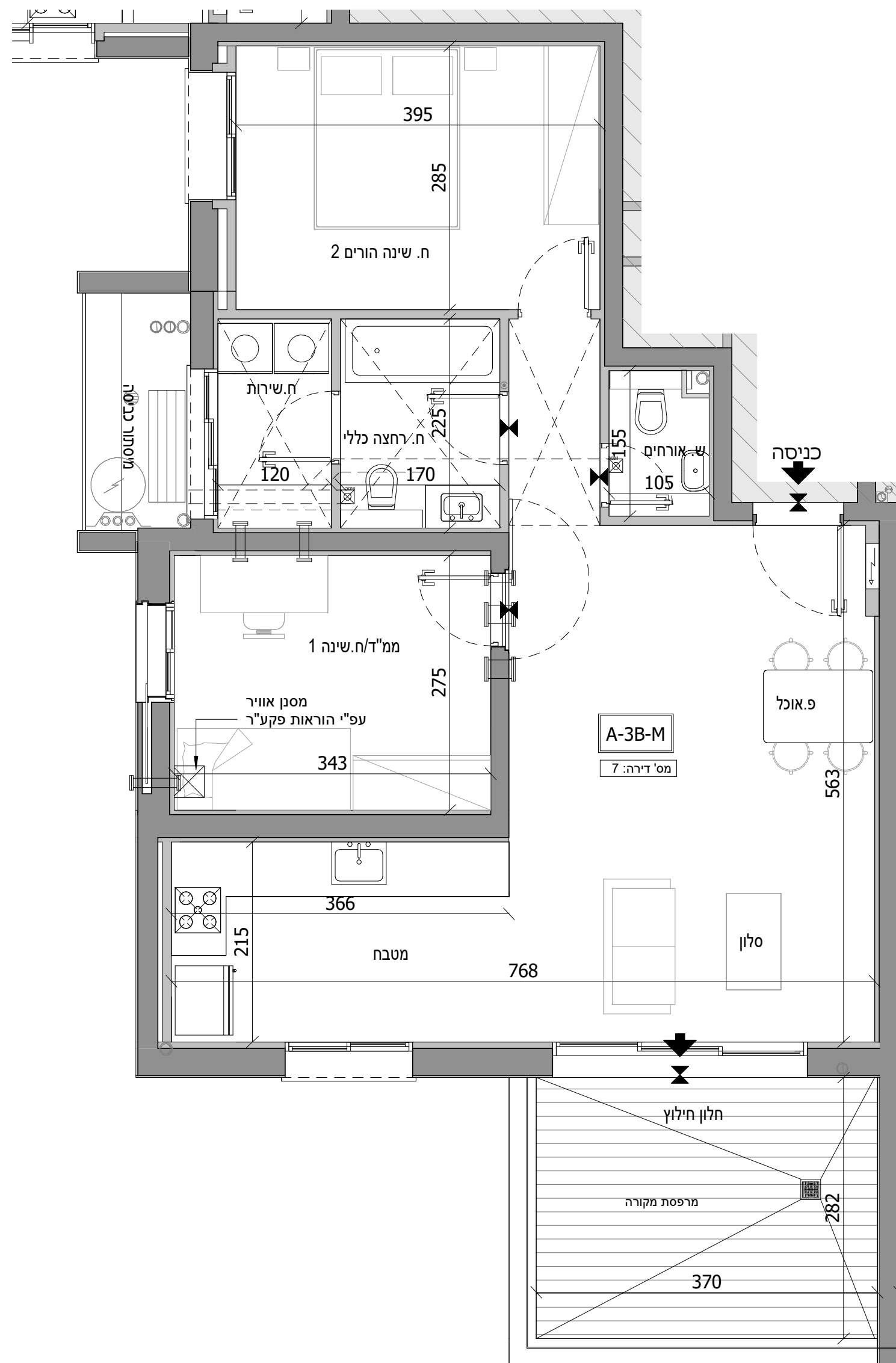
שטח מרפסת	שטח דירה	מס' חדרים	מספר דירה	קומה
12.85 מ"ד	79.06 מ"ד	3	7	2



## לוד מגרש 247

מספר בניין: A2 מספר דירה: A-3B-M

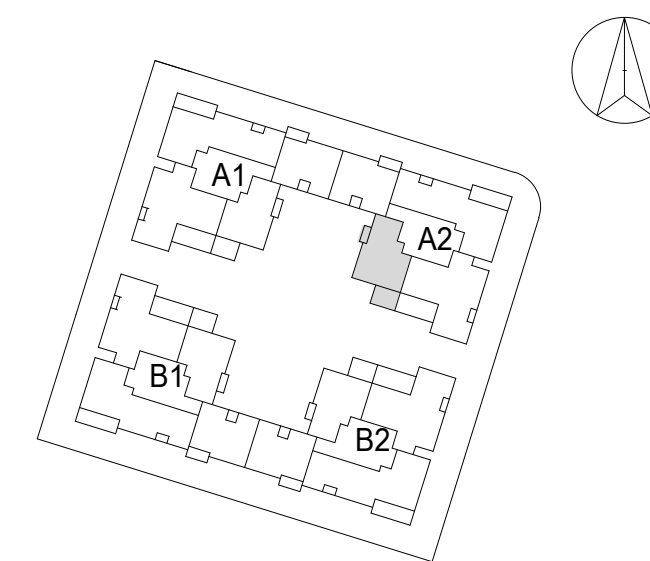
קני"מ: 1 : 50 תאריך: 15/04/2024 17:18:12



### חתך בניין סכמטי


22		23		גג סכני
19	20	17	21	6
15	16	18	18	5
11	12	13	14	4
7	8	9	10	3
3	4	5	6	2
1		2		1
				קרקע
				-1
				-2

### תכנית העמדה סכמטית



התכנון המוצג הינו ראשוני בלבד, ייתכנו שינויים הנוגעים למטופת הבניין, חומרים, פתחים וכדומה וכן בגרעין המבנה. התוכנית טורם עברו תיאום ייעוץ. ייתכנו שינויים בכמות החיטיות המותכננות בעקבות הקלת כולון ככלי בניין בגובה הבניין המותכנן וגובה הקומות המותנה באישור הועדה המקומית.

חתימת הקונה \_\_\_\_\_ תאריך \_\_\_\_\_  
חתימת הקונה \_\_\_\_\_ תאריך \_\_\_\_\_  
חתימת המוכר \_\_\_\_\_ תאריך \_\_\_\_\_

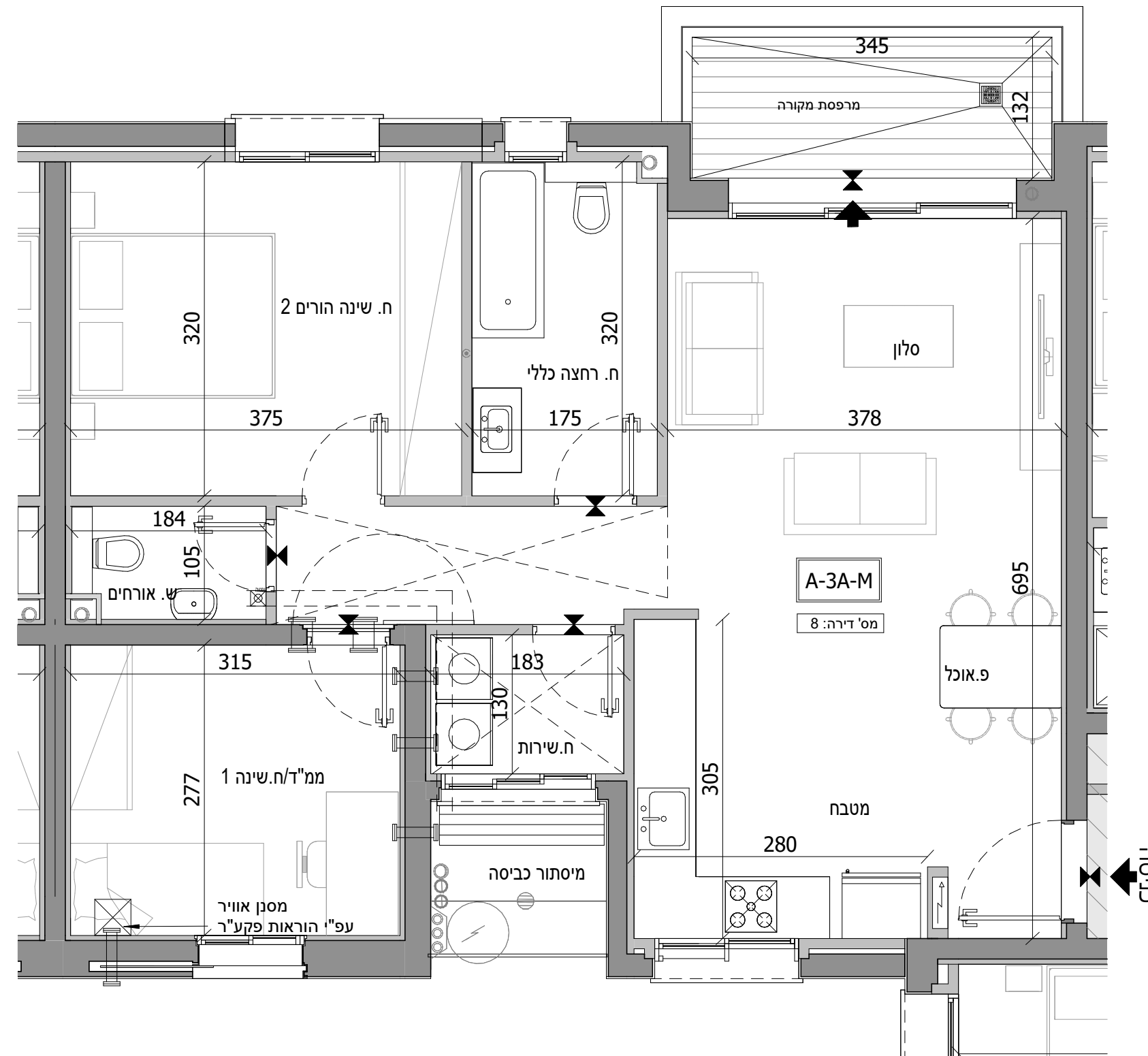


שטח מרפסת	שטח דירה	מס' חדרים	מספר דירה	קומה
6.19 מ"ר	77.36 מ"ר	3	8	2

**לוד מגרש 247**

**מספר בניין: A2 מספר דירה: A-3A-M**

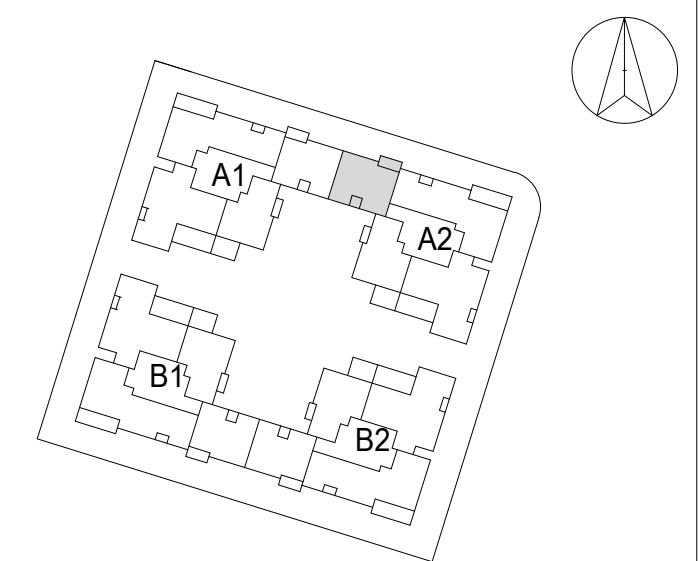
קב"מ: 1 : 50 תאריך: 15/04/2024 17:18:18



חתך בניין סכמטי

22		23		גג סכני
19	20	17	21	6
15	16	14	18	5
11	12	13	14	4
7	8	9	10	3
3	4	5	6	2
1		2		1
				קרקע
				-1
				-2

תכנית העמדה סכמטית



התכנון המוצג הינו ראשוני בלבד, ייתכנו שינויים הנוגעים למעטפת הבניין, חומרים, פתחים וכדומה וכן בגרעין המבנה. התוכנית טרם עברו תיאום ייעוץ. ייתכנו שינויים בכמות החיטות המותכננות בעקבות הקלת כחלון ככלי בניין בגובה הבניין המותכנן וגובה הקומות המותנה באישור הועדה המקומית.

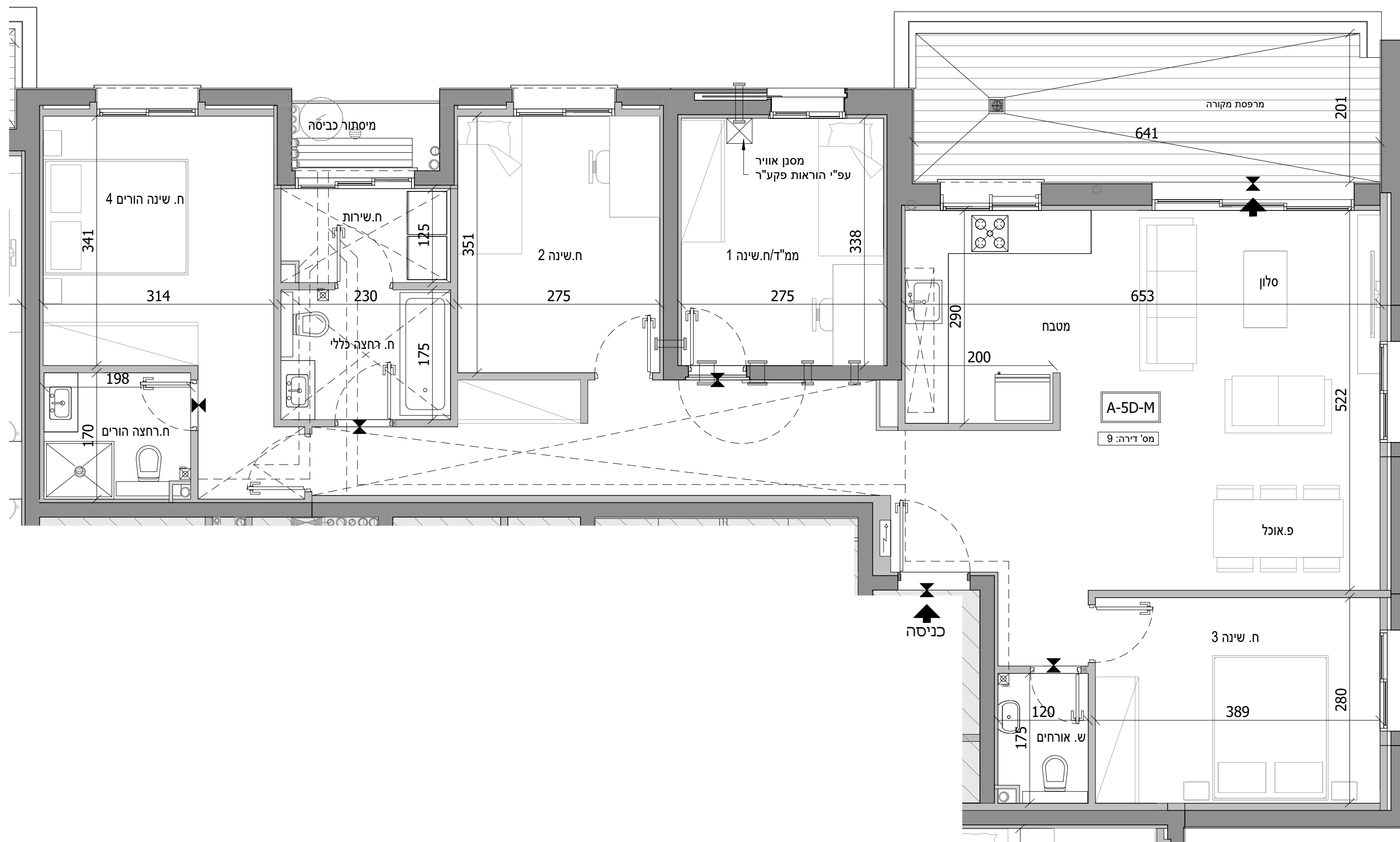
חתימת הקונה \_\_\_\_\_ תאריך \_\_\_\_\_  
חתימת הקונה \_\_\_\_\_ תאריך \_\_\_\_\_  
חתימת המוכר \_\_\_\_\_ תאריך \_\_\_\_\_

שטח מרפסת	שטח דירה	מס' חדרים	מספר דירה	קומה
15.64 מ"ד	128.98 מ"ד	5	9	2

**לוד מגרש 247**

מספר בניין: **A2** מספר דירה: **A-5D-M**

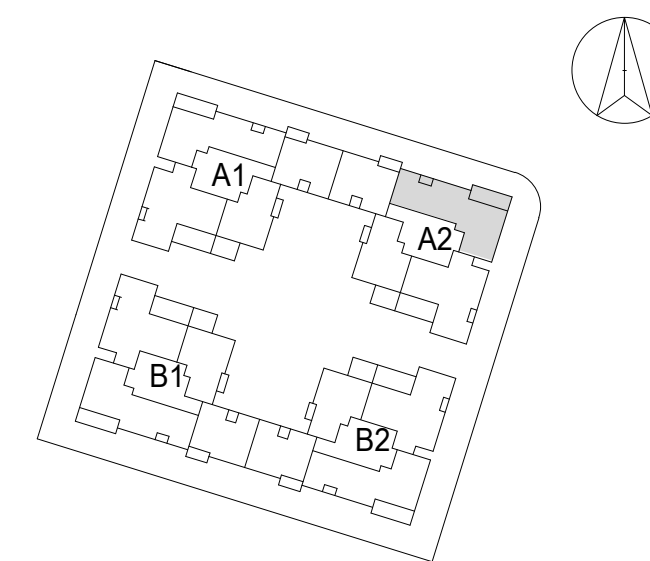
תאריך: 15/04/2024 17:18:24 קב"מ: 1 : 50



חתימת בניין סכמטי

22		23		גג סכני
19	20	17	21	6
15	16	18	18	5
11	12	13	14	4
7	8	9	10	3
3	4	5	6	2
1		2		1
				קרקע
				-1
				-2

תכנית העמדה סכמטית



התכנון המוצג הינו ראשוני בלבד, ייתכנו שינויים הנוגעים למטופת הבניין, חומרים, פתחים וכדומה וכן בגרעין המבנה. התוכנית טרם עברו תיאום ייעוץ. ייתכנו שינויים בכמות החדרים הממוכנת בעקבות הקלת כולון ככלי בניין בגובה הבניין הממוכנת וגובה הקומות המותנה באישור הועדה המקומית.

חתימת הקונה \_\_\_\_\_ תאריך \_\_\_\_\_  
חתימת הקונה \_\_\_\_\_ תאריך \_\_\_\_\_  
חתימת המוכר \_\_\_\_\_ תאריך \_\_\_\_\_



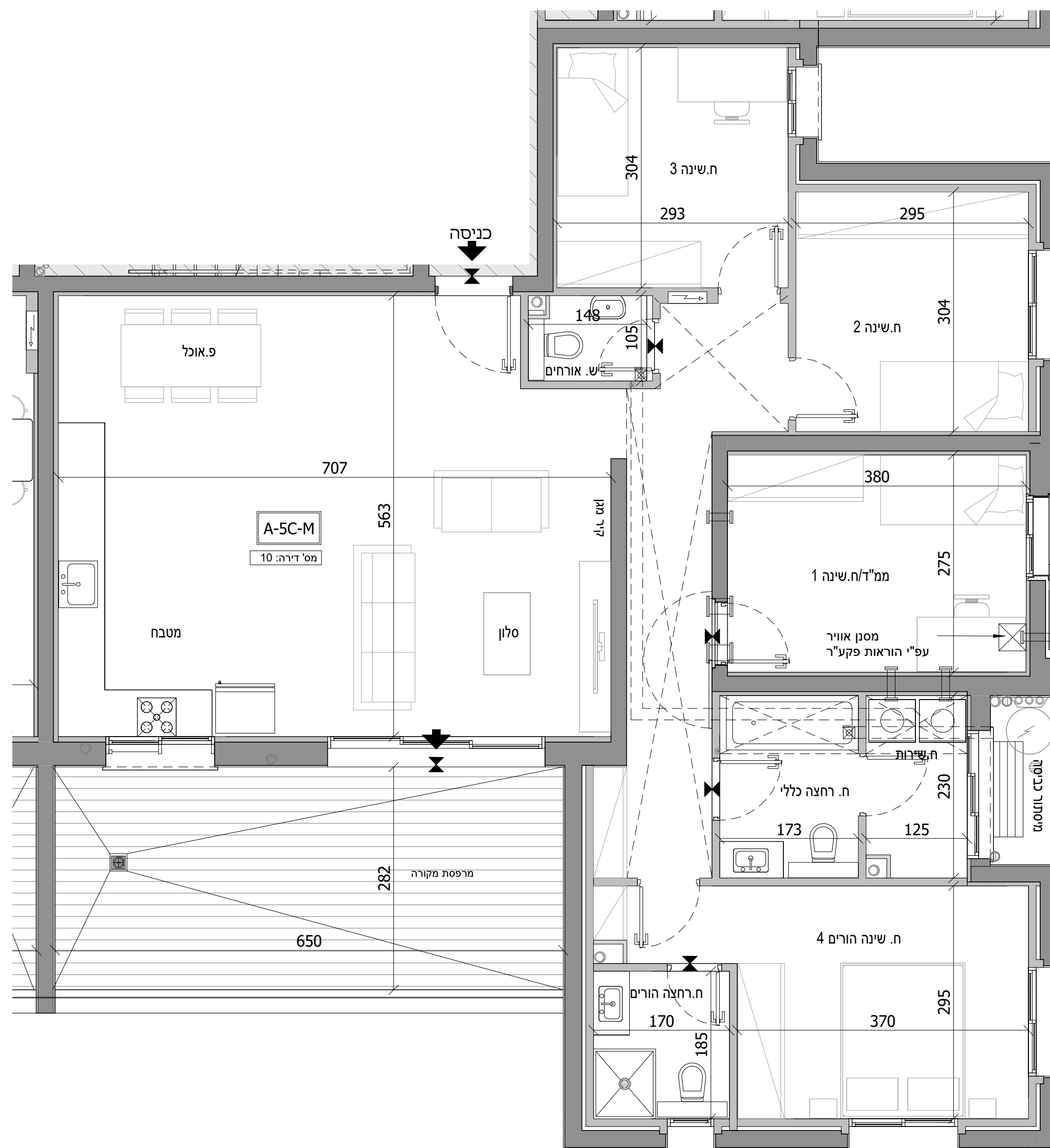
שטח מרפסת	שטח דירה	מס' חדרים	מספר דירה	קומה
20.79 מ"ד	127.89 מ"ד	5	10	2



## לוד מגרש 247

מספר בניין: A2 מספר דירה: A-5C-M

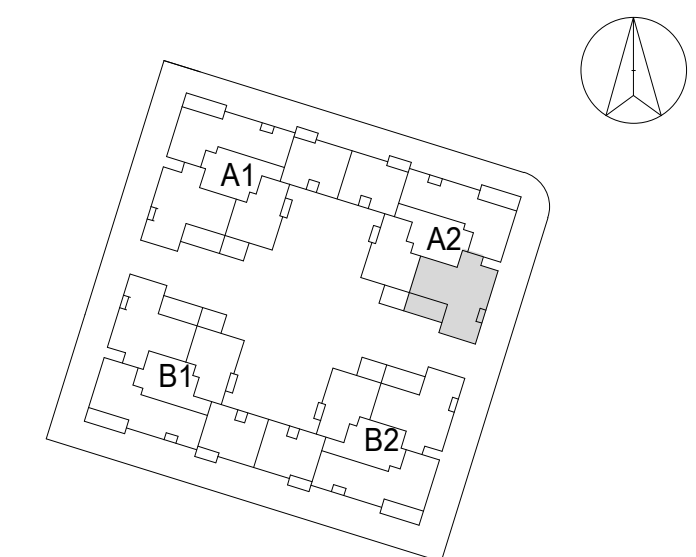
קב"מ: 1:50 תאריך: 15/04/2024 17:18:30



חתך בניין סכמטי

22		23		גג סכני
19	20	17	21	6
15	16	14	18	5
11	12	9	14	4
7	8	5	10	3
3	4	2	6	2
1		2		1
				קרקע
				-1
				-2

תכנית העמדה סכמטית



התכנון המוצג הינו ראשוני בלבד, ייתכנו שינויים הנוגעים למטעפת הבניין, חומרים, פתחים וכדומה וכן בגרעין המבנה. התוכנית טרם עברו תיאום ייעוץ. ייתכנו שינויים בכמות החיטיות המותכננות בעקבות הקלת כחלון. ככלי בניין בגובה הבניין המותכנן וגובה הקומות המותנה באישור הועדה המקומית.

חתימת הקונה \_\_\_\_\_ תאריך \_\_\_\_\_  
חתימת הקונה \_\_\_\_\_ תאריך \_\_\_\_\_  
חתימת המוכר \_\_\_\_\_ תאריך \_\_\_\_\_

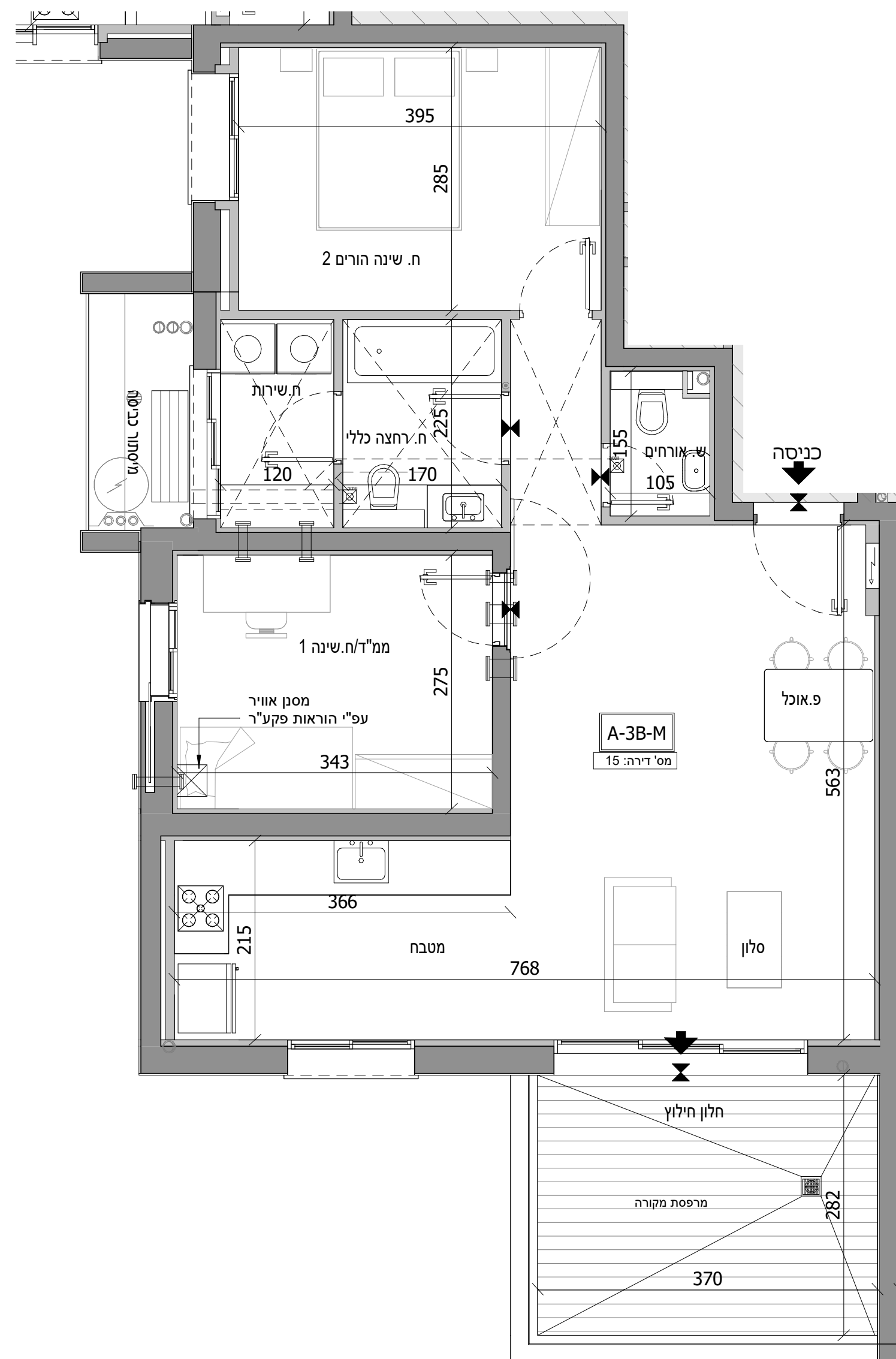


## לוד מגרש 247

מספר בניין: A2 מספר דירה: A-3B-M

קב"מ: 1 : 50 תאריך: 15/04/2024 17:18:36

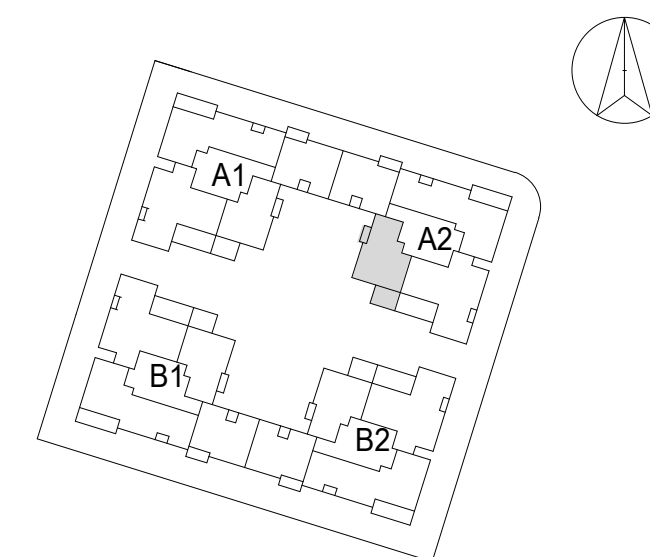
שטח מרפסת	שטח דירה	מס' חדרים	מספר דירה	קומה
12.85 מ"ד	79.06 מ"ד	3	15	4



### חתך בניין סכמטי

22		23		גג סכני
19	20	17	21	6
15	16	18	18	5
11	12	13	14	4
7	8	9	10	3
3	4	5	6	2
1		2		1
				קרקע
				-1
				-2

### תכנית העמדה סכמטית



התכנון המוצג הינו ראשוני בלבד, ייתכנו שינויים הנוגעים למטופת הבניין, חומרים, פתרונות וכדומה וכן בגרעין המבנה. התוכנית טרם עברו תיאום ייעוץ. ייתכנו שינויים בכמות החיטיות המותכננות בעקבות הקלת כולון ככלי בניין בגובה הבניין המותכנן וגובה הקומות המותנה באישור העדה המקומית.

חתימת הקונה	תאריך
חתימת הקונה	תאריך
חתימת המוכר	תאריך

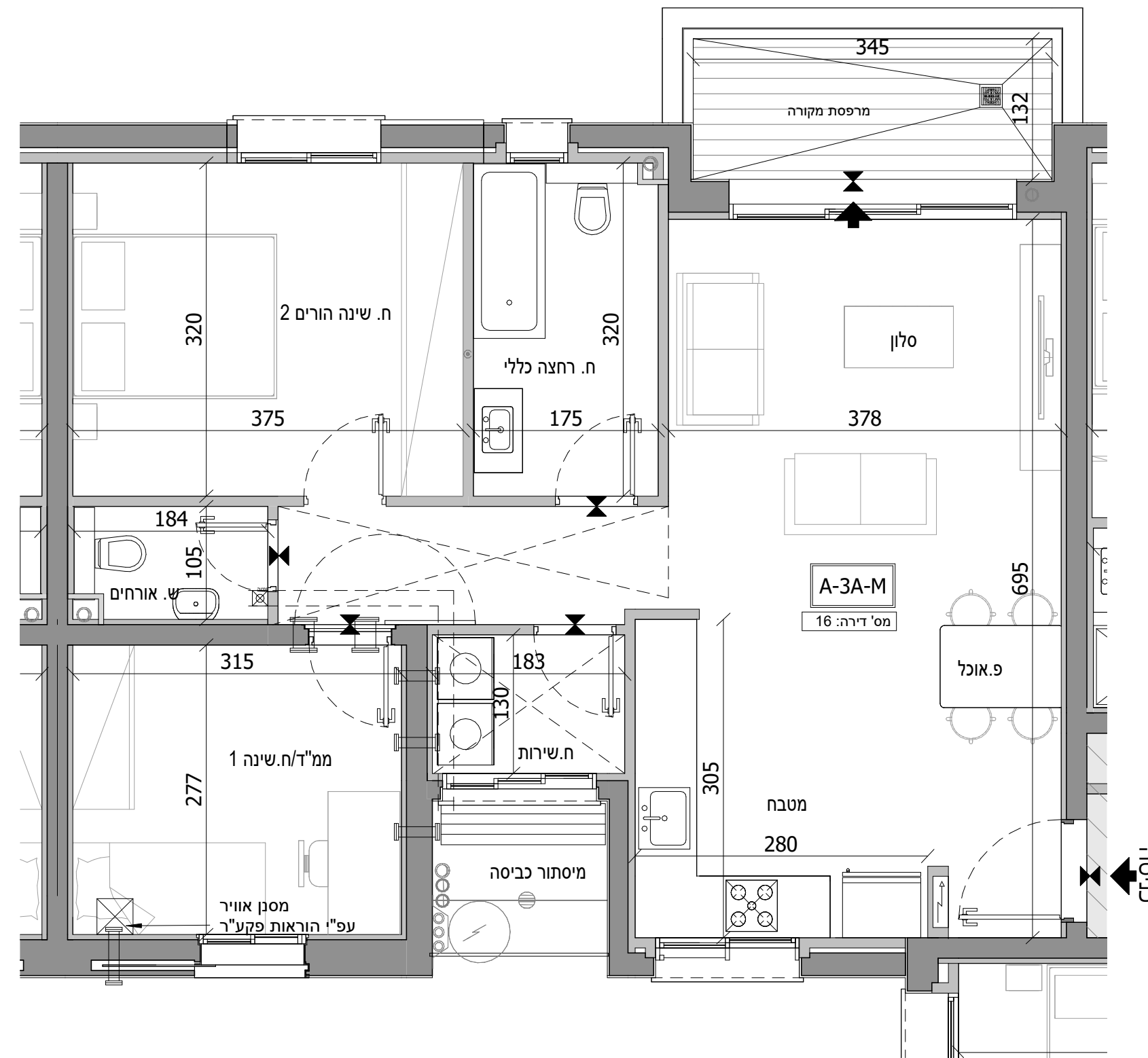
שטח מרפסת	שטח דירה	מס' חדרים	מספר דירה	קומה
6.19 מ"ר	77.36 מ"ר	3	16	4



## לוד מגרש 247

מספר בניין: A2 מספר דירה: A-3A-M

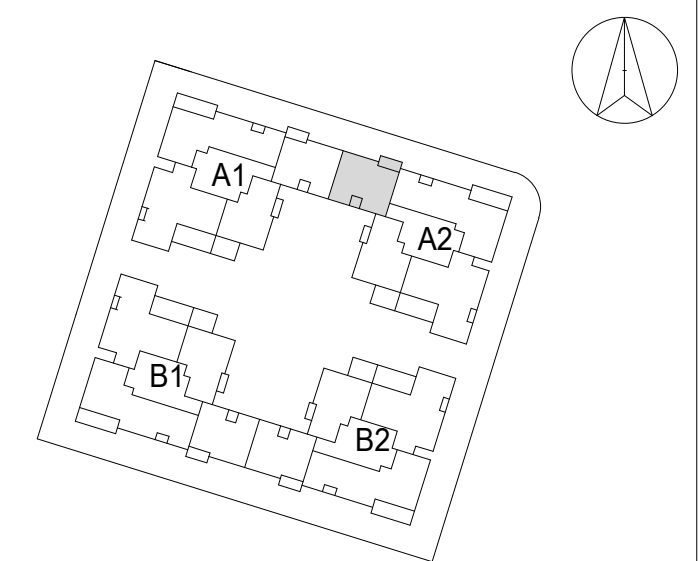
קני"מ: 1 : 50 תאריך: 15/04/2024 17:18:42



חתך בניין סכמטי

22		23		גג סכני
19	20	17	21	6
15	16	13	18	5
11	12	9	14	4
7	8	5	10	3
3	4	2	6	2
1		2		1
				קרקע
				-1
				-2

תכנית העמדה סכמטית



התכנון המוצג הינו ראשוני בלבד, ייתכנו שינויים הנוגעים למטופת הבניין, חומרים, פתחים וכדומה וכן בגרעין המבנה. התוכנית טרם עברו תיאום ייעוץ. ייתכנו שינויים בכמות החיטיות המותכננות בעקבות הקלת כולון ככלי בניין בגובה הבניין המותכנן וגובה הקומות המותנה באישור הועדה המקומית.

חתימת הקונה \_\_\_\_\_ תאריך \_\_\_\_\_  
חתימת הקונה \_\_\_\_\_ תאריך \_\_\_\_\_  
חתימת המוכר \_\_\_\_\_ תאריך \_\_\_\_\_







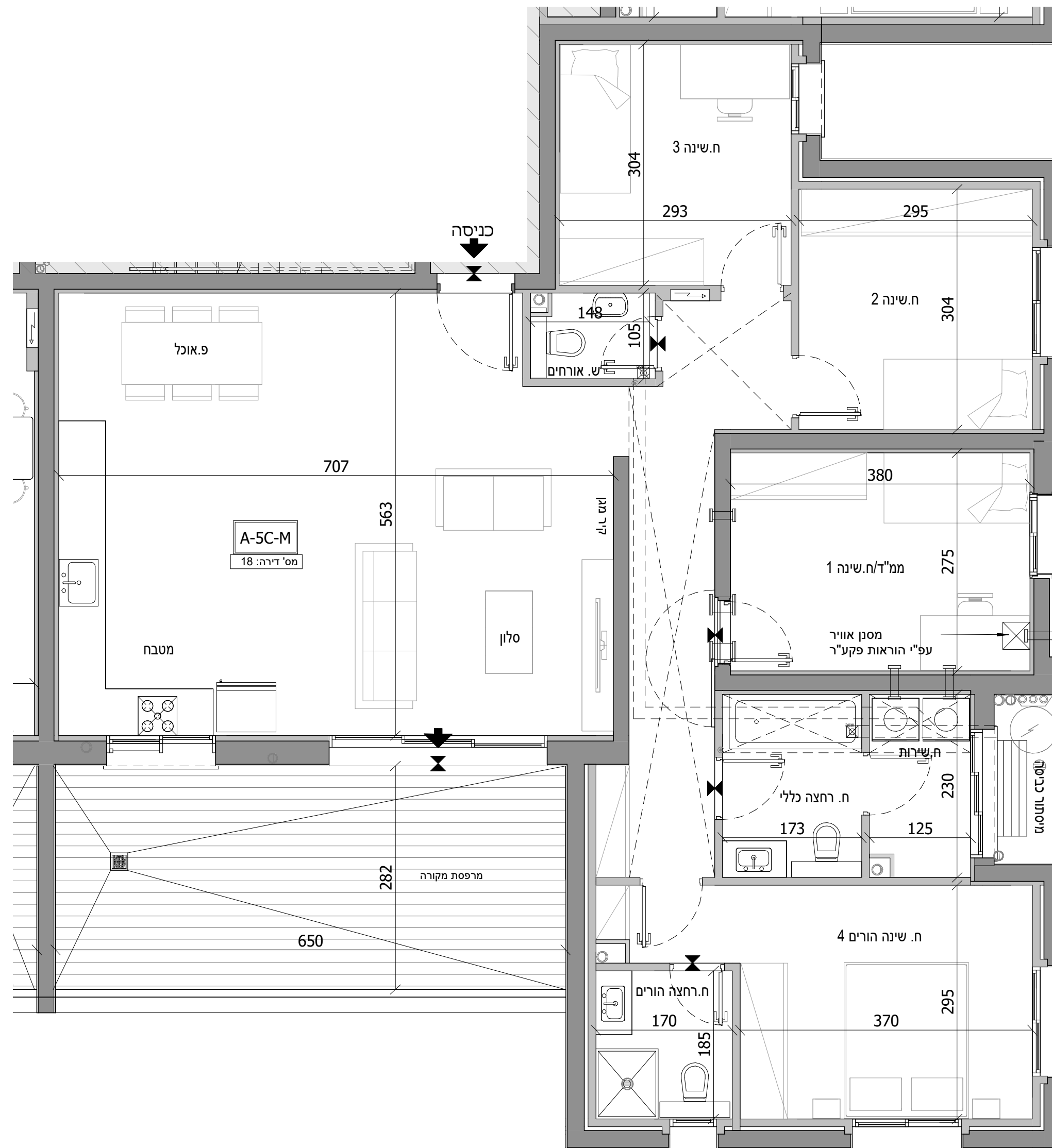
שטח מרפסת	שטח דירה	מס' חדרים	מספר דירה	קומה
20.79 מ"ד	127.89 מ"ד	5	18	4



## לוד מגרש 247

מספר בניין: A2 מספר דירה: A-5C-M

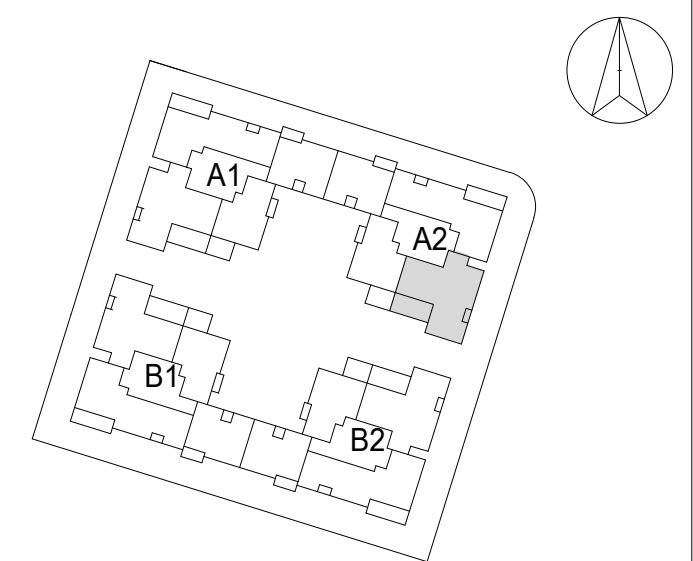
קב"מ: 1 : 50 תאריך: 15/04/2024 17:18:57



חתך בניין סכמטי

22		23		גג סכני
19	20	17	21	6
15	16	14	18	5
11	12	13	14	4
7	8	9	10	3
3	4	5	6	2
1		2		1
				קרקע
				-1
				-2

תכנית העמדה סכמטית



התכנון המוצג הינו ראשוני בלבד, ייתכנו שינויים הנוגעים למעטפת הבניין, חומרים, פתחים וכדומה וכן בגרעין המבנה. התוכנית טרם עברה תיאום ייעוץ. ייתכנו שינויים בכמות החזיתות הממוכנות בעקבות הקלת כחלון. ככלי בניין בגובה הבניין הממוכנן וגובה הקומות המותנה באישור העדה המקומית.

חתימת הקונה	תאריך
חתימת הקונה	תאריך
חתימת המוכר	תאריך



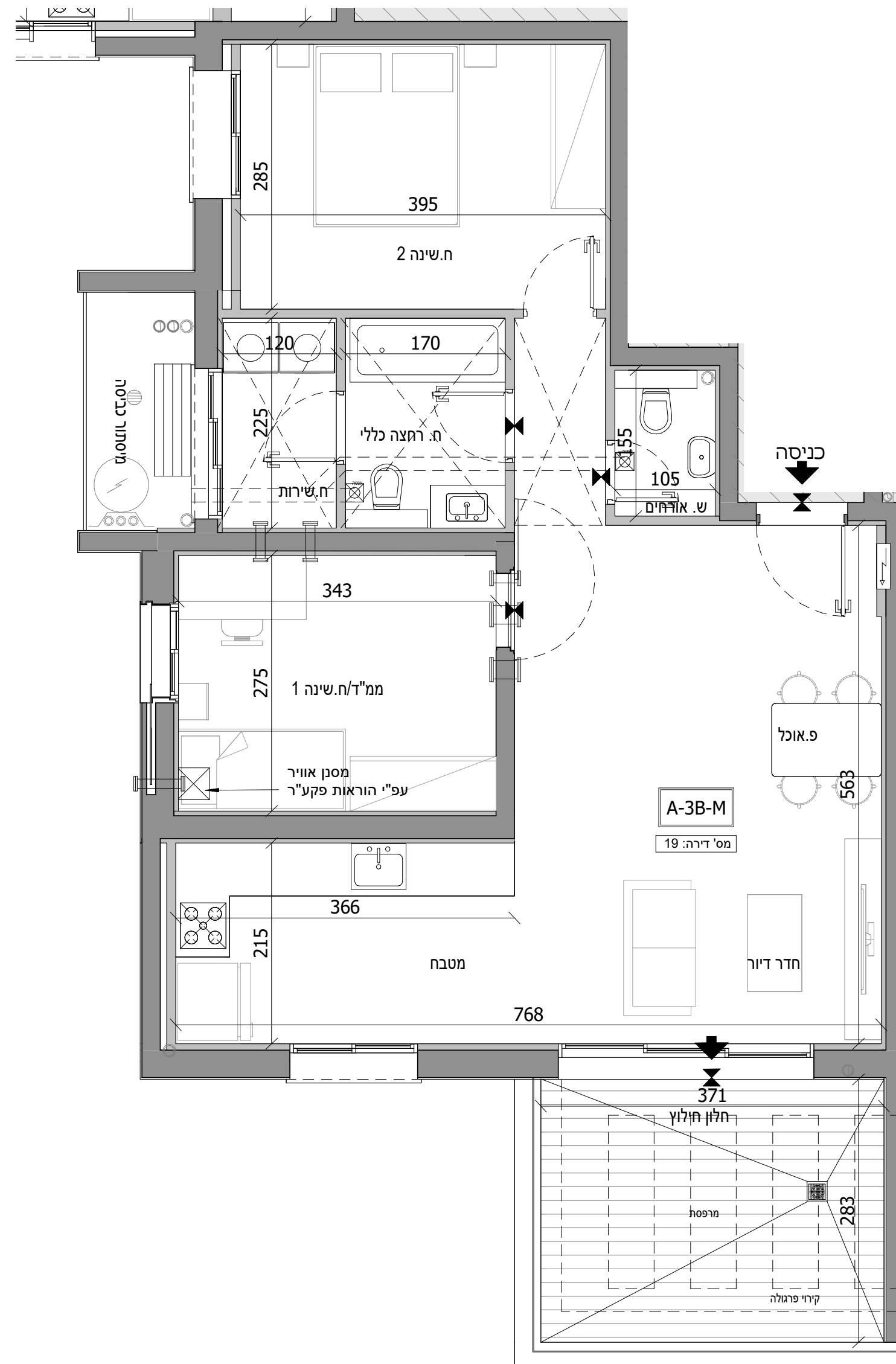
שטח מרפסת	שטח דירה	מס' חדרים	מספר דירה	קומה
12.85 מ"ד	79.06 מ"ד	3	19	5



## לוד מגרש 247

מספר בניין: A2 מספר דירה: A-3B-M

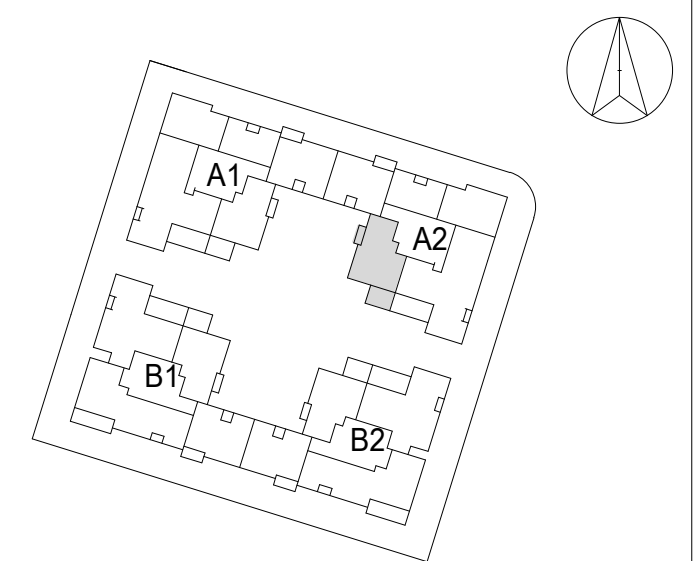
קני"מ: 1:50 תאריך: 15/04/2024 17:19:05



חתך בניין סכמטי

22		23		גג סכני
19	20	17	21	6
15	16	18	18	5
11	12	13	14	4
7	8	9	10	3
3	4	5	6	2
1		2		1
				קרקע
				-1
				-2

תכנית העמדה סכמטית



התכנון המוצג הינו ראשוני בלבד, ייתכנו שינויים הנוגעים למעטפת הבניין, חומרים, פתחים וכדומה וכן בגרעין המבנה. התוכנית טורם עבור תיאום יעשים. ייתכנו שינויים בכמות החיטיות המותכננות בעקבות הקלת כחלון. ככלי בניין בגובה הבניין המותכנן וגובה הקומות המותנה באישור הועדה המקומית.

חתימת הקונה	תאריך
חתימת הקונה	תאריך
חתימת המוכר	תאריך





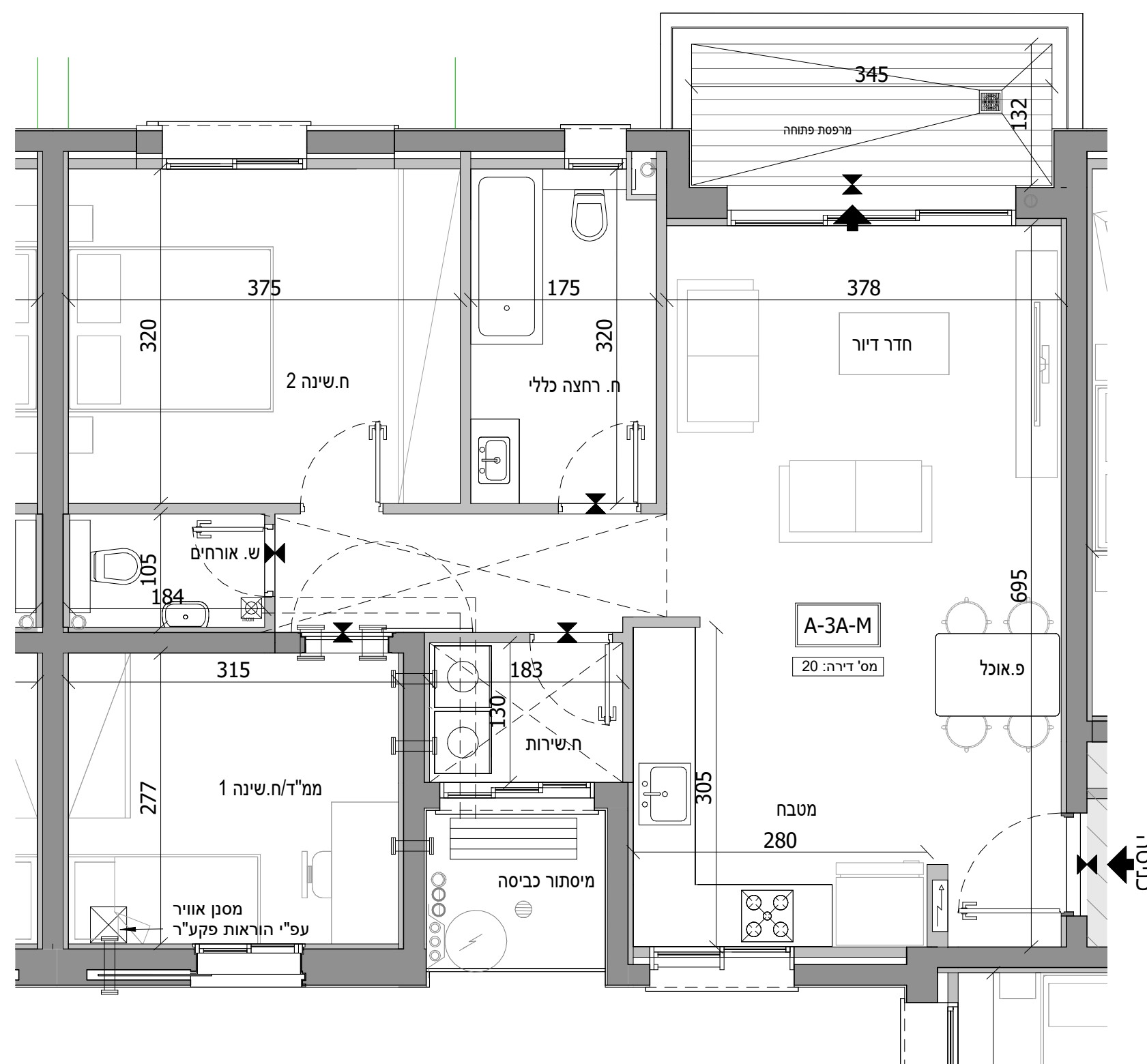
שטח מרפסת	שטח דירה	מס' חדרים	מספר דירה	קומה
6.19 מ"ד	77.36 מ"ד	3	20	5



## לוד מגרש 247

מספר בניין: A2 מספר דירה: A-3A-M

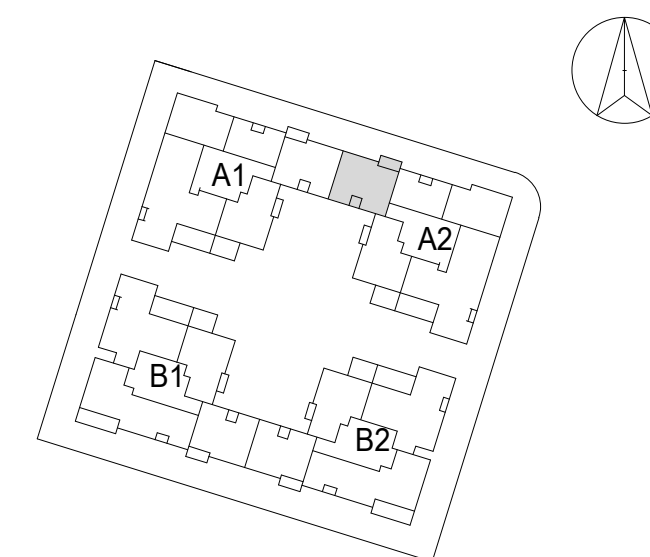
קני"מ: 1 : 50 תאריך: 15/04/2024 17:19:13



### חתך בניין סכמטי

				גג סכני
				6
22		23		5
19	20	17	21	4
15	16	13	18	3
11	12	9	14	2
7	8	5	10	1
3	4	2	6	קרקע
1				-1
				-2

### תכנית העמדה סכמטית



התכנון המוצג הינו ראשוני בלבד, ייתכנו שינויים הנוגעים למטופת הבניין, חומרים, פתחים וכדומה וכן בגרעין המבנה. התוכנית טרם עברו תיאום ייעוץ. ייתכנו שינויים בכמות החיטיות המותכננות בעקבות הקלת כחלון ככלי בניין בגובה הבניין המותכנן וגובה הקומות המותנה באישור הועדה המקומית.

חתימת הקונה	תאריך
חתימת הקונה	תאריך
חתימת המוכר	תאריך



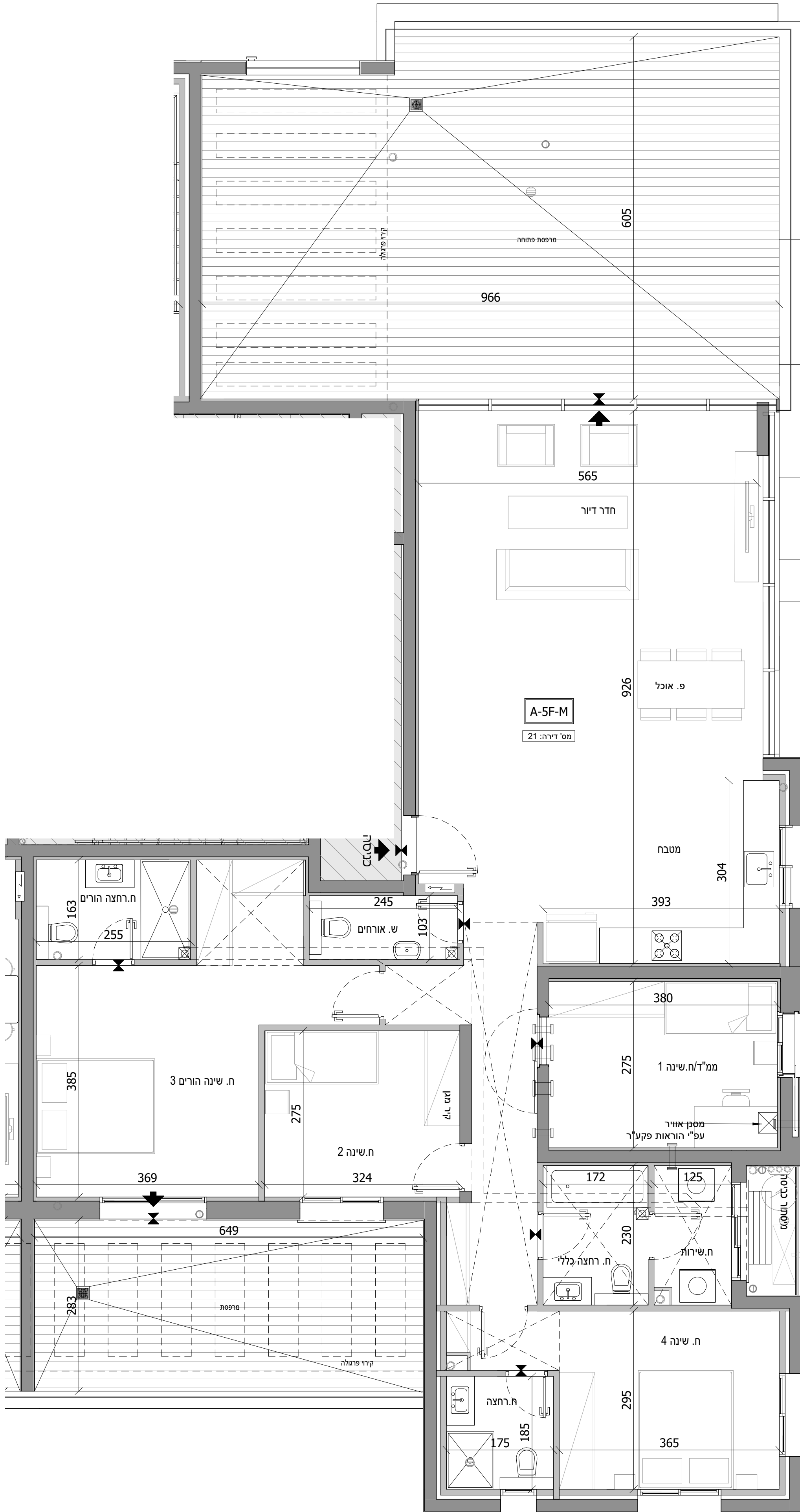
שטח מרפסת	שטח דירה	מס' חדרים	מספר דירה	קומה
ח"ד 83.28	ח"ד 159.30	5	21	5

**לוד מגרש 247**

מספר בניין: A2 מספר דירה: A-5F-M

תאריך: 15/04/2024 17:19:21

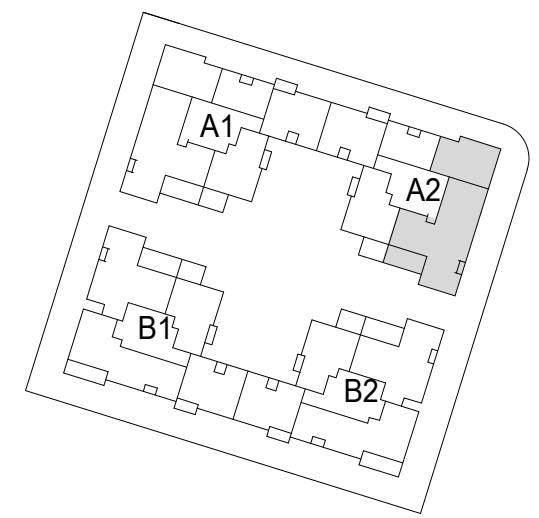
קב"מ: 1 : 50



חתך בניין סכמטי

22		23		גג סכני
19	20	17	21	6
15	16	13	18	5
11	12	9	14	4
7	8	5	10	3
3	4	1	6	2
1		2		1
				קרקע
				-1
				-2

תכנית העמדה סכמטית



התכנון המוצג הינו ראשוני בלבד, ייתכנו שינויים הנוגעים למטעפת הבניין, חומרים, פתחים וכדומה וכן בגרעין המבנה. התוכנית טרם עברה תיאום ייעוץ. ייתכנו שינויים בכמות החדרים המתוכננת בעקבות הקלת כחלקן. ככלי בעניין בגובה הבניין המושקע וגובה הקומות המותנה באישור הועדה המקומית.

תאריך	חתימת הקונה
תאריך	חתימת הקונה
תאריך	חתימת המוכר

**CITYBE**  
ARCHITECTS

שטח מרפסת	שטח דירה	מס' חדרים	מספר דירה	קומה
19.15 מ"ד	152.21 מ"ד	6	22	6

**לוד מגרש 247**

**מספר בניין: A2 מספר דירה: A-6B-M**

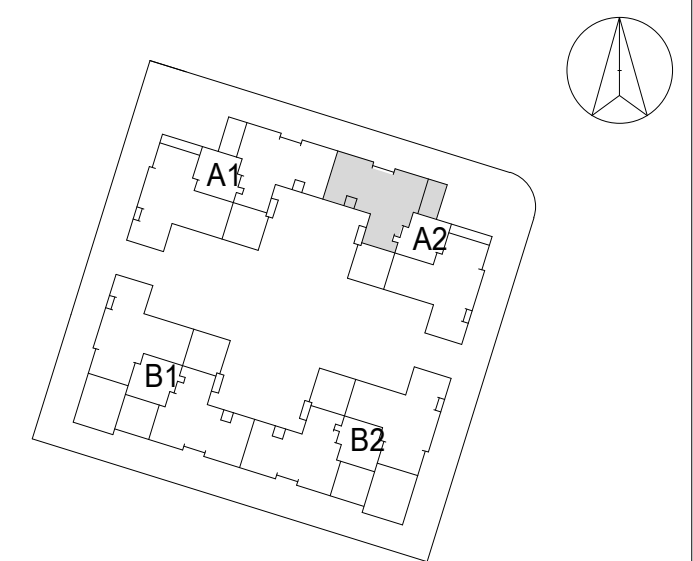
תאריך: 15/04/2024 17:19:28 קב"מ: 1 : 50



חתימת בניין סכמטי

22		23		גג סכני
19	20	17	21	6
15	16	14	18	5
11	12	13	14	4
7	8	9	10	3
3	4	5	6	2
1		2		1
				קרקע
				-1
				-2

תכנית העמדה סכמטית



התכנון המוצג הינו ראשוני בלבד, ייתכנו שינויים הנוגעים למטענות הבניין, חומרים, פתחים וכדומה וכן בגרעין המבנה. התוכנית טרם עברו תיאום ייעוץ. ייתכנו שינויים בכמות החיטיות המותכננות בעקבות הקלת כחלון. ככלי בניין בגובה הבניין המותכנן וגובה הקומות המותנה באישור הועדה המקומית.

חתימת הקונה \_\_\_\_\_ תאריך \_\_\_\_\_  
חתימת הקונה \_\_\_\_\_ תאריך \_\_\_\_\_  
חתימת המוכר \_\_\_\_\_ תאריך \_\_\_\_\_

