

נוריות

ראשון לציון

רמי שבירו הנדסה בניה והשקעות בע"מ

מתחם 5

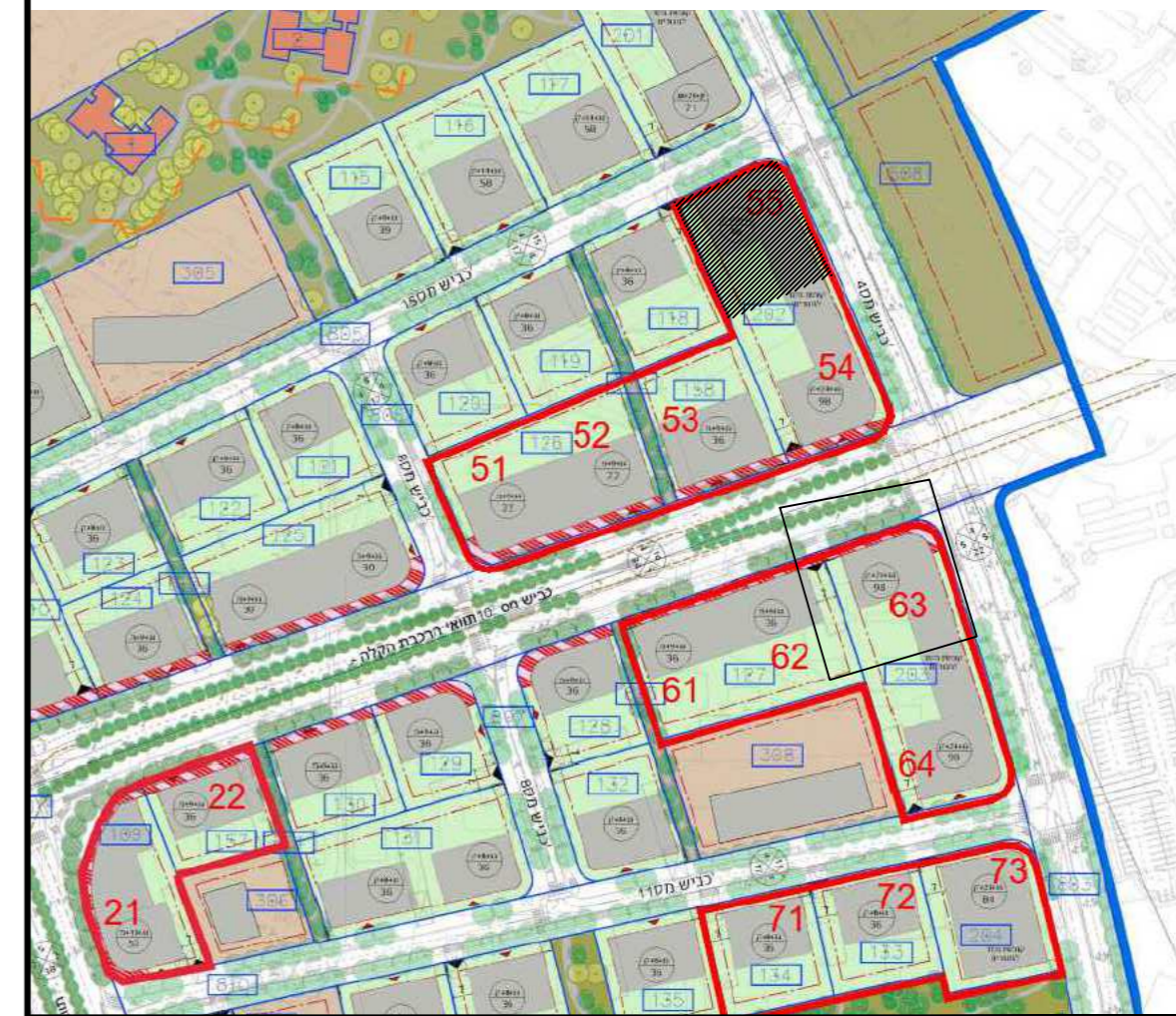
מגרש : 202

בניין : 55

תכניות מכר

1:50

שבירו - שכונת נוריות ראשון לציון



מתחם 5

בניין: 55

מגרש: 202

מקרא - הצעה למיקום בלבד		
	מיקום מוצע	מיקום מוצע
	מיקום מוצע	מיקום מוצע
	מיקום מוצע	מיקום מוצע
	מיקום מוצע	מיקום מוצע
	מיקום מוצע	מיקום מוצע
	מיקום מוצע	מיקום מוצע
	מיקום מוצע	מיקום מוצע
	מיקום מוצע	מיקום מוצע
	מיקום מוצע	מיקום מוצע
	מיקום מוצע	מיקום מוצע
	מיקום מוצע	מיקום מוצע

חתימת הקונה:

דף ראשון - הערות מכר

חתימת המוכר:

מהדורה: 1
תאריך: 28/03/2023

הערות כלליות:

לבנין/רכוש המשותף

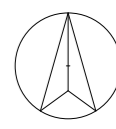
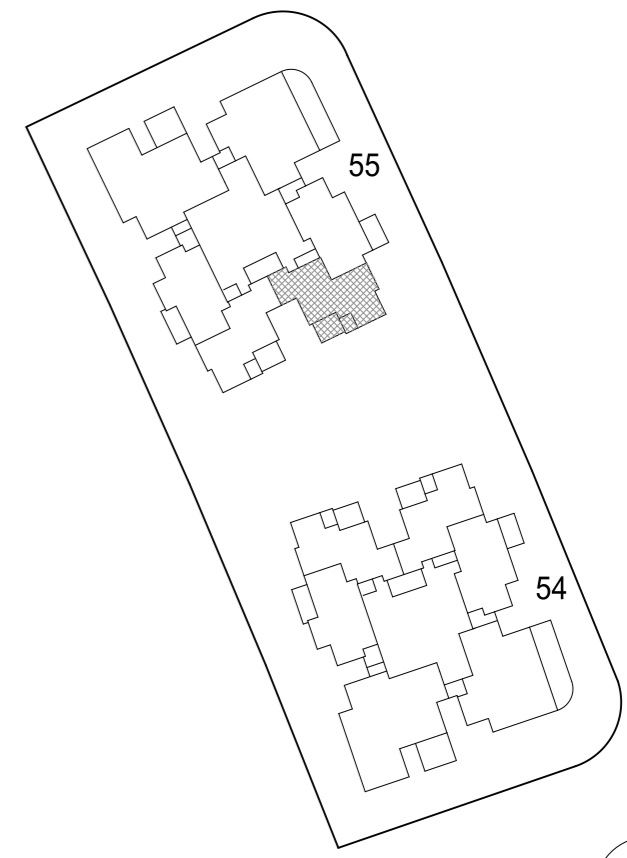
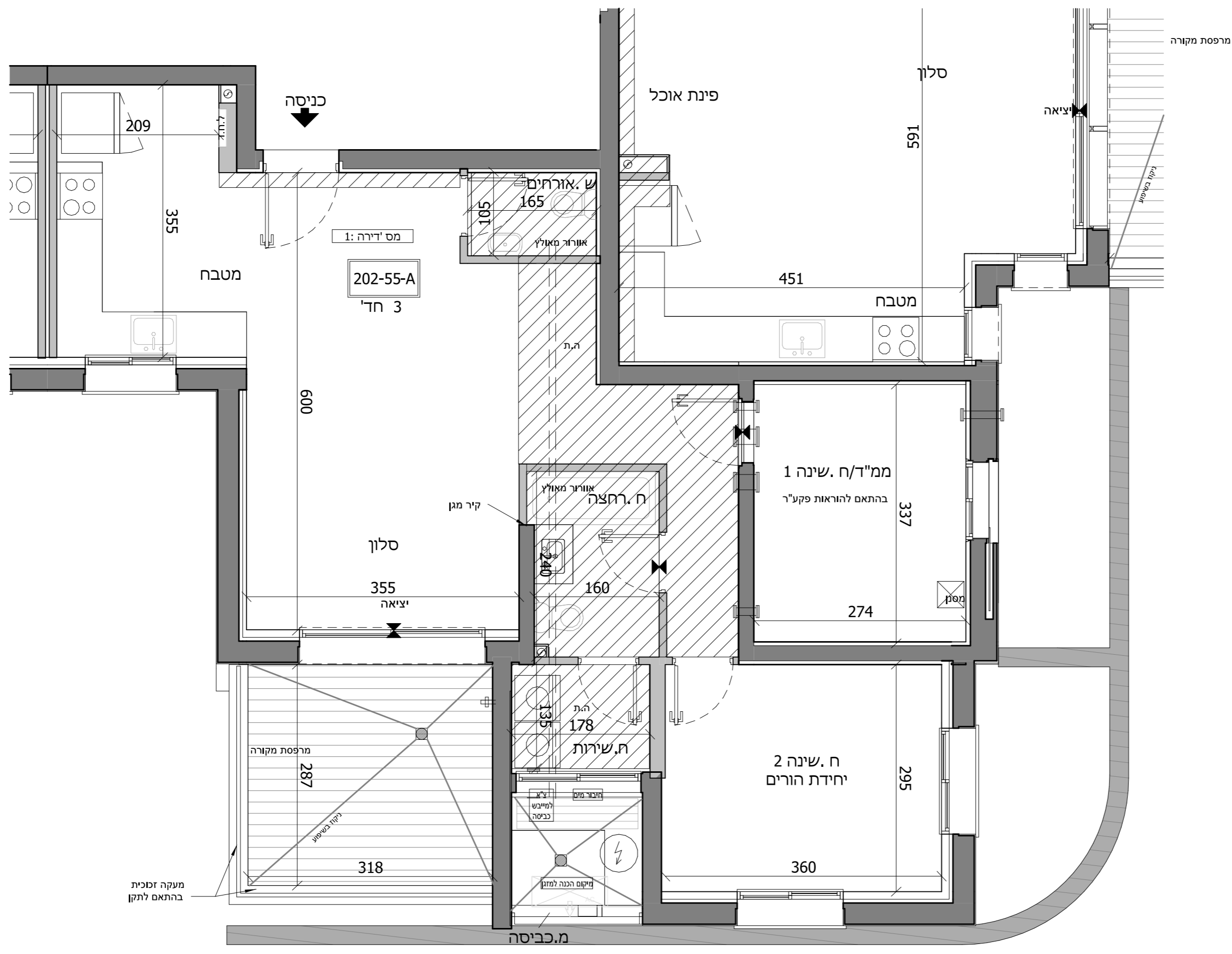
1. התוכנית הינן לפני היתר בניה. יתכנו שינויים והתאמות בעקבות דרישות רשויות, מתכננים ויועצים.
2. פיתוח המגרש, מיקום חניות, אצירת האשפה, מתקני גז, חשמל ותקשורת, ייקבעו סופית על ידי האדריכל, ובהתאם לדרישות הרשויות.
3. גבולות המגרש, מעברים וזיקות הנאה ככל שיהיו, ייקבעו סופית בתשריט לצרכי רישום כפי שתאושר על ידי הרשויות.
4. גבולות המגרש והפיתוח וכן החלקים הצמודים שבתוכנית (ככל שיש כאלו), אינם סופיים וייקבעו סופית רק לאחר גמר הפיתוח.
5. תיתכן העברה גלויה, אנכית ו/או אופקית ובגבהים שונים, למערכות שונות של ביוב, אורזר, ניקוז, בחצרות פרטיות, במחסנים, מעל/מתחת חניות ובשטחים משותפים, בנוסף למסומן בתוכנית.
6. בקומת הגג והקרקע ייקבעו מתקנים כגון קולטי שמש, מערכות מיזוג אויר ו/או כל מתקן אחר שיקבע על ידי החברה, ומיועד לשרת את הבניין, ו/או דירות בו, הכול לפי החלטת החברה ו/או לדרישת הרשויות.
7. פני הריצוף במחסנים יתכן ויוגבהו בכ- 1 ס"מ מהמעברים.
8. סימון צמחיה, ריצופים וכו' הינם להתרשמות בלבד. את החברה תחייב תוכנית הפיתוח המאושרת בלבד.

בדירה

1. המידות המתוארות בתוכנית הן מידות בניה (ברוטו), מקיר בניה לקיר בניה ו/או קיר מסך (מעל גובה פנלים). המידות הגלויות (נטו) של החללים מתקבלות על ידי החסרת עובי הטיח ו/או החיפוי, בכל צד לפי הצורך.
2. תיתכנה סטיות מהמידות המוצגות בתוכנית גם לאחר הפחתה כאמור, כתוצאה משינויים, הנובעים מאילוצי התכנון והביצוע, לרבות הכנסת עמודים קורות או צנרת, או כתוצאה מתיאום בין הדרישות ההנדסיות והמפרטים הטכניים, וכן כתוצאה מדרישות הרשויות, או ממגבלות של דיוק בביצוע וכו"ב.
3. לפי צו מכר דירות (טופס של מפרט) התשל"ד - 1974, הסטיות במידות כאמור לא ייחשבו כסטייה ו/או, אי התאמה מתיאור זה ובתנאי שלא יעלו על 2% משטח הדירה (למעט שטח חצר שבה מותרת סטייה בשיעור של עד 5%).
4. עקב מיקום המזגנים, תעלות מיזוג אויר, מערכות לאורזר מכני, מתזים, גלאים (באם קיימים) ומערכות, יתכן שיעשו הנמכות תקרה מתחת לתקרת הבטון, שלא בהכרח יסומנו בתכנית.
5. מיקום הנמכות התקרה, במידה וקיימות במפרט ו/או בתכנית כל שהיא, יכול להשתנות בהתאם לצורך ע"פ קביעת האדריכל ותתכנה הנמכות נוספות מעבר למסומן בתכנית.
6. בחלון המשמש כ"פתח חילוץ" אין לקבוע סורג קבוע.
7. מיקום צינורות אורזר ושחרור אוויר בממ"דים ומיקום מתקן הסינון יכול להשתנות בהתאם ולהנחיית פיקוד העורף.
8. מיקומם הסופי של ההכנות למזגנים והמתזים ייקבע ע"פ קביעת המתכננים.
9. מיקומם הסופי של צנרת מי גשם, צנרת ניקוז, קולטי ביוב ופתחי ביקורת, ברצפה ו/או תיקרה ו/או בקירות ו/או ליד הקירות, ייקבע ע"פ קביעת המתכננים. תרשם זיקת הנאה לצורך גישה למערכות משותפות העוברות בשטחים פרטיים.
10. קבועות הסניטציה (ברזים, כורים, אסלות, אמבטיים וכו') המופיעות בתוכנית זו הינן להמחשה בלבד. אין להתייחס למידותיהן, מיקומן המדויק או צורתן, אלא למפורט במפרט בלבד.
11. ריהוט ו/או אבזור ו/או מכשור ו/או כל פרט אחר שלא צוינו במפורט במפרט המכר, והמופיעים בתוכנית כגון: כיריים, מקרר, מדיח כלים, מסנת כביסה וכו', משורטטים לצורך המחשה בלבד וכהצעה למיקומם בלבד, ואינם כלולים במחיר הדירה.
12. ככל שמוסמנים בתוכנית, בכולן או בחלקן פרטי בליטות ו/או שקעים הנובעים מתכנון וביצוע של עבודות הבניה, הקונסטרוקציה והמערכות, כגון עמודים, קורות, קווי צנרת (גלויים ו/או מכוסים) וכו', מובהר כי מיקומם אינו סופיים ויכול להשתנות בהתאם לקביעת המתכננים ו/או הרשויות, והקונה מאשר כי לא תהיה לו כל טענה ו/או דרישה בקשר עם כך.
13. לפני הזמנת ריהוט המשתלב בחדרים ובבניה, (כגון ריהוט קבוע, ארונות קיר, ארונות מטבח, ארונות רחצה וכו'), יש לקחת מידות בפועל באתר, רק לאחר ביצוע הבניה בפועל ולאחר גמר הטיח ו/או החיפויים. אין לבצע הזמנות לריהוט או ציוד על סמך תכנית זו.
14. ייתכנו שינויים בפתחים, בגודלם, מיקומם, כיוון פתיחתם של דלתות/חלונות, מידתם או צורתם, לרבות שינויים בחזיתות בהם פתחים אלו ממוקמים.
15. ביציאה למרפסות פתוחות-אפשר שיהיה סף/מדרגה, עד 20 ס"מ הפרש גובה בין שני מפלסי הריצוף הסמוכים.
16. פני הריצוף בתוך הדירה מוגבהים כ- 1 ס"מ מפני הריצוף במבואה חיצונית.
17. פני הריצוף בתוך הממ"ד מוגבהים כ- 2 ס"מ מפני הריצוף בדירה.
18. פני הריצוף בתוך חדר/ה רחצה מוגבהים כ- 1 ס"מ מפני הריצוף בדירה.
19. סימון המטבח הינו רעיוני, דגם ואורך הארונות יקבעו בהתאם למצוין במפרט המכר.
20. כיוון פתיחת חלונות/דלתות, לרבות מס' כנפיים, המוצגים בתוכנית הינם להמחשה בלבד. הביצוע בפועל יעשה לפי הנחיות יועץ אלומיניום.
21. סימון "משטח מרוצף" בשטחים פרטיים מחוץ לדירות, הינו להתרשמות בלבד, הביצוע בפועל יהיה לפי החלטת החברה ובהתאם למפרט, ככול שצוין בו.
22. במקרה של סתירה בין התכנית למפרט המכר - יקבע מפרט המכר.

מס' יחדרים	מספר דירה	קומה
6	1	1

גג טכני					
97		98		22	
93	94	95	96	21	
89	90	91	92	20	
85	86	87	88	19	
81	82	83	84	18	
77	78	79	80	17	
73	74	75	76	16	
69	70	71	72	15	
65	66	67	68	14	
61	62	63	64	13	
57	58	59	60	12	
53	54	55	56	11	
49	50	51	52	10	
45	46	47	48	9	
41	42	43	44	8	
37	38	39	40	7	
31	32	33	34	35	36
25	26	27	28	29	30
19	20	21	22	23	24
13	14	15	16	17	18
7	8	9	10	11	12
1	2	3	4	5	6
קרקע					
-1					
-2					



נוריות שבירו - מגרש 202

מספר בניין: 55 מספר דירה: 1

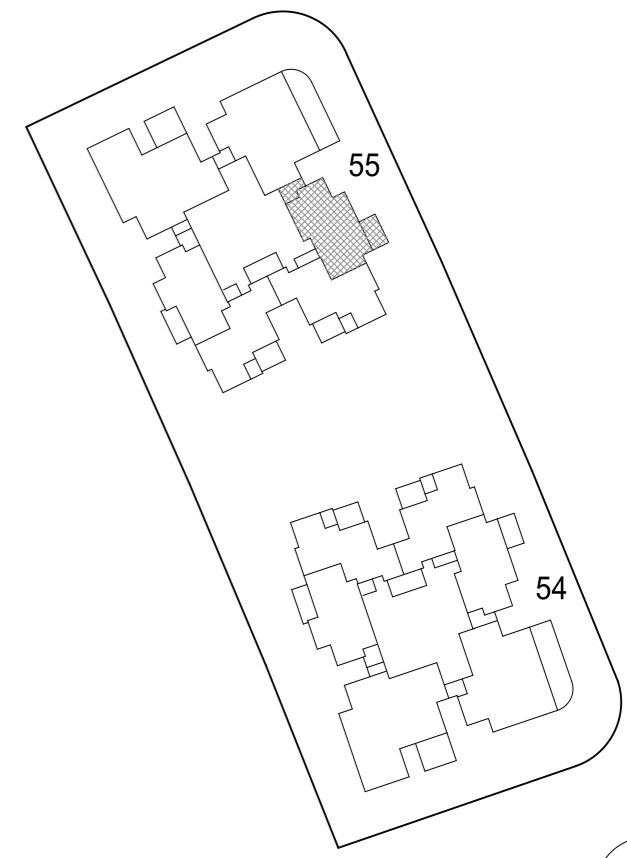
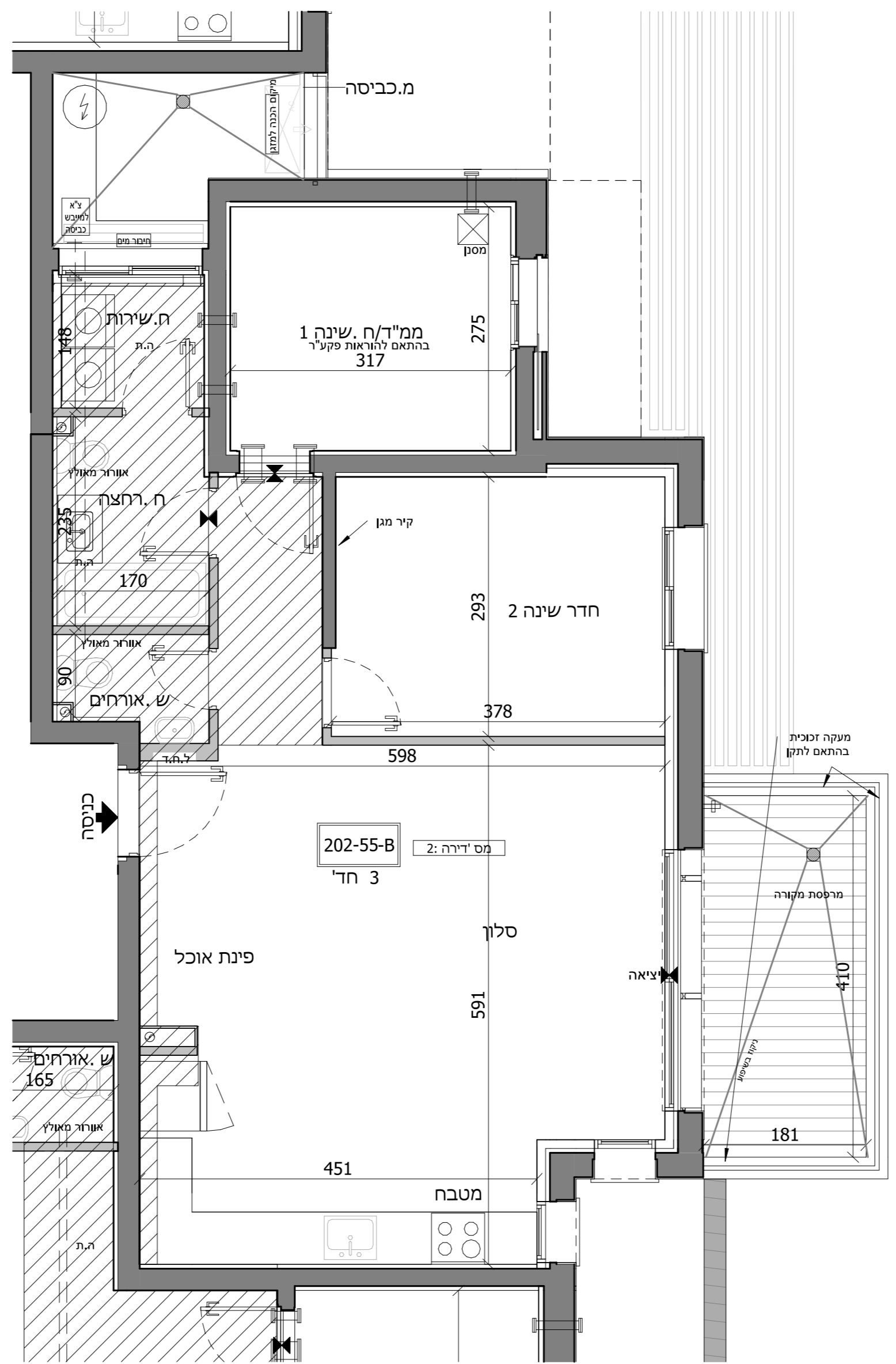
תאריך: 19/04/2023 14:09:13 קב"מ: 1 : 50

התכנון המוצג הינו ראשוני בלבד. ייתכנו שינויים הנוגעים למעטפת הבניין, חומרים, פתחים וכדומה וכן בגרעין המבנה. התוכנית טרם עברו תיאום ויציג. ייתכנו שינויים בכמות החיוביות הממוכנות בעקבות הקלת חלקיו ככל ל בעניין בגובה הבניין הממוכנו וגובה הקומות המותנה באישור הועדה המקומית.

חתימת הקונה	תאריך
חתימת הקונה	תאריך
חתימת המוכר	תאריך

מס' יחידים	מספר דירה	קומה
5	2	1

גג טכני					
97		98			
93	94	95	96	22	
89	90	91	92	21	
85	86	87	88	20	
81	82	83	84	19	
77	78	79	80	18	
73	74	75	76	17	
69	70	71	72	16	
65	66	67	68	15	
61	62	63	64	14	
57	58	59	60	13	
53	54	55	56	12	
49	50	51	52	11	
45	46	47	48	10	
41	42	43	44	9	
37	38	39	40	8	
31	32	33	34	35	36
25	26	27	28	29	30
19	20	21	22	23	24
13	14	15	16	17	18
7	8	9	10	11	12
1	2	3	4	5	6
קרקע					
-1					
-2					



נוריות שבירו - מגרש 202

מספר בניין: 55 מספר דירה: 2

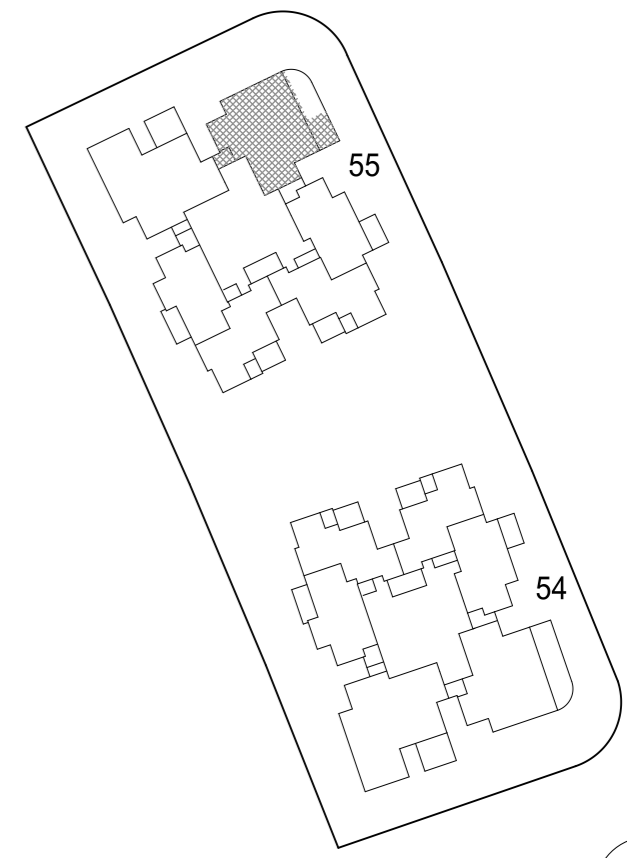
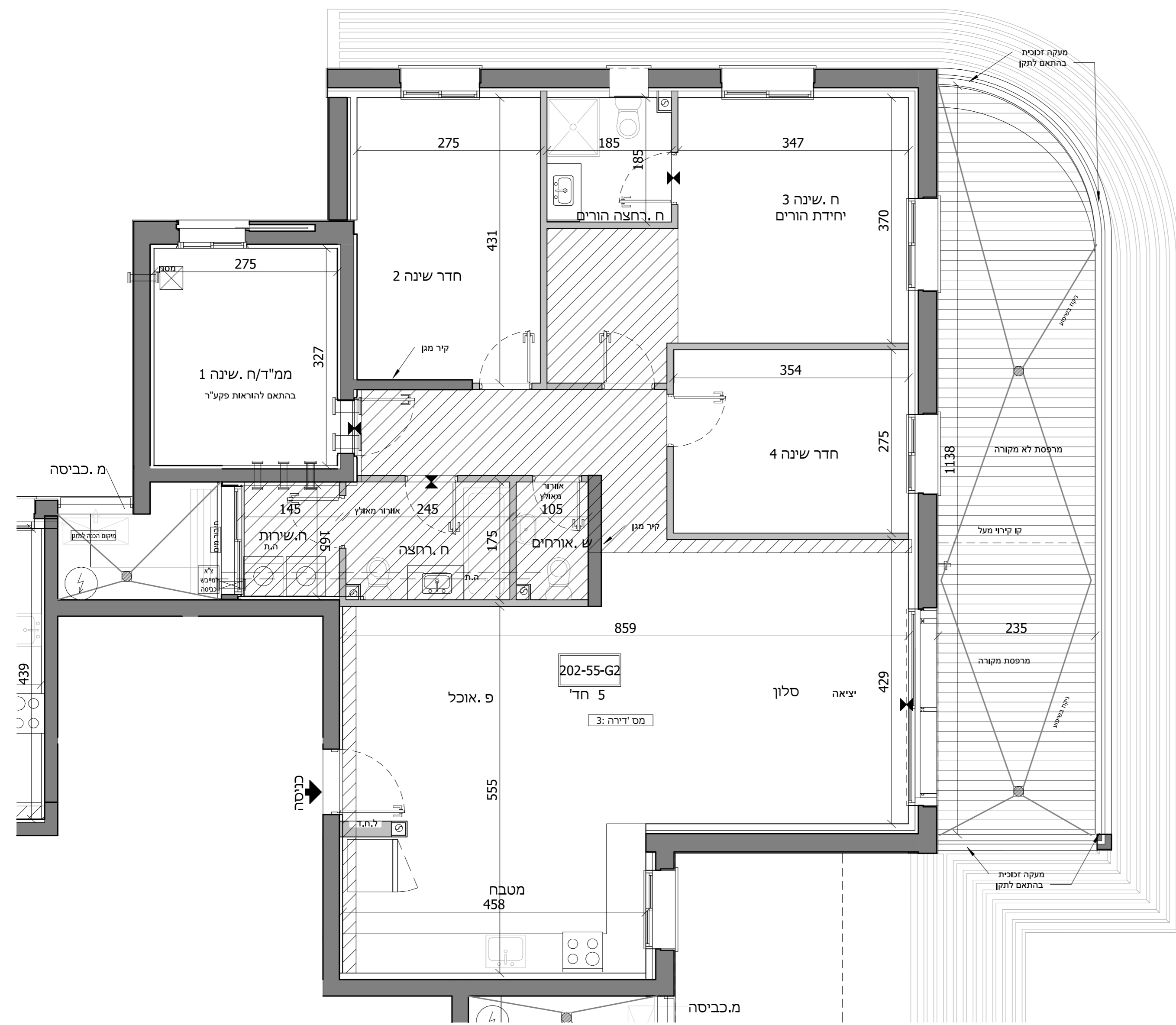
תאריך: 19/04/2023 14:09:16 קב"מ: 1:50

התכנון המוצג הינו ראשוני בלבד. ייתכנו שינויים הנוגעים למעטפת הבניין, חומרים, פתחים וכדומה וכן בגרעין המבנה. התוכנית טרם עברו תיאום יוצרים. ייתכנו שינויים בכמות היחידות הממוכנות בעקבות הקלת כחלון ככל ל בעניין גובה הבניין המתוכנן וגובה הקומות המותנה באישור הועדה המקומית.

חתימת הקונה	תאריך
חתימת הקונה	תאריך
חתימת המוכר	תאריך

מס' יחידים	מספר דירה	קומה
5	3	1

גג טכני					
97		98			
93	94	95	96	22	
89	90	91	92	21	
85	86	87	88	20	
81	82	83	84	19	
77	78	79	80	18	
73	74	75	76	17	
69	70	71	72	16	
65	66	67	68	15	
61	62	63	64	14	
57	58	59	60	13	
53	54	55	56	12	
49	50	51	52	11	
45	46	47	48	10	
41	42	43	44	9	
37	38	39	40	8	
33	34	35	36	7	
29	30	31	32	6	
25	26	27	28	5	
19	20	21	22	4	
13	14	15	16	3	
7	8	9	10	2	
1	2	3	4	1	
קרע					
-1					
-2					



נוריות שבירו - מגרש 202

מספר בניין: 55 מספר דירה: 3

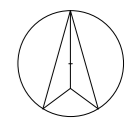
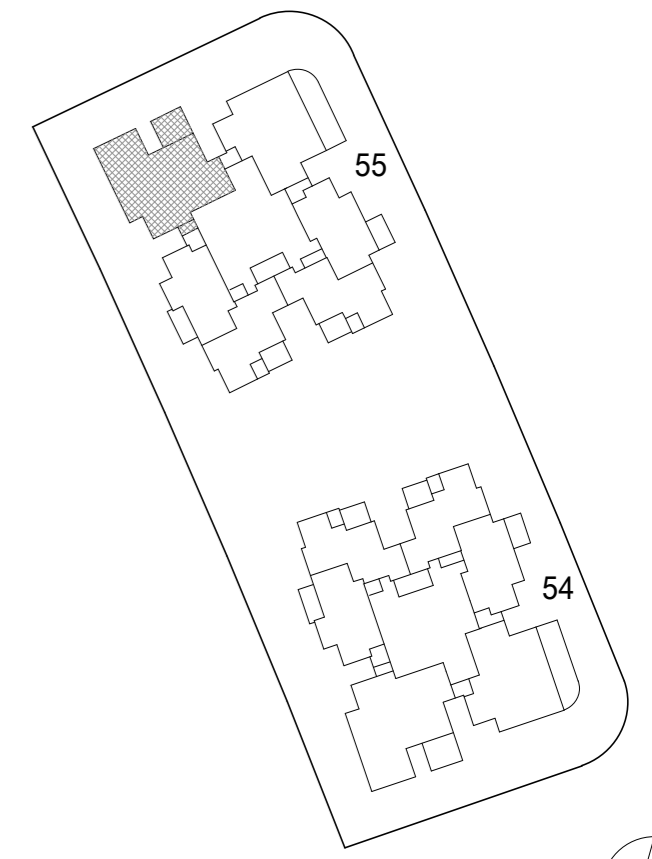
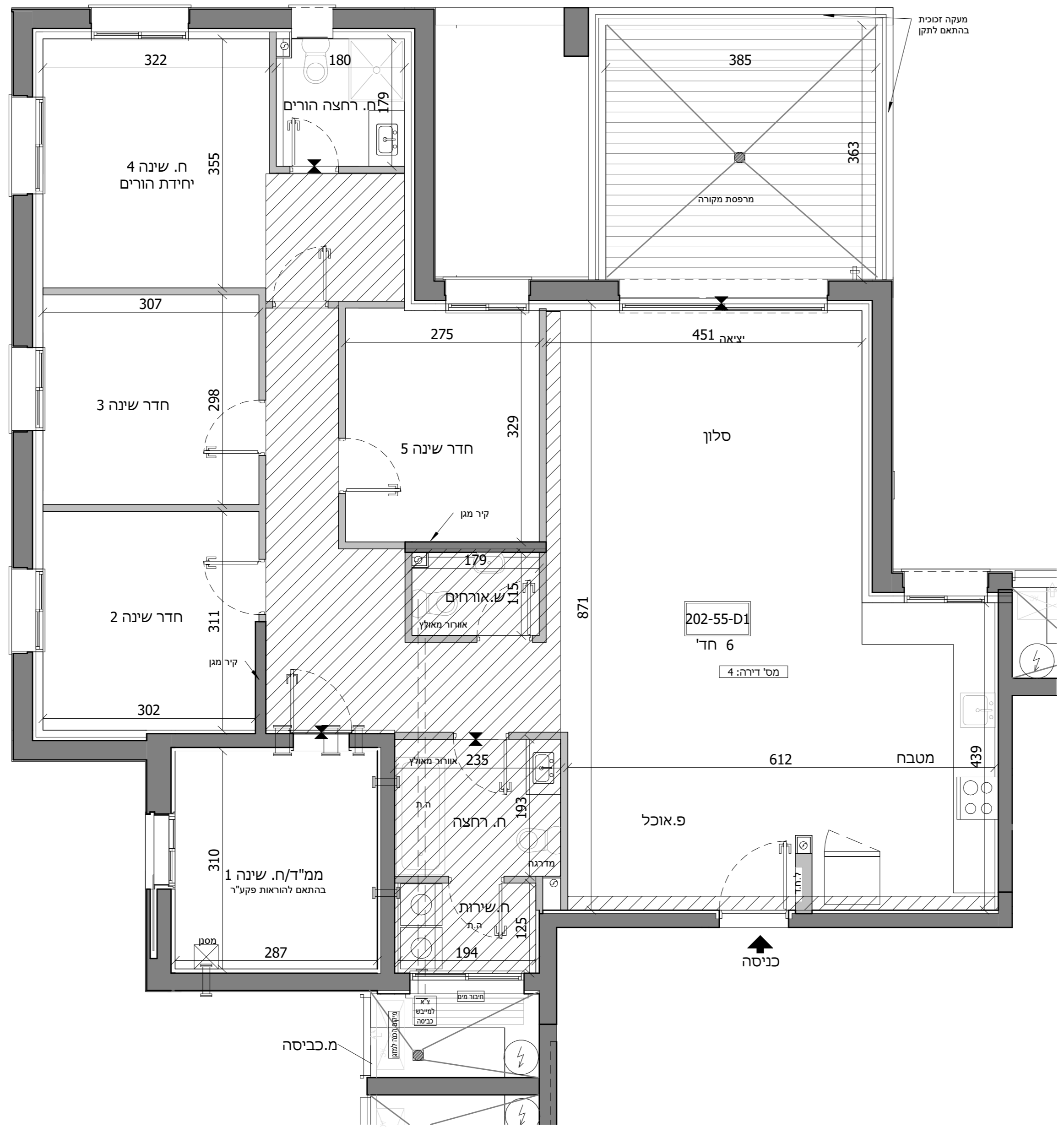
תאריך: 19/04/2023 14:09:20 קב"מ: 1:50

התכנון המוצג הינו ראשוני בלבד. ייתכנו שינויים הנוגעים למעטפת הבניין, חומרים, פתחים וכדומה וכן בגרעין המבנה. התוכנית טרם עברה תיאום יוצעים. ייתכנו שינויים בכמות החיובית הממוכנת בעקבות הקלת כחלון ככלי בעניין גובה הבניין הממוכנת וגובה הקומות המותנה באישור הועדה המקומית.

חתימת הקונה	תאריך
חתימת הקונה	תאריך
חתימת המוכר	תאריך

מס' חדרים	מספר דירה	קומה
6	4	1

97		98		גג טכני
93	94	95	96	22
89	90	91	92	21
85	86	87	88	20
81	82	83	84	19
77	78	79	80	18
73	74	75	76	17
69	70	71	72	16
65	66	67	68	15
61	62	63	64	14
57	58	59	60	13
53	54	55	56	12
49	50	51	52	11
45	46	47	48	10
41	42	43	44	9
37	38	39	40	8
31	32	33	34	7
25	26	27	28	6
19	20	21	22	5
13	14	15	16	4
7	8	9	10	3
1	2	3	4	2
1	2	3	4	1
				קרקע
				-1
				-2



נוריות שבירו - מגרש 202

מספר בניין: 55 מספר דירה: 4

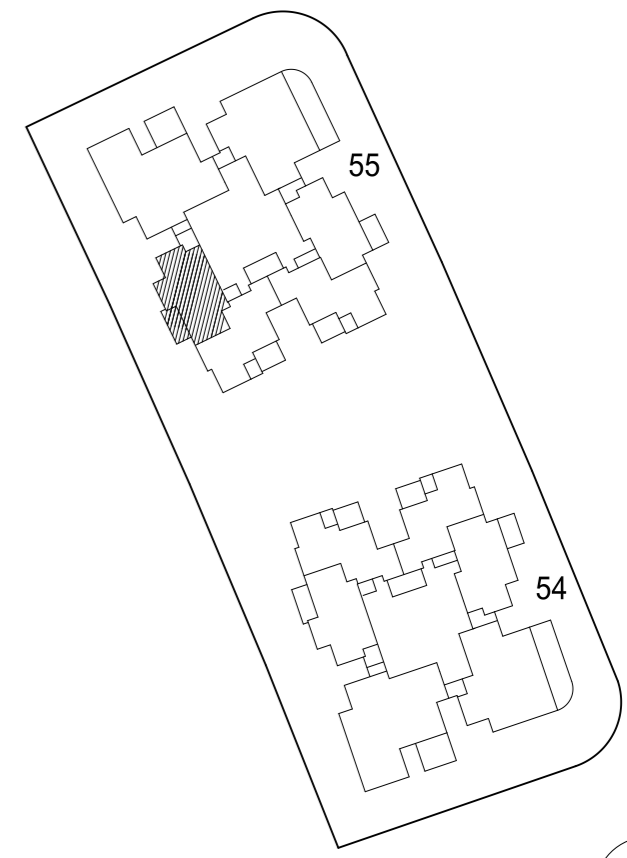
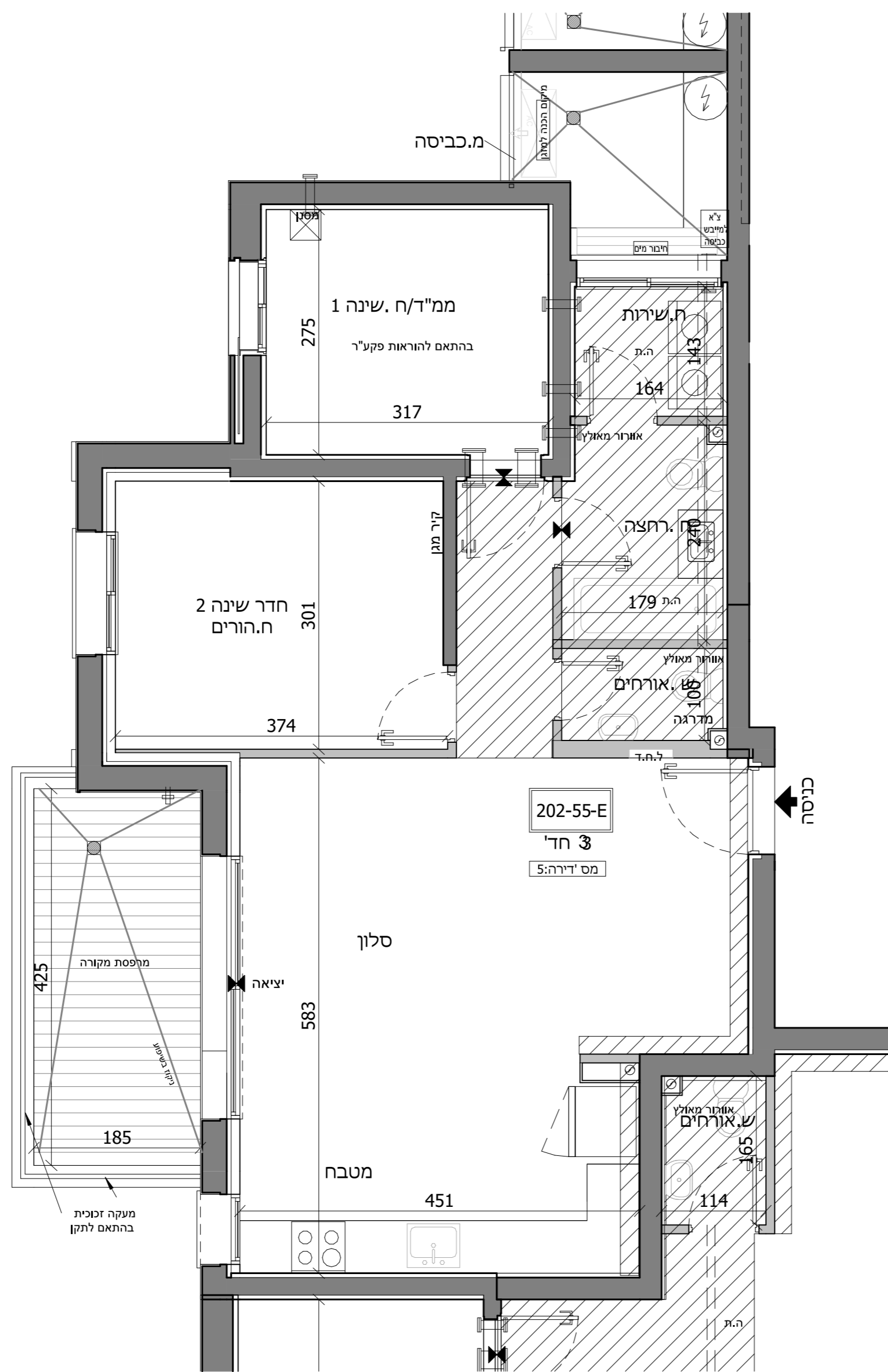
תאריך: 21/05/2023 17:35:13 קב"מ: 1 : 50

התכנון המוצג הינו ראשוני בלבד, יתכנו שינויים הנוגעים למעטפת הבניין, חומרים, פתחים וכדומה וכן בגרעין המבנה. התוכנית טרם עברה תיאום ייעוץ יתכנו שינויים בכמות החיטות המותכננות בעקבות הקלת כחלון כבילי בעניין בגובה הבניין המתוכנן וגובה הקומות המתנה באישור הועדה המקומית.

חתימת הקונה	תאריך
חתימת הקונה	תאריך
חתימת המוכר	תאריך

מס' יחידים	מספר דירה	קומה
3	5	1

גג טכני					
97		98			
93	94	95	96	22	
89	90	91	92	21	
85	86	87	88	20	
81	82	83	84	19	
77	78	79	80	18	
73	74	75	76	17	
69	70	71	72	16	
65	66	67	68	15	
61	62	63	64	14	
57	58	59	60	13	
53	54	55	56	12	
49	50	51	52	11	
45	46	47	48	10	
41	42	43	44	9	
37	38	39	40	8	
31	32	33	34	7	
25	26	27	28	6	
19	20	21	22	5	
13	14	15	16	4	
7	8	9	10	3	
1	2	3	4	2	
				1	
				קרקע	
				-1	
				-2	



נוריות שבירו - מגרש 202

מספר בניין: 55 מספר דירה: 5

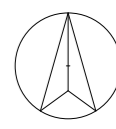
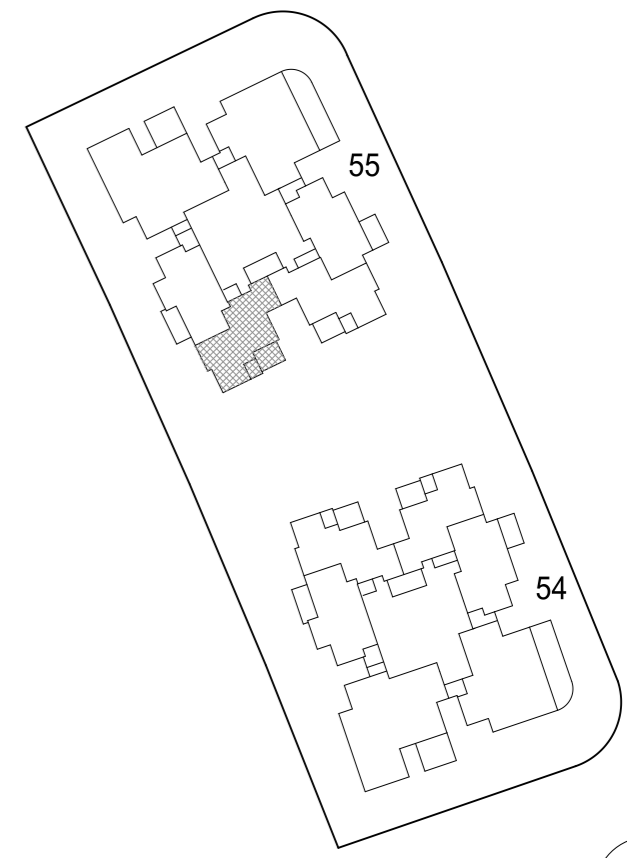
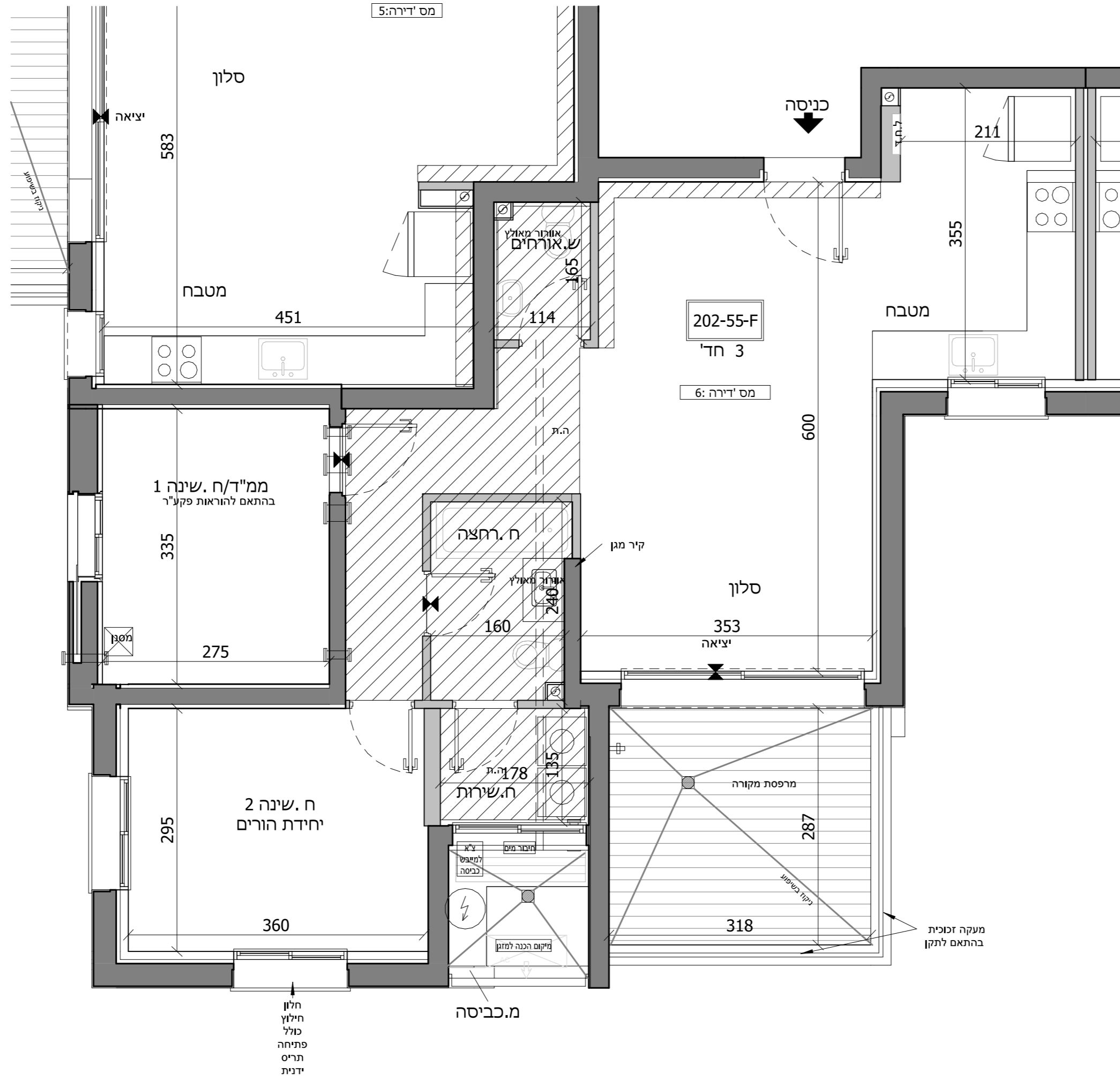
תאריך: 19/04/2023 14:09:29 קב"מ: 1:50

התכנון המוצג הינו ראשוני בלבד. יתכנו שניים הנוגעים למעטפת הבניין, חומרים, פתחים וכדומה וכן בגרעין המבנה. התוכנית טרם עברה תיאום יוצרים. יתכנו שניים בכמות היכולת המחוייבת בעקבות הקלת כחלון ככלי בעניין בגובה הבניין המחוייבת וגובה הקומות המותנה באישור הועדה המקומית.

חתימת הקונה	תאריך
חתימת הקונה	תאריך
חתימת המוכר	תאריך

מס' יחידים	מספר דירה	קומה
3	6	1

גג טכני					
97		98			
93	94	95	96	22	
89	90	91	92	21	
85	86	87	88	20	
81	82	83	84	19	
77	78	79	80	18	
73	74	75	76	17	
69	70	71	72	16	
65	66	67	68	15	
61	62	63	64	14	
57	58	59	60	13	
53	54	55	56	12	
49	50	51	52	11	
45	46	47	48	10	
41	42	43	44	9	
37	38	39	40	8	
31	32	33	34	35	36
25	26	27	28	29	30
19	20	21	22	23	24
13	14	15	16	17	18
7	8	9	10	11	12
1	2	3	4	5	6
קרקע					
-1					
-2					



נוריות שבירו - מגרש 202

מספר בניין: 55 מספר דירה: 6

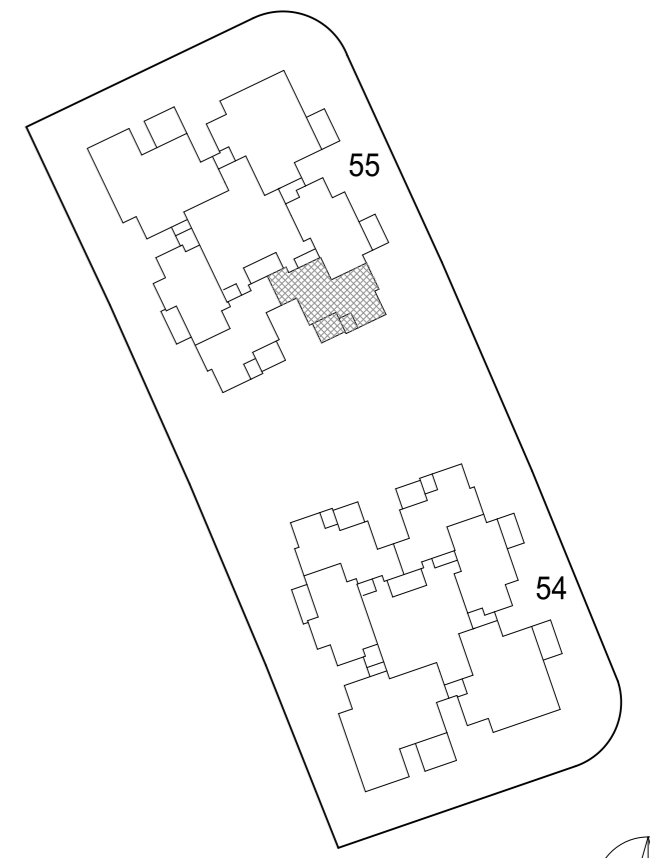
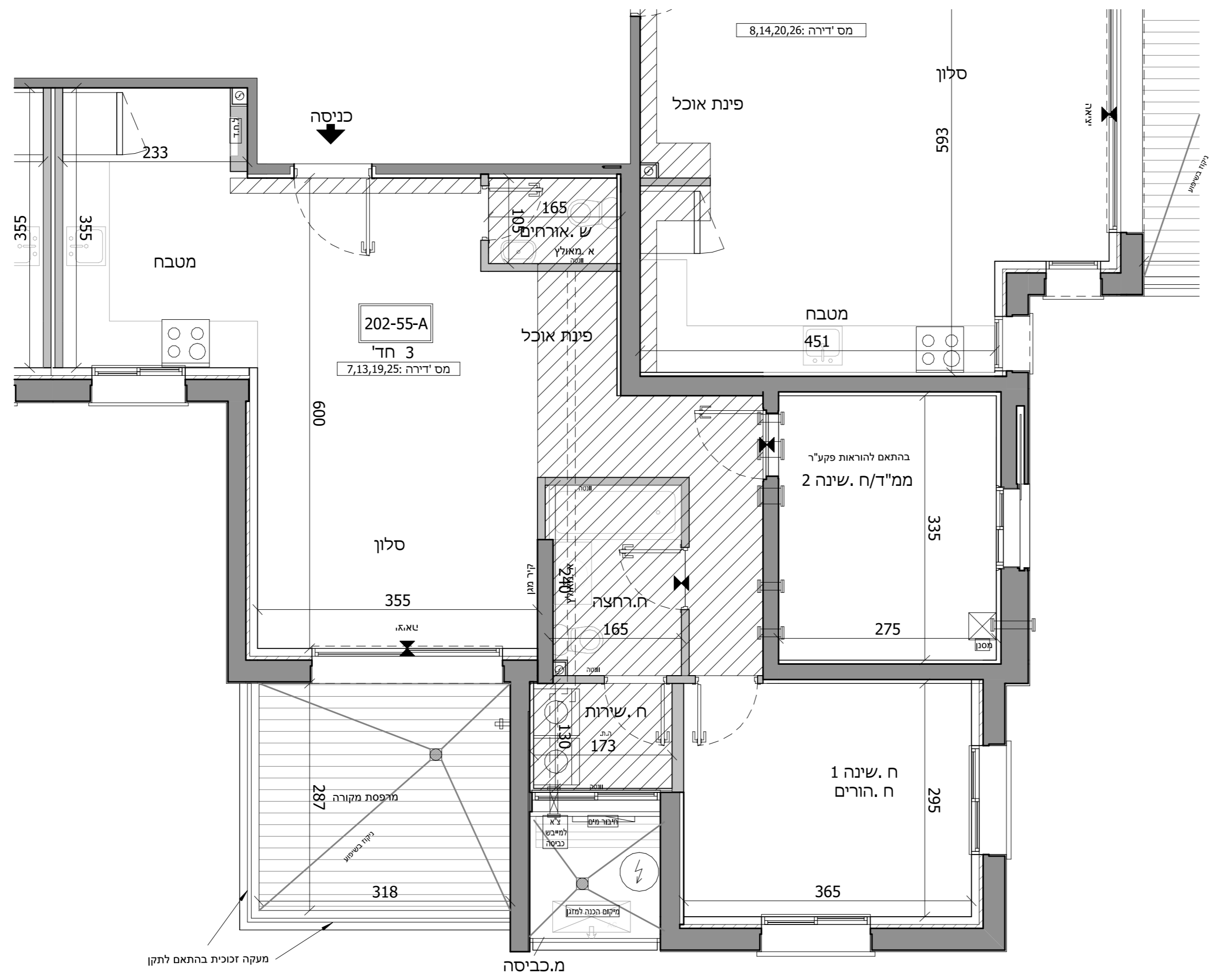
תאריך: 19/04/2023 14:09:33 קב"מ: 1:50

התכנון המוצג הינו ראשוני בלבד. ייתכנו שינויים הנוגעים למעטפת הבניין, חומרים, פתחים וכדומה וכן בגרעין המבנה. התוכנית טרם עברה תיאום יוצרים. ייתכנו שינויים בכמות החיוביות הממוכנת בעקבות הקלת חלקיו ככל ל בעניין בגובה הבניין הממוכנת וגובה הקומות המותנה באישור הועדה המקומית.

חתימת הקונה	תאריך
חתימת הקונה	תאריך
חתימת המוכר	תאריך

מס' יחידים	מספר דירה	קומה
3	7,13,19,25	2-5

גג טכני					
97		98			
93	94	95	96	22	
89	90	91	92	21	
85	86	87	88	20	
81	82	83	84	19	
77	78	79	80	18	
73	74	75	76	17	
69	70	71	72	16	
65	66	67	68	15	
61	62	63	64	14	
57	58	59	60	13	
53	54	55	56	12	
49	50	51	52	11	
45	46	47	48	10	
41	42	43	44	9	
37	38	39	40	8	
31	32	33	34	35	36
25	26	27	28	29	30
19	20	21	22	23	24
13	14	15	16	17	18
7	8	9	10	11	12
1	2	3	4	5	6
קרקע					
-1					
-2					



נוריות שבירו - מגרש 202
מספר בניין: 55 מספר דירה: 7,13,19,25

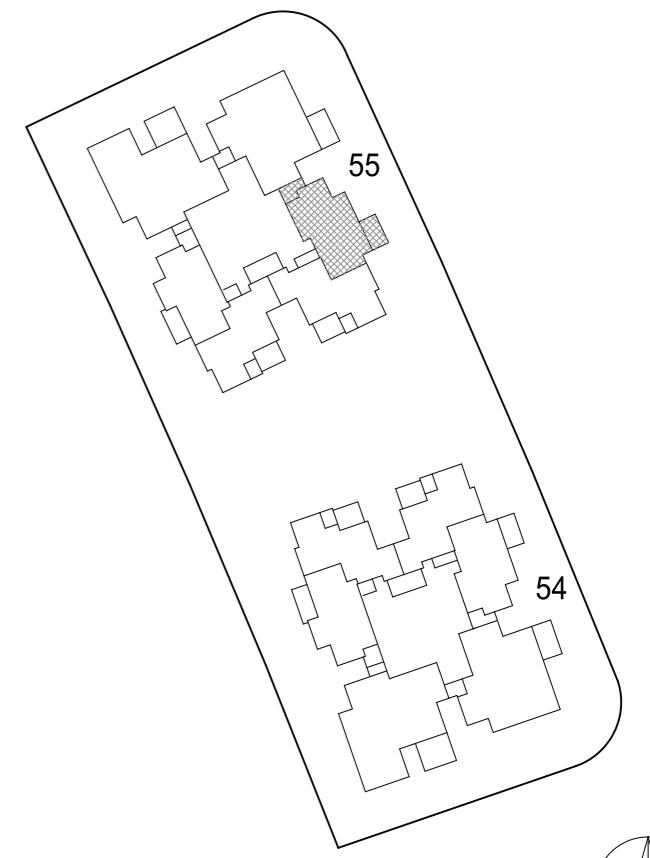
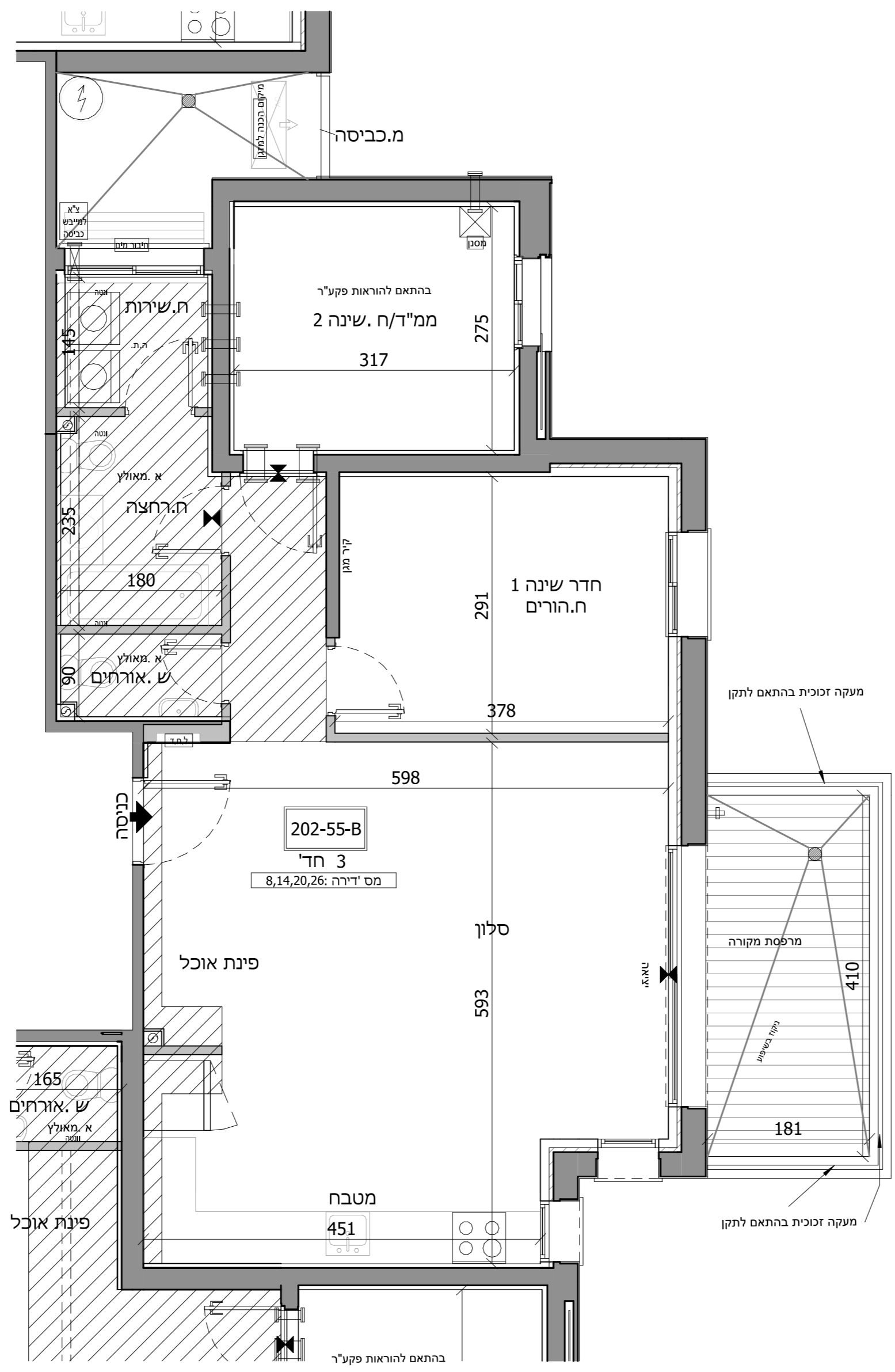
תאריך: 19/04/2023 14:09:38 קב"מ: 1:50

התכנון המוצג הינו ראשוני בלבד. ייתכנו שינויים הנוגעים למעטפת הבניין, חומרים, פתחים וכדומה וכן בגרעין המבנה. התוכנית טרם עברו תיאום יוצעים. ייתכנו שינויים בכמות היחידות הממוכונות בעקבות הקלת כחלון ככל ל בעניין גובה הבניין הממוכונות וגובה הקומות המותנה באישור הועדה המקומית.

חתימת הקונה	תאריך
חתימת הקונה	תאריך
חתימת המוכר	תאריך

מס' יחידים	מספר דירה	קומה
3	8,14,20,26	2-5

גג טכני					
97		98			
93	94	95	96	22	
89	90	91	92	21	
85	86	87	88	20	
81	82	83	84	19	
77	78	79	80	18	
73	74	75	76	17	
69	70	71	72	16	
65	66	67	68	15	
61	62	63	64	14	
57	58	59	60	13	
53	54	55	56	12	
49	50	51	52	11	
45	46	47	48	10	
41	42	43	44	9	
37	38	39	40	8	
33	34	35	36	7	
29	30	31	32	6	
25	26	27	28	5	
21	22	23	24	4	
17	18	19	20	3	
13	14	15	16	2	
9	10	11	12	1	
5	6	קרקע			
-1					
-2					



נוריות שבירו - מגרש 202
מספר בניין: 55 מספר דירה: 8,14,20,26

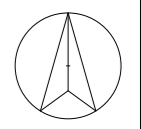
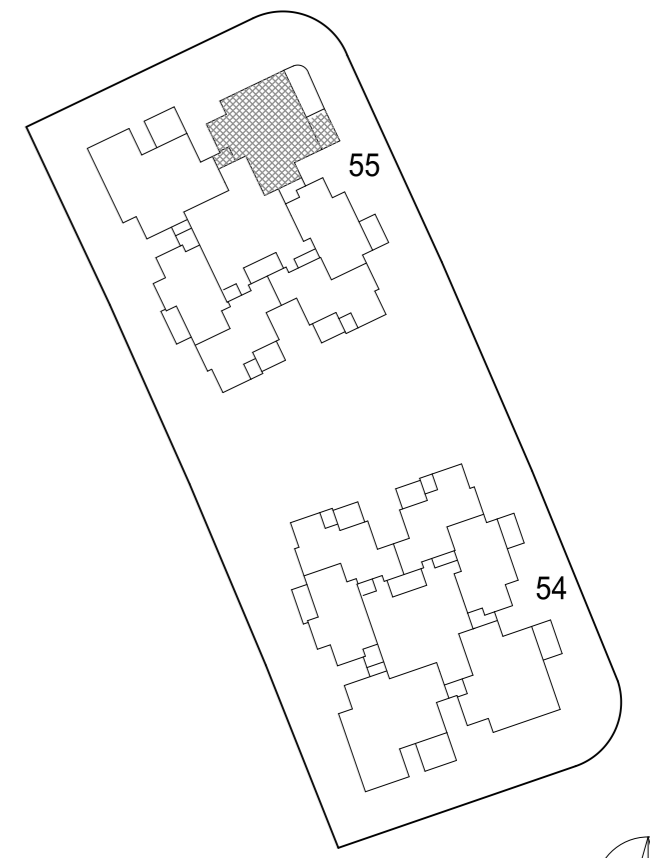
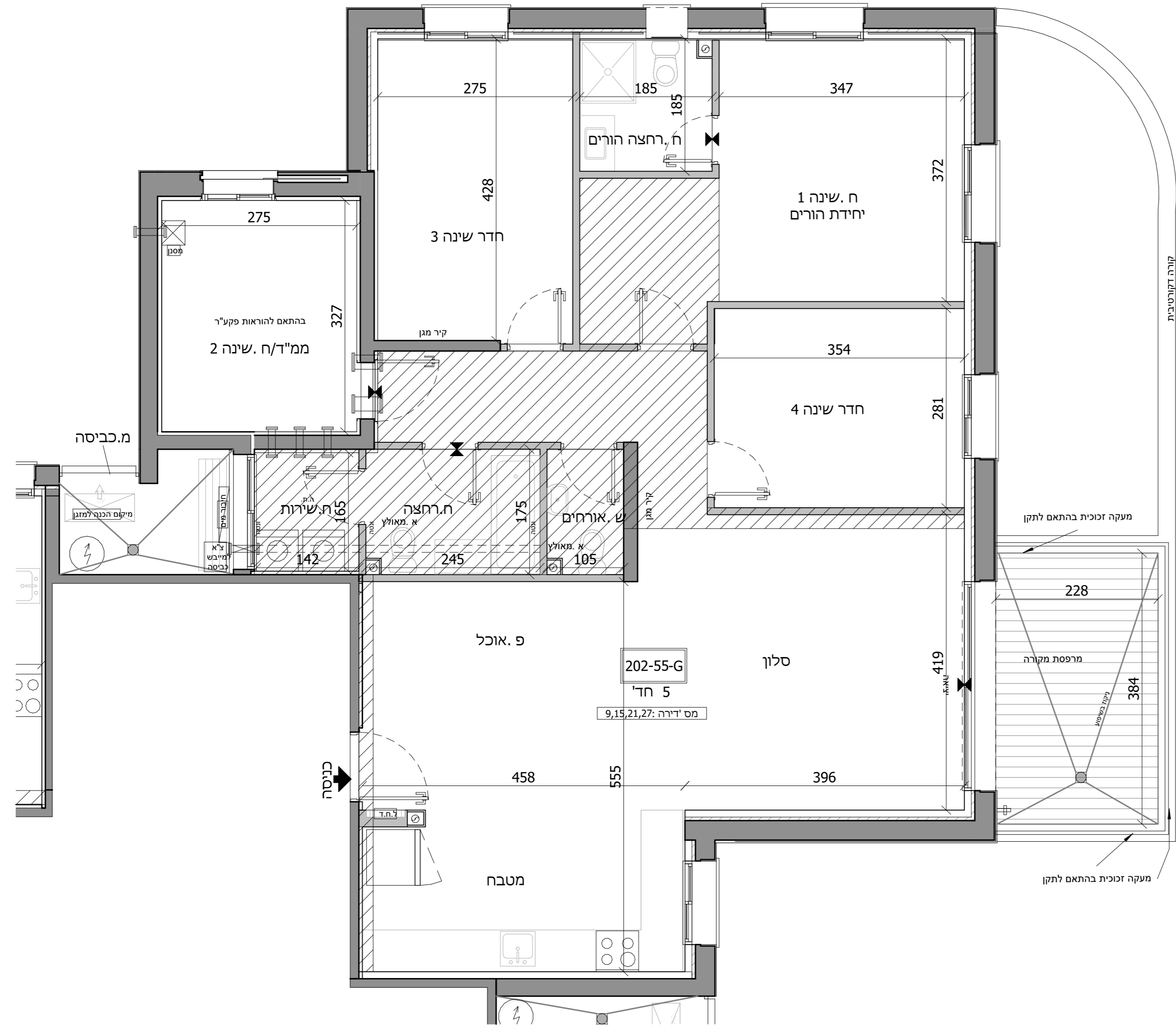
תאריך: 19/04/2023 14:09:42 קב"מ: 1 : 50

התכנון המוצג הינו ראשוני בלבד. יתכנו שניים הנוגעים למעטפת הבניין, חומרים, פתחים וכדומה וכן בגרעין המבנה. התוכנית טרם עברו תיאום יוצעים. יתכנו שניים בכמות היכולות המחויבות בעקבות הקלת כחלון ככלי בעניין גובה הבניין המתוכנן וגובה הקומות המותנה באישור הועדה המקומית.

חתימת הקונה	תאריך
חתימת הקונה	תאריך
חתימת המוכר	תאריך

מס' יחדרים	מספר דירה	קומה
5	9,15,21,27	2-5

גג טכני					
97		98			
93	94	95	96	22	
89	90	91	92	21	
85	86	87	88	20	
81	82	83	84	19	
77	78	79	80	18	
73	74	75	76	17	
69	70	71	72	16	
65	66	67	68	15	
61	62	63	64	14	
57	58	59	60	13	
53	54	55	56	12	
49	50	51	52	11	
45	46	47	48	10	
41	42	43	44	9	
37	38	39	40	8	
31	32	33	34	35	36
25	26	27	28	29	30
19	20	21	22	23	24
13	14	15	16	17	18
7	8	9	10	11	12
1	2	3	4	5	6
קרקע					
-1					
-2					



נוריות שבירו - מגרש 202

מספר בניין: 55 מספר דירה: 9,15,21,27

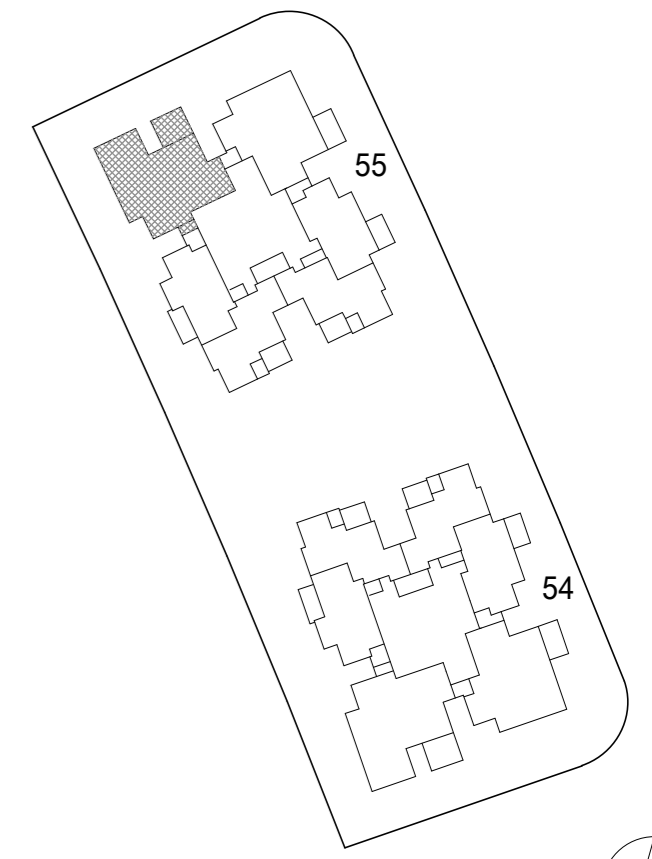
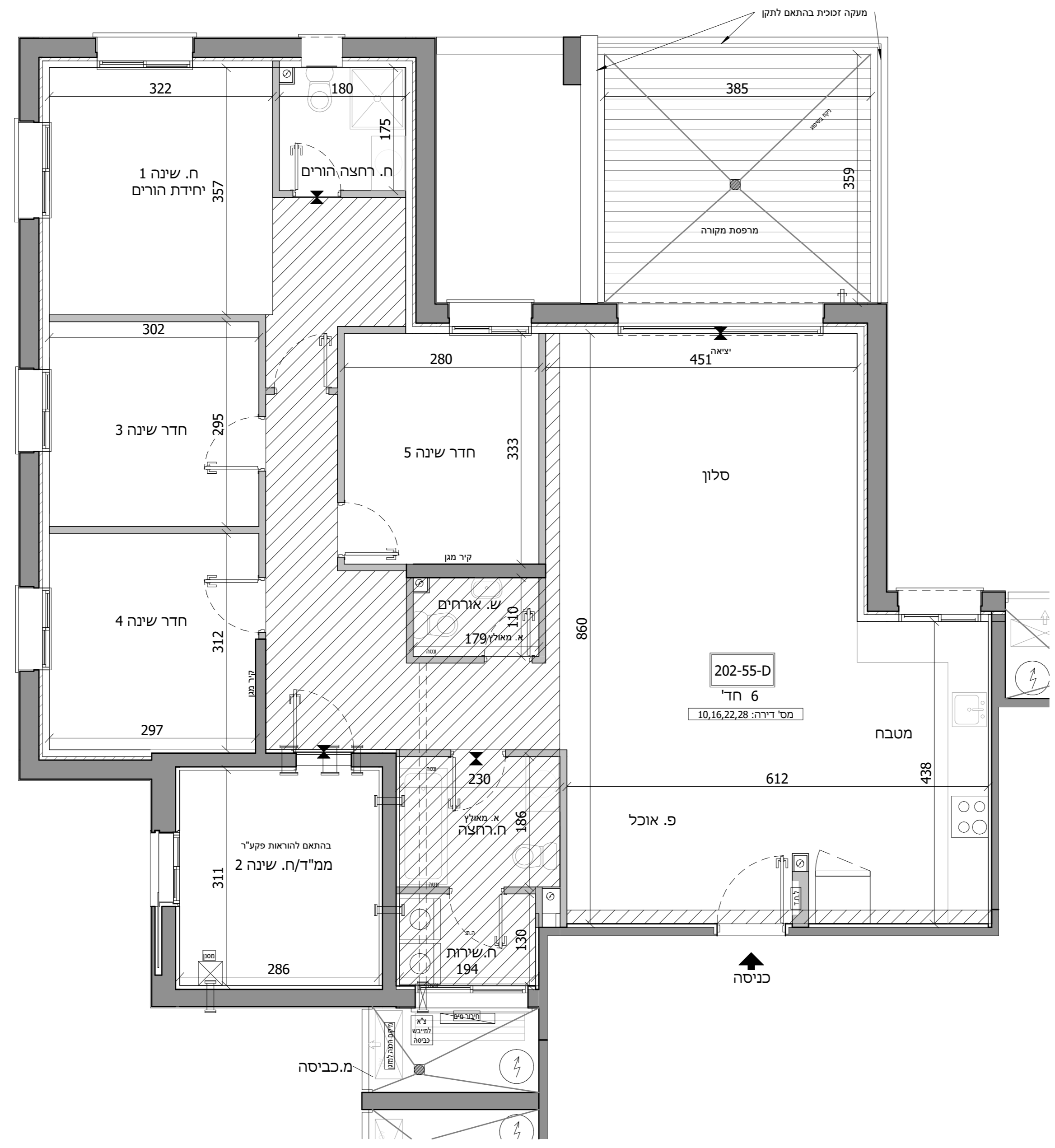
תאריך: 19/04/2023 14:09:48 קב"מ: 1:50

התכנון המוצג הינו ראשוני בלבד. ייתכנו שינויים הנוגעים למעטפת הבניין, חומרים, פתחים וכדומה וכן בגרעין המבנה. התוכנית טרם עברה תיאום ייעוץ. ייתכנו שינויים בכמות היחידות המחויבות בעקבות הקלת כחלקן. ככלי בעניין בגובה הבניין המתייחד וגובה הקומות המותנה באישור הועדה המקומית.

חתימת הקונה	תאריך
חתימת הקונה	תאריך
חתימת המוכר	תאריך

מס' חדרים	מספר דירה	קומה
6	10,16,22,28	2-5

97		98		גג טכני
93	94	95	96	22
89	90	91	92	21
85	86	87	88	20
81	82	83	84	19
77	78	79	80	18
73	74	75	76	17
69	70	71	72	16
65	66	67	68	15
61	62	63	64	14
57	58	59	60	13
53	54	55	56	12
49	50	51	52	11
45	46	47	48	10
41	42	43	44	9
37	38	39	40	8
31	32	33	34	7
25	26	27	28	6
19	20	21	22	5
13	14	15	16	4
7	8	9	10	3
1	2	3	4	2
				1
				קרקע
				-1
				-2



נוריות שבירו - מגרש 202

מספר בניין: 55 מספר דירה: 10,16,22,28

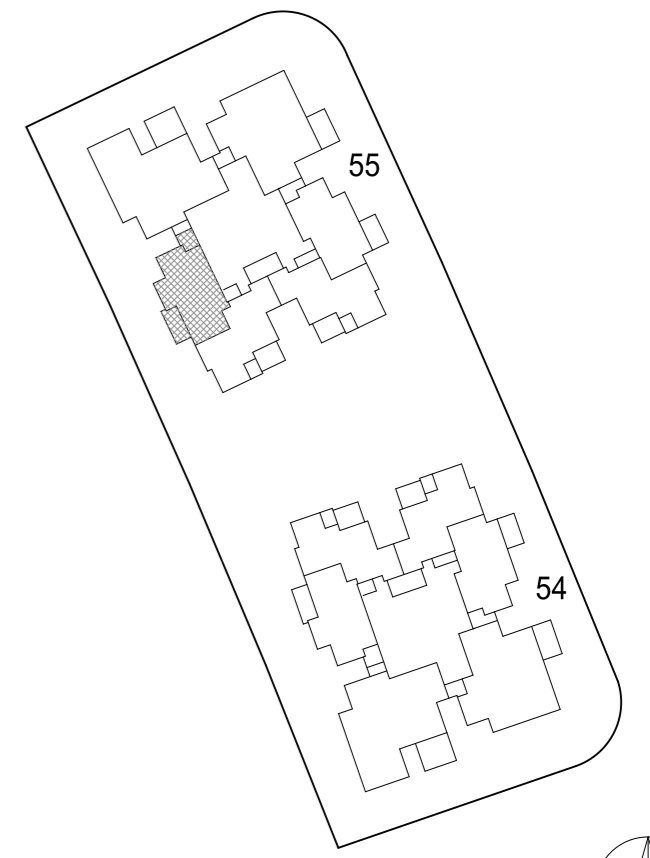
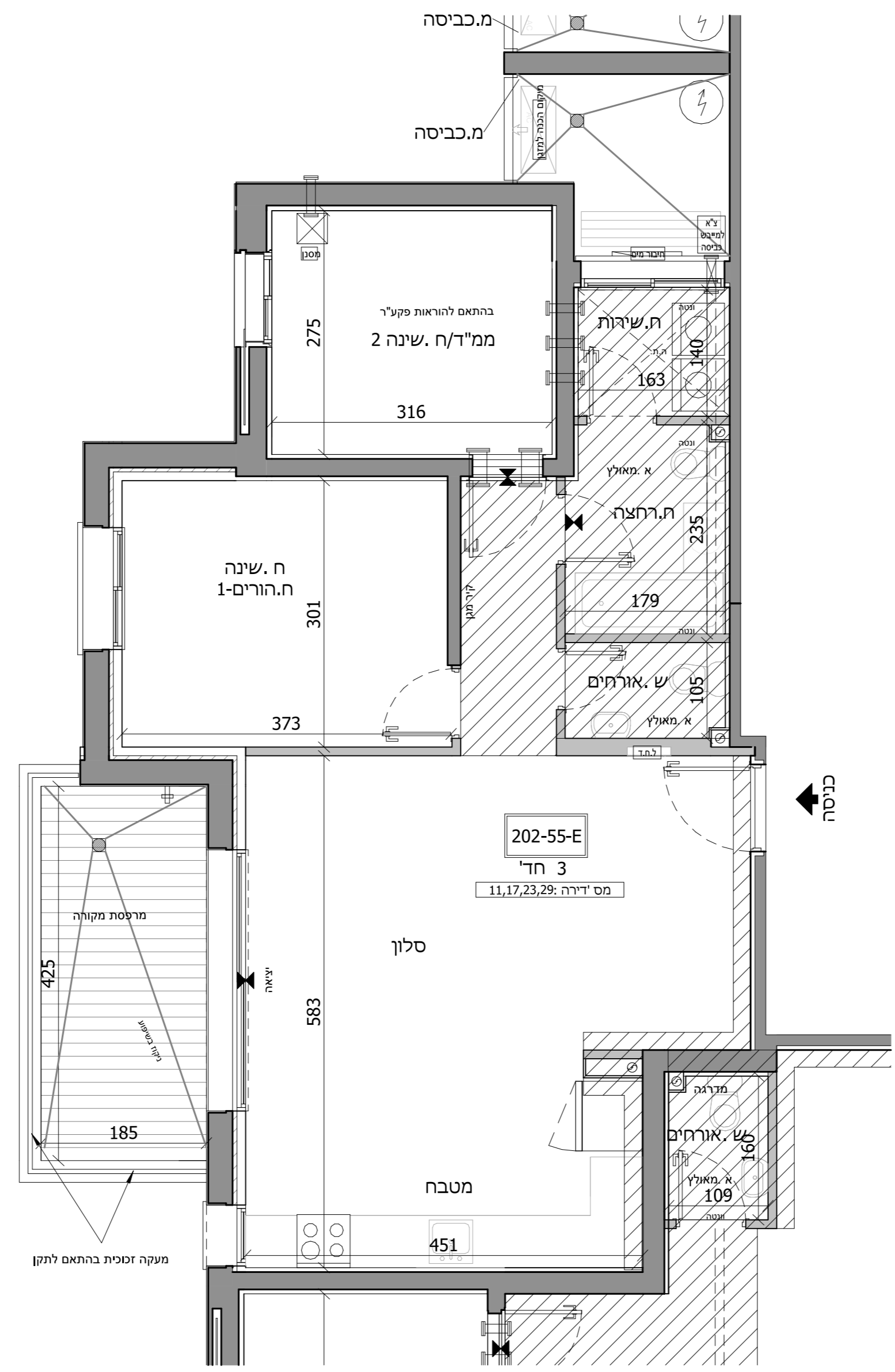
תאריך: 21/05/2023 17:22:35 קב"מ: 1 : 50

התכנון המוצג הינו ראשוני בלבד, יתכנו שינויים הנוגעים למעטפת הבניין, חומרים, פתחים וכדומה וכן בגרעין המבנה. התוכנית טרם עברו תיאום ייעוץ יתכנו שינויים בכמות החיבורים המחוברים בעקבות הקלת כחולן כבלי בניין בגובה הבניין המתוכנן וגובה הקומות המתונה באישור הועדה המקומית.

חתימת הקונה	תאריך
חתימת הקונה	תאריך
חתימת המוכר	תאריך

מס' יחדרים	מספר דירה	קומה
3	11,17,23,29	2-5

גג טכני					
97		98			
93	94	95	96	97	98
89	90	91	92	93	94
85	86	87	88	89	90
81	82	83	84	85	86
77	78	79	80	81	82
73	74	75	76	77	78
69	70	71	72	73	74
65	66	67	68	69	70
61	62	63	64	65	66
57	58	59	60	61	62
53	54	55	56	57	58
49	50	51	52	53	54
45	46	47	48	49	50
41	42	43	44	45	46
37	38	39	40	41	42
33	34	35	36	37	38
29	30	31	32	33	34
25	26	27	28	29	30
21	22	23	24	25	26
17	18	19	20	21	22
13	14	15	16	17	18
9	10	11	12	13	14
5	6	7	8	9	10
1	2	3	4	5	6
קרקע					
-1					
-2					



נוריות שבירו - מגרש 202

מספר בניין: 55 מספר דירה: 11,17,23,29

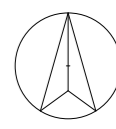
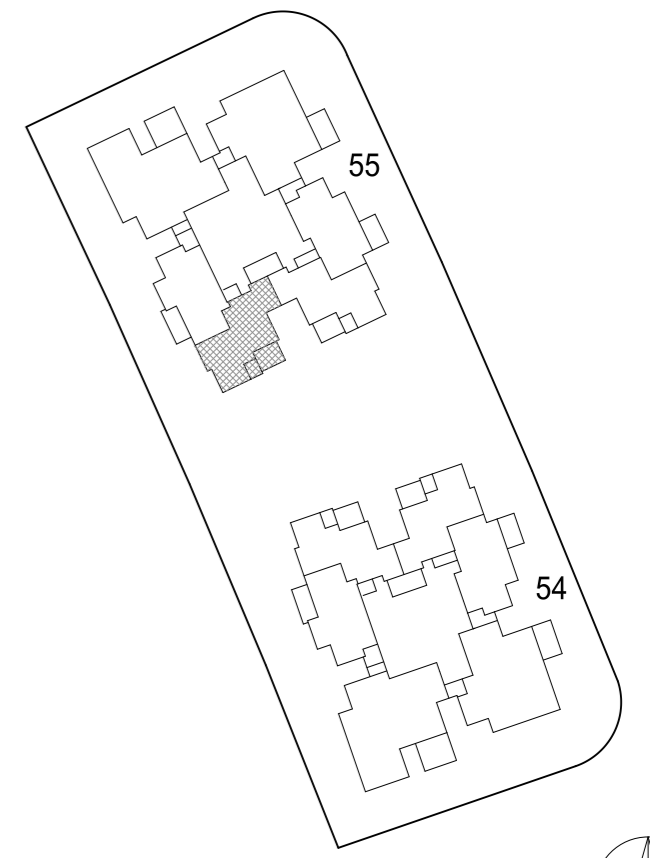
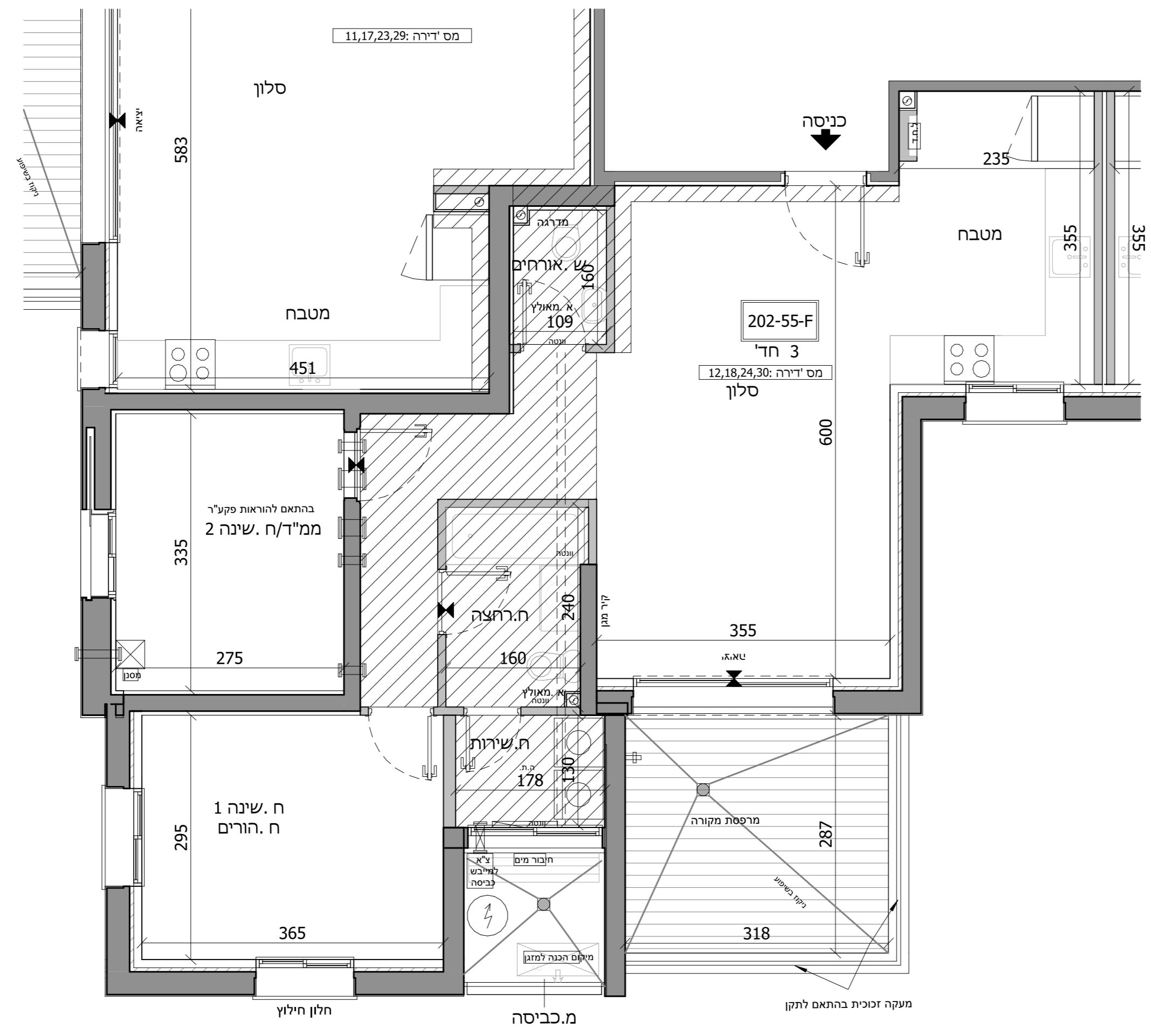
תאריך: 19/04/2023 14:09:58 קב"מ: 1:50

התכנון המוצג הינו ראשוני בלבד, יתכנו שניים הנוגעים למעטפת הבניין, חומרים, פתחים וכדומה וכן בגרעין המבנה. התוכנית טרם עברו תיאום יוצעים. יתכנו שניים בכמות היכולת המחוייבת בעקבות הקלת חלקיו. ככל ל בעניין גובה הבניין המחוייב וגובה הקומות המותנה באישור הועדה המקומית.

חתימת הקונה	תאריך
חתימת הקונה	תאריך
חתימת המוכר	תאריך

מס' יחידים	מספר דירה	קומה
3	12,18,24,30	2-5

גג טכני					
97		98			
93	94	95	96	22	
89	90	91	92	21	
85	86	87	88	20	
81	82	83	84	19	
77	78	79	80	18	
73	74	75	76	17	
69	70	71	72	16	
65	66	67	68	15	
61	62	63	64	14	
57	58	59	60	13	
53	54	55	56	12	
49	50	51	52	11	
45	46	47	48	10	
41	42	43	44	9	
37	38	39	40	8	
31	32	33	34	35	36
25	26	27	28	29	30
19	20	21	22	23	24
13	14	15	16	17	18
7	8	9	10	11	12
1	2	3	4	5	6
קרקע					
-1					
-2					



נוריות שבירו - מגרש 202

מספר בניין: 55 מספר דירה: 12,18,24,30

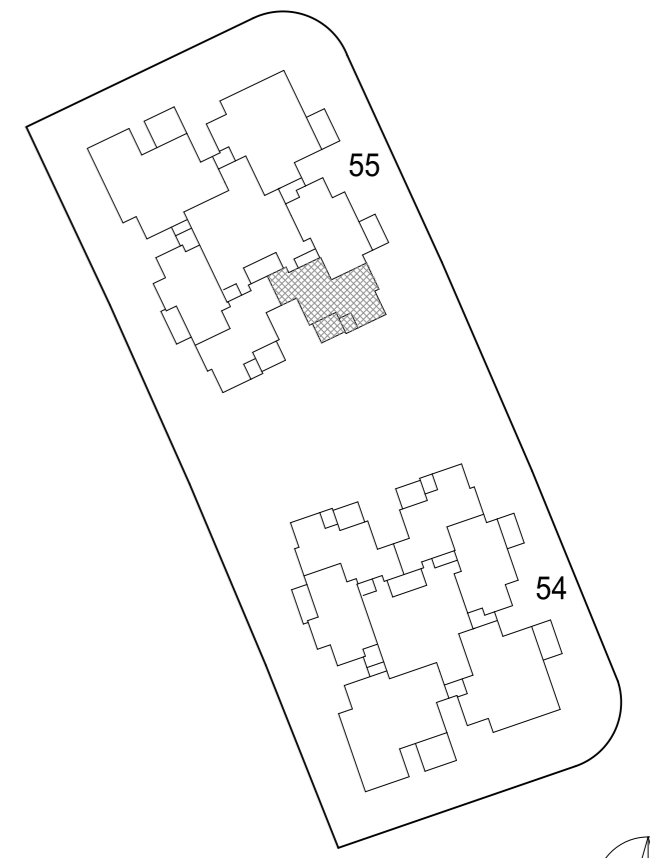
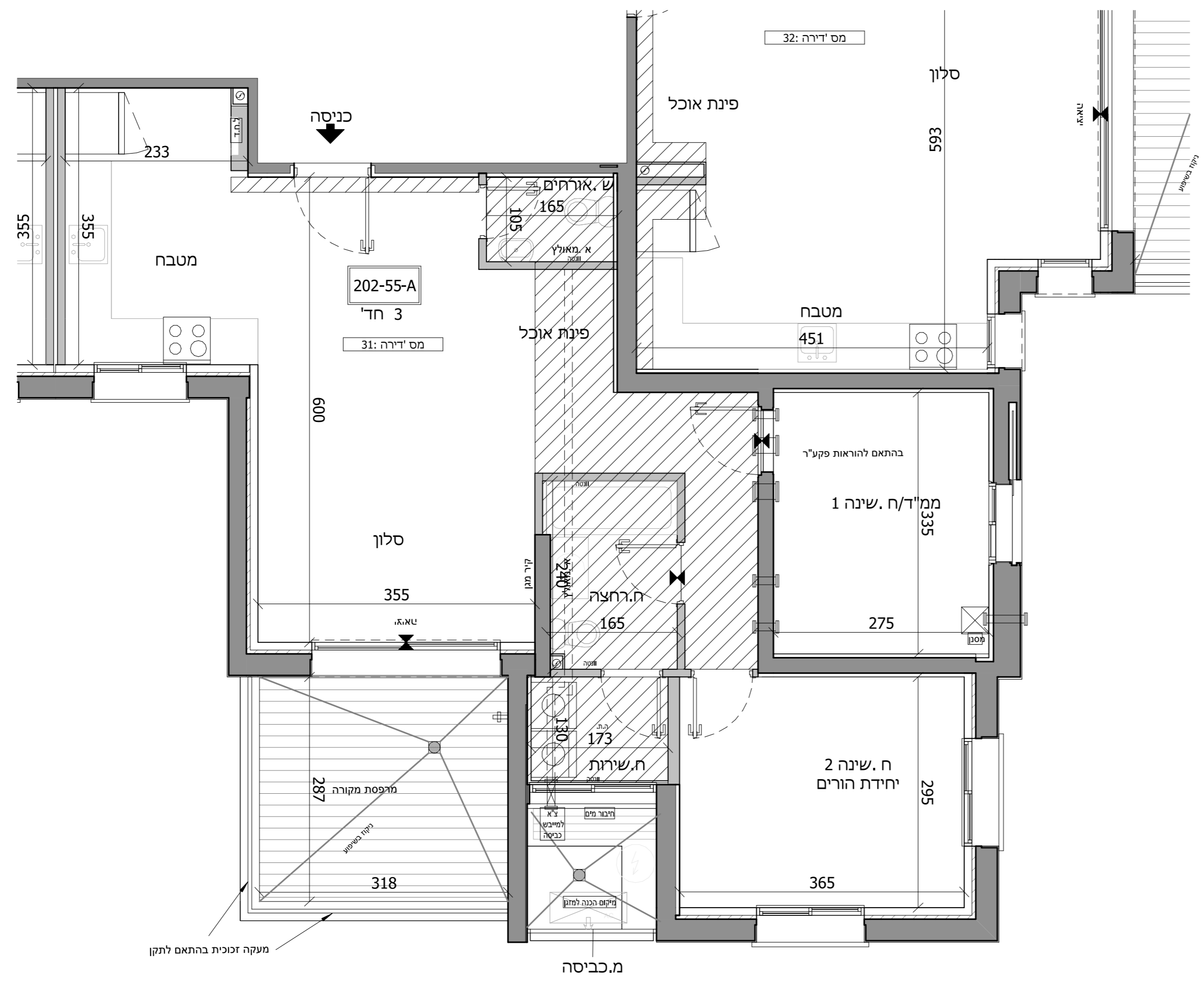
תאריך: 19/04/2023 14:10:03 קב"מ: 1:50

התכנון המוצג הינו ראשוני בלבד, יתכנו שניים הנוגעים למעטפת הבניין, חומרים, פתחים וכדומה וכן בגרעין המבנה. התוכנית טרם עברו תיאום יוצעים. יתכנו שניים בכמות היכולות הממוכונות בעקבות הקלת כחלקן ככל ל בעניין בגובה הבניין הממוכונות וגובה הקומות המותנה באישור הועדה המקומית.

חתימת הקונה	תאריך
חתימת הקונה	תאריך
חתימת המוכר	תאריך

מס' יחידים	מספר דירה	קומה
3	31	6

גג טכני					
97		98			
93	94	95	96	22	
89	90	91	92	21	
85	86	87	88	20	
81	82	83	84	19	
77	78	79	80	18	
73	74	75	76	17	
69	70	71	72	16	
65	66	67	68	15	
61	62	63	64	14	
57	58	59	60	13	
53	54	55	56	12	
49	50	51	52	11	
45	46	47	48	10	
41	42	43	44	9	
37	38	39	40	8	
33	34	35	36	7	
29	30	31	32	6	
25	26	27	28	5	
21	22	23	24	4	
17	18	19	20	3	
13	14	15	16	2	
9	10	11	12	1	
5	6				
קרקע					
-1					
-2					



נוריות שבירו - מגרש 202

מספר בניין: 55 מספר דירה: 31

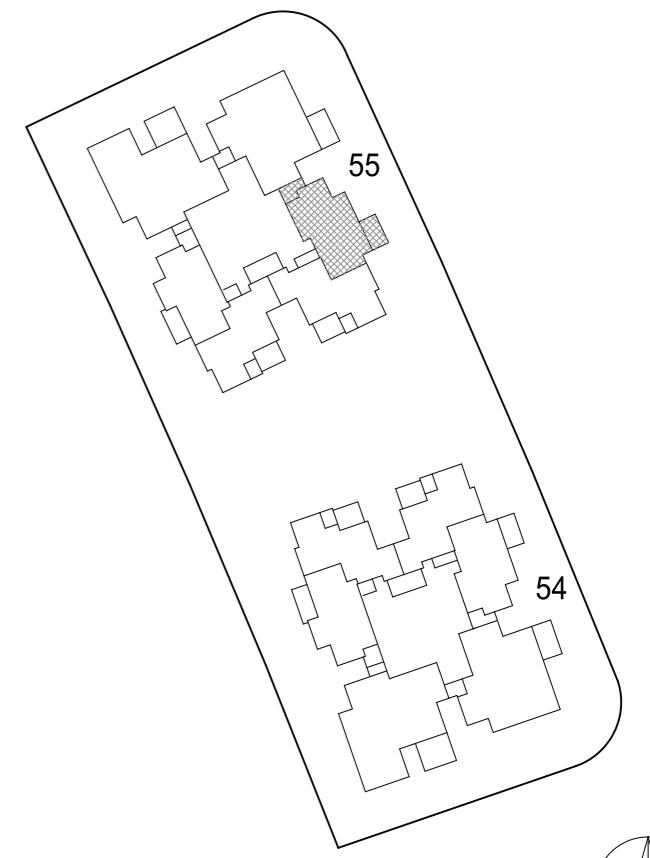
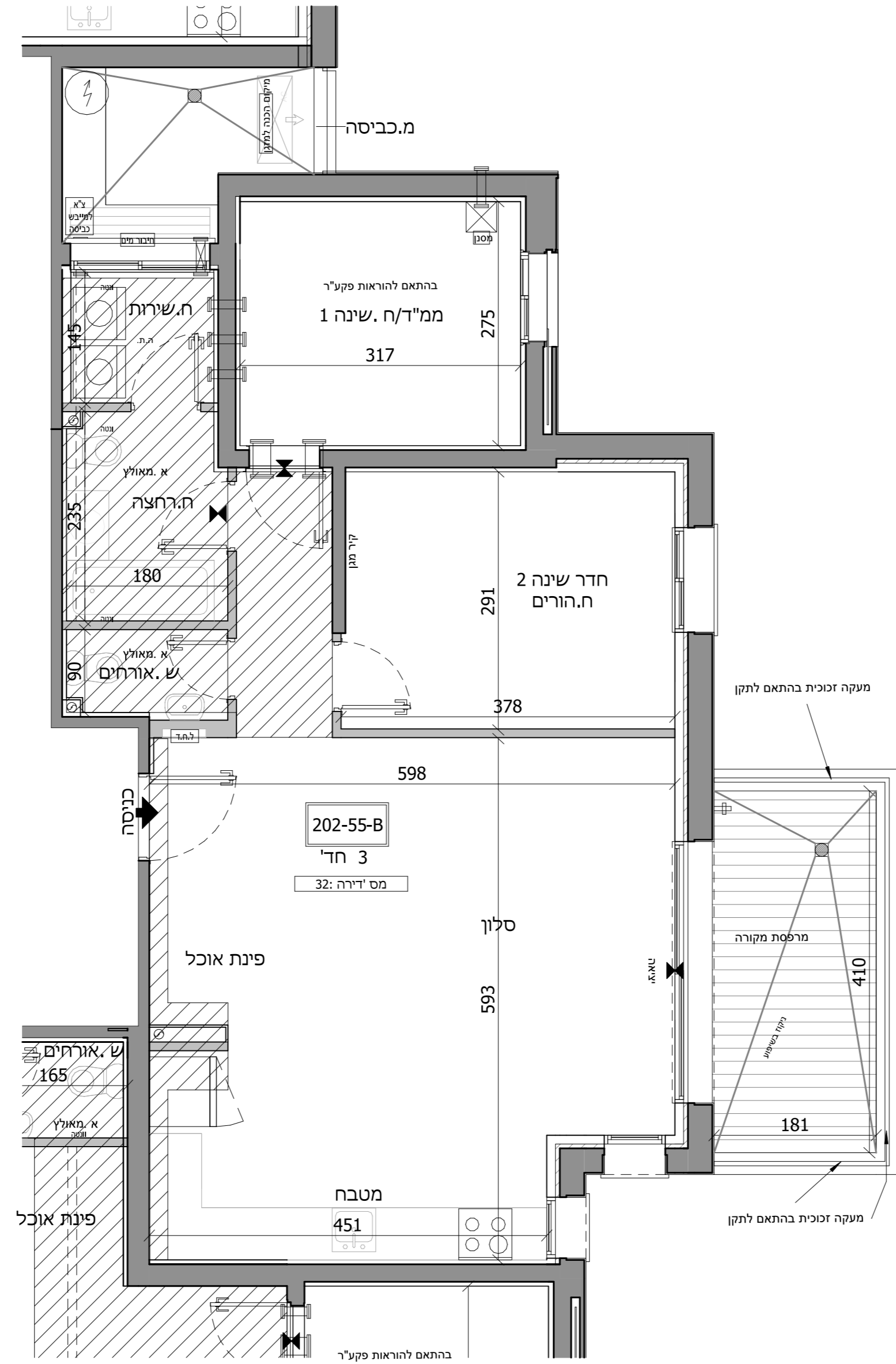
תאריך: 19/04/2023 14:10:08 קב"מ: 1:50

התכנון המוצג הינו ראשוני בלבד, יתכנו שינויים הנוגעים למעטפת הבניין, חומרים, פתחים וכדומה וכן בגרעין המבנה. התוכנית טרם עברו תיאום יוצעים. יתכנו שינויים בכמות היחידות הממוכונות בעקבות הקלת כחלון ככל ל בעניין גובה הבניין הממוכונות וגובה הקומות המותנה באישור הועדה המקומית.

חתימת הקונה	תאריך
חתימת הקונה	תאריך
חתימת המוכר	תאריך

מספר דירה	מספר יחידים	קומה
32	3	6

גג טכני					
97		98			
93	94	95	96	97	98
89	90	91	92	93	94
85	86	87	88	89	90
81	82	83	84	85	86
77	78	79	80	81	82
73	74	75	76	77	78
69	70	71	72	73	74
65	66	67	68	69	70
61	62	63	64	65	66
57	58	59	60	61	62
53	54	55	56	57	58
49	50	51	52	53	54
45	46	47	48	49	50
41	42	43	44	45	46
37	38	39	40	41	42
33	34	35	36	37	38
29	30	31	32	33	34
25	26	27	28	29	30
21	22	23	24	25	26
17	18	19	20	21	22
13	14	15	16	17	18
9	10	11	12	13	14
5	6	7	8	9	10
1	2	3	4	5	6
קרקע					
-1					
-2					



נוריות שבירו - מגרש 202

מספר בניין: 55 מספר דירה: 32

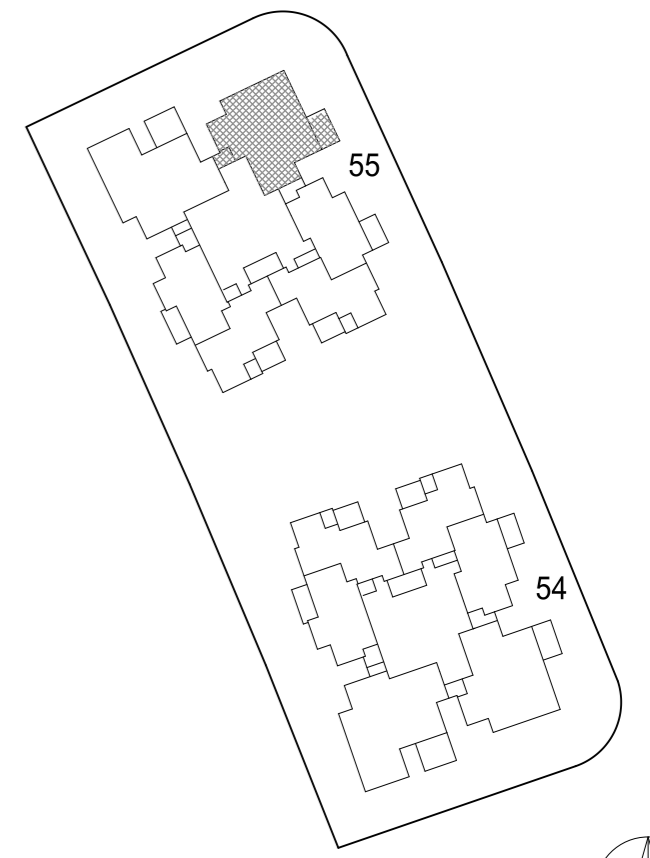
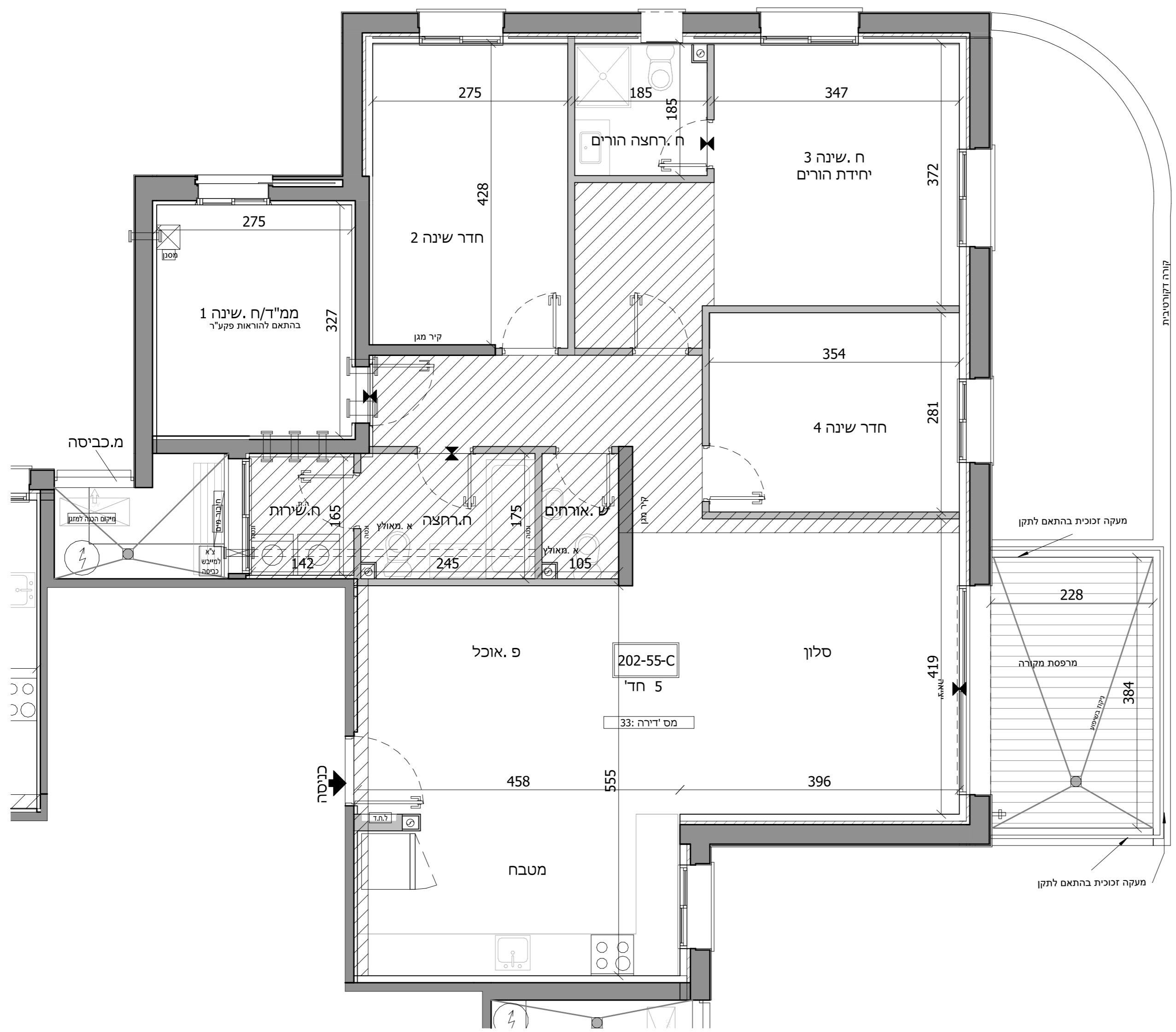
תאריך: 19/04/2023 14:10:13 קב"מ: 1:50

התכנון המוצג הינו ראשוני בלבד. ייתכנו שינויים הנוגעים למעטפת הבניין, חומרים, פתחים וכדומה וכן בגרעין המבנה. התוכנית טרם עברה תיאום ייעוץ. ייתכנו שינויים בכמות היחידות הממוכנות בעקבות הקלת חלקן. ככל ל בעניין גובה הבניין הממוכנת וגובה הקומות המותנה באישור הועדה המקומית.

חתימת הקונה	תאריך
חתימת הקונה	תאריך
חתימת המוכר	תאריך

מס' יחידים	מספר דירה	קומה
5	33	6

גג טכני					
97		98			
93	94	95	96	22	
89	90	91	92	21	
85	86	87	88	20	
81	82	83	84	19	
77	78	79	80	18	
73	74	75	76	17	
69	70	71	72	16	
65	66	67	68	15	
61	62	63	64	14	
57	58	59	60	13	
53	54	55	56	12	
49	50	51	52	11	
45	46	47	48	10	
41	42	43	44	9	
37	38	39	40	8	
33	34	35	36	7	
31	32	33	34	35	36
25	26	27	28	29	30
19	20	21	22	23	24
13	14	15	16	17	18
7	8	9	10	11	12
1	2	3	4	5	6
קרקע					
-1					
-2					



נוריות שבירו - מגרש 202

מספר בניין: 55 מספר דירה: 33

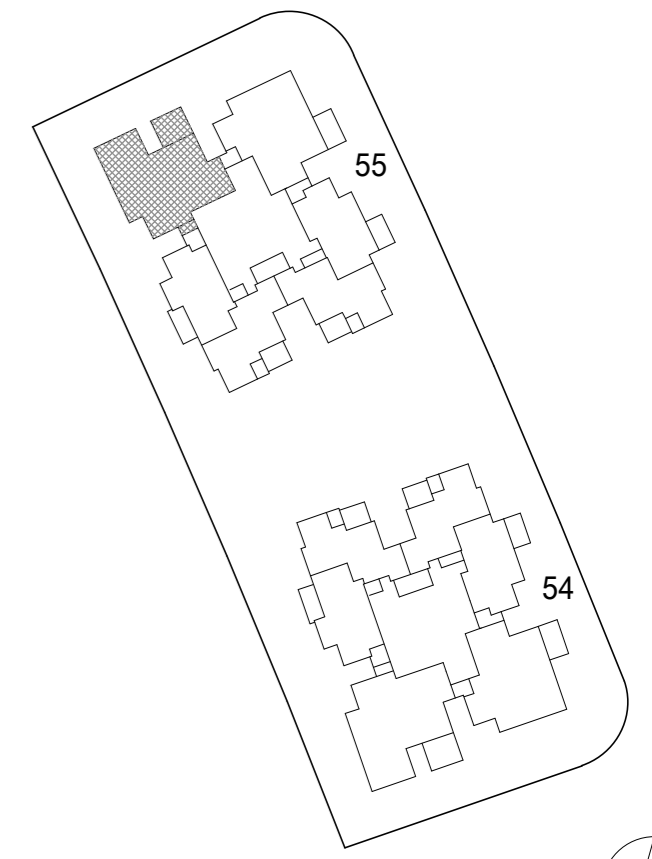
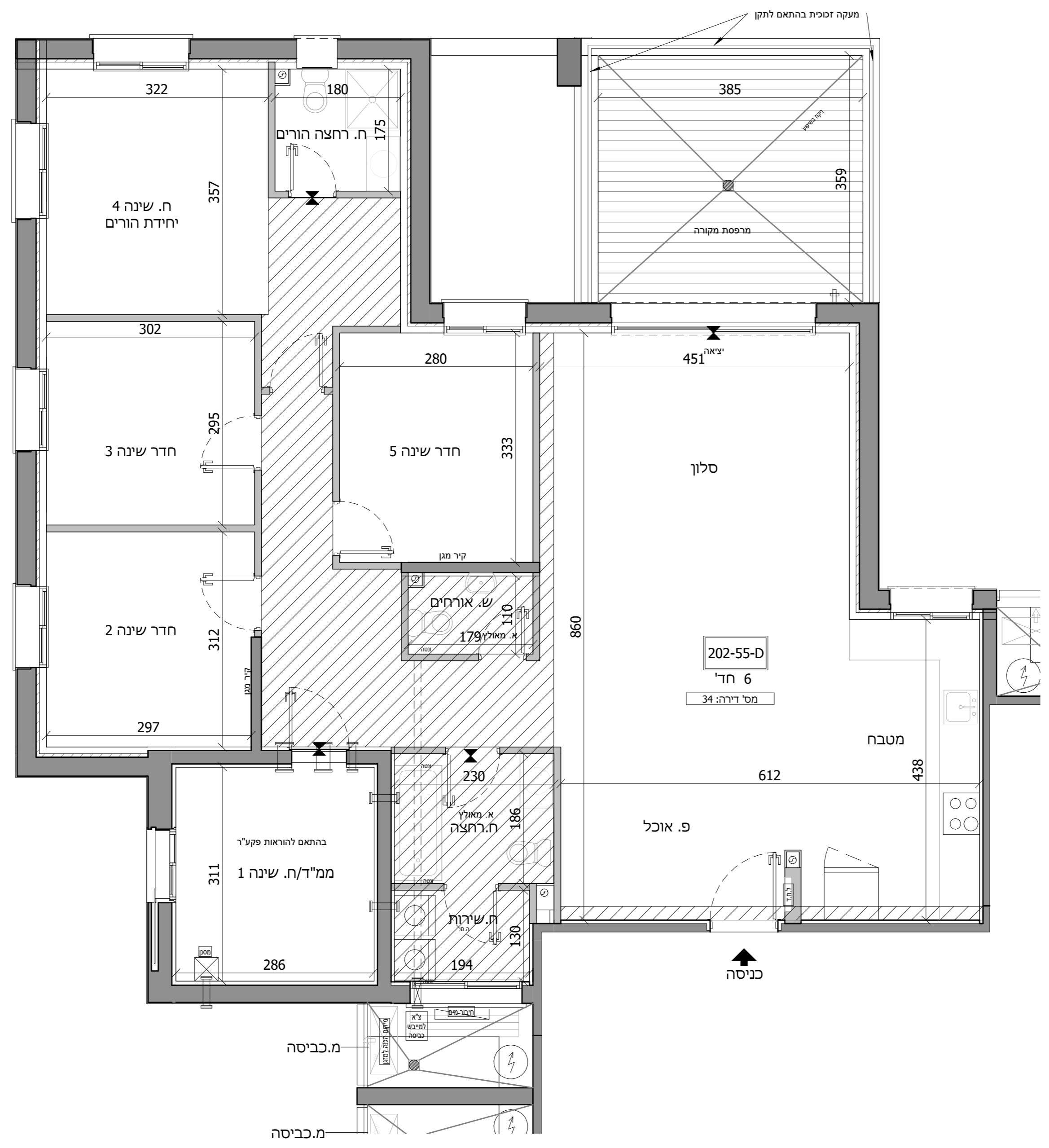
תאריך: 19/04/2023 14:10:18 קב"מ: 1:50

התכנון המוצג הינו ראשוני בלבד. ייתכנו שינויים הנוגעים למעטפת הבניין, חומרים, פתחים וכדומה וכן בגרעין המבנה. התוכנית טרם עברו תיאום יוצעים. ייתכנו שינויים בכמות היחידות הממוכנות בעקבות הקלת כחלון ככלי בעניין גובה הבניין הממוכנו וגובה הקומות המותנה באישור הועדה המקומית.

חתימת הקונה	תאריך
חתימת הקונה	תאריך
חתימת המוכר	תאריך

מס' חדרים	מספר דירה	קומה
6	34	6

97		98		גג טכני
93	94	95	96	22
89	90	91	92	21
85	86	87	88	20
81	82	83	84	19
77	78	79	80	18
73	74	75	76	17
69	70	71	72	16
65	66	67	68	15
61	62	63	64	14
57	58	59	60	13
53	54	55	56	12
49	50	51	52	11
45	46	47	48	10
41	42	43	44	9
37	38	39	40	8
31	32	33	34	7
25	26	27	28	6
19	20	21	22	5
13	14	15	16	4
7	8	9	10	3
1	2	3	4	2
				1
				קרקע
				-1
				-2



נוריות שבירו - מגרש 202

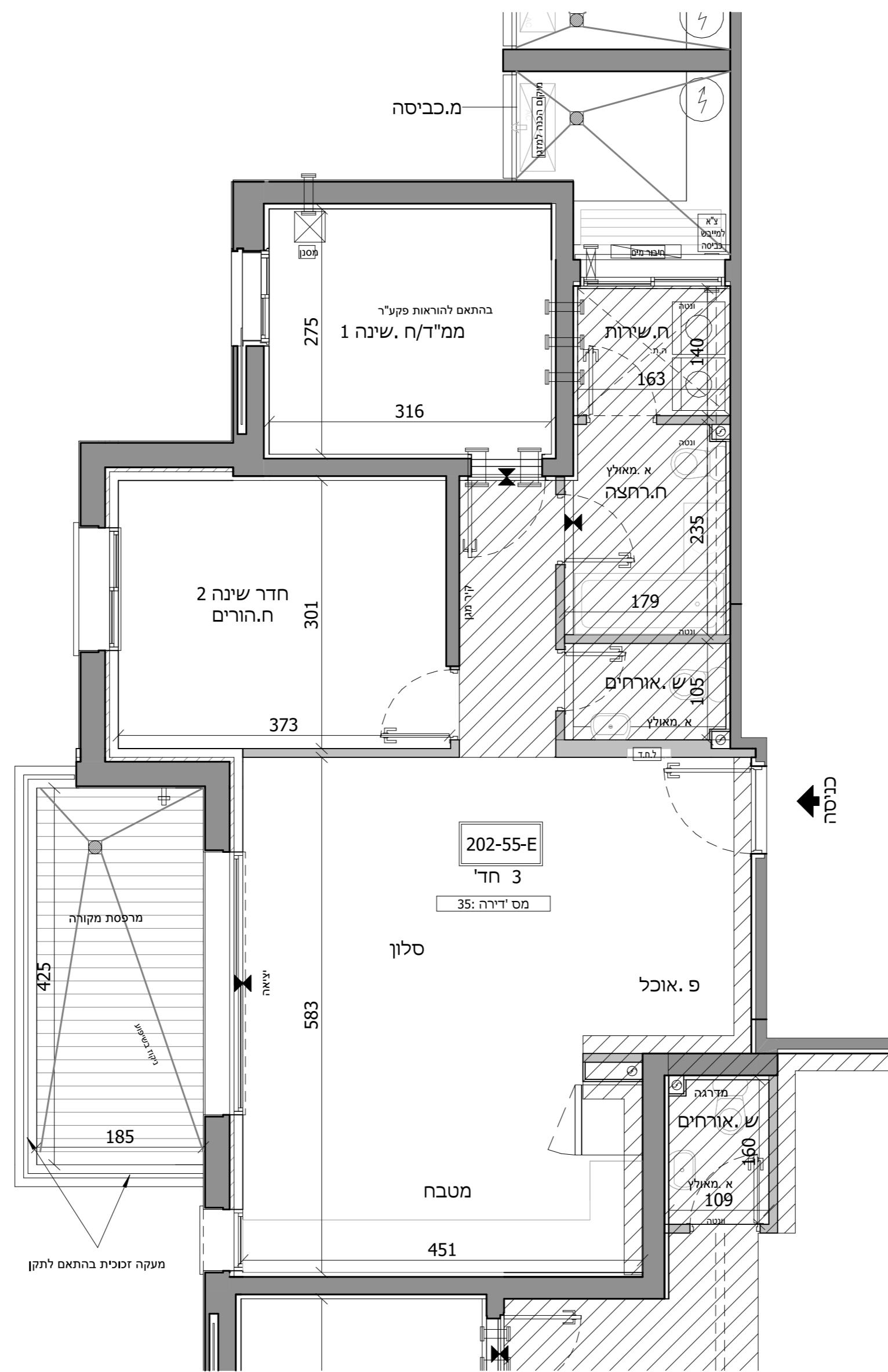
מספר בניין: 55 מספר דירה: 34

תאריך: 21/05/2023 17:23:11 קב"מ: 1 : 50

התכנון המוצג הינו ראשוני בלבד, יתכנו שינויים הנוגעים למעטפת הבניין, חומרים, פתחים וכדומה וכן בגרעין המבנה. התוכנית טרם עברו תיאום ייעוץ יתכנו שינויים בכמות הכיבוי מתוכננת בעקבות הקלת כחלון כבלי בניין בגובה הבניין המתוכנן וגובה הקומות המתונה באישור הועדה המקומית.

חתימת הקונה	תאריך
חתימת הקונה	תאריך
חתימת המוכר	תאריך

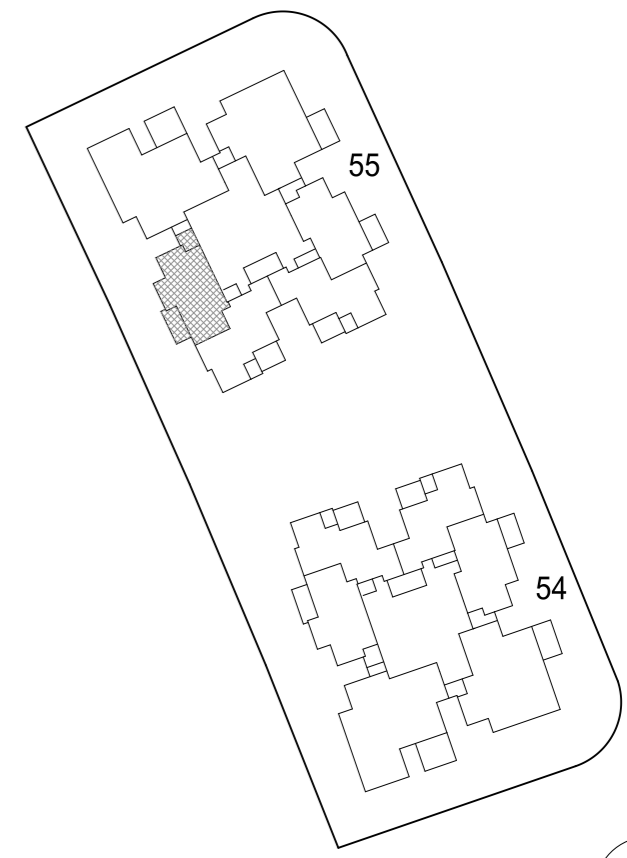
מספר דירה	מספר יחידים	קומה
35	3	6



גג טכני

97	98				
93	94	95	96		
89	90	91	92		
85	86	87	88		
81	82	83	84		
77	78	79	80		
73	74	75	76		
69	70	71	72		
65	66	67	68		
61	62	63	64		
57	58	59	60		
53	54	55	56		
49	50	51	52		
45	46	47	48		
41	42	43	44		
37	38	39	40		
31	32	33	34	35	36
25	26	27	28	29	30
19	20	21	22	23	24
13	14	15	16	17	18
7	8	9	10	11	12
1	2	3	4	5	6

קרקע
-1
-2



נוריות שבירו - מגרש 202

מספר בניין: 55 מספר דירה: 35

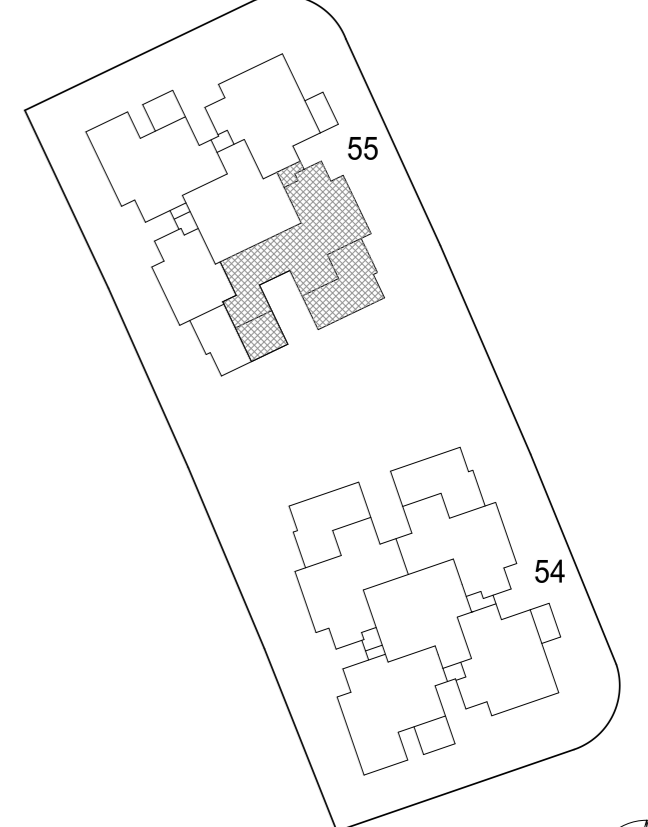
תאריך: 19/04/2023 14:10:28 קב"מ: 1:50

התכנון המוצג הינו ראשוני בלבד. ייתכנו שינויים הנוגעים למעטפת הבניין, חומרים, פתחים וכדומה וכן בגרעין המבנה. התוכנית טרם עברו תיאום יוצעים. ייתכנו שינויים בכמות היחידות הממוכונות בעקבות הקלת כחלון ככלי בעניין גובה הבניין הממוכונות וגובה הקומות המותנה באישור הועדה המקומית.

חתימת הקונה	תאריך
חתימת הקונה	תאריך
חתימת המוכר	תאריך

מס' חדרים	מספר דירה	קומה
6	37	7

97	98	99	100	101	102	103	104	105	106	107	108	109	110	111	112	113	114	115	116	117	118	119	120	121	122	123	124	125	126	127	128	129	130	131	132	133	134	135	136	137	138	139	140	141	142	143	144	145	146	147	148	149	150	151	152	153	154	155	156	157	158	159	160	161	162	163	164	165	166	167	168	169	170	171	172	173	174	175	176	177	178	179	180	181	182	183	184	185	186	187	188	189	190	191	192	193	194	195	196	197	198	199	200	201	202	203	204	205	206	207	208	209	210	211	212	213	214	215	216	217	218	219	220	221	222	223	224	225	226	227	228	229	230	231	232	233	234	235	236	237	238	239	240	241	242	243	244	245	246	247	248	249	250	251	252	253	254	255	256	257	258	259	260	261	262	263	264	265	266	267	268	269	270	271	272	273	274	275	276	277	278	279	280	281	282	283	284	285	286	287	288	289	290	291	292	293	294	295	296	297	298	299	300	301	302	303	304	305	306	307	308	309	310	311	312	313	314	315	316	317	318	319	320	321	322	323	324	325	326	327	328	329	330	331	332	333	334	335	336	337	338	339	340	341	342	343	344	345	346	347	348	349	350	351	352	353	354	355	356	357	358	359	360	361	362	363	364	365	366	367	368	369	370	371	372	373	374	375	376	377	378	379	380	381	382	383	384	385	386	387	388	389	390	391	392	393	394	395	396	397	398	399	400	401	402	403	404	405	406	407	408	409	410	411	412	413	414	415	416	417	418	419	420	421	422	423	424	425	426	427	428	429	430	431	432	433	434	435	436	437	438	439	440	441	442	443	444	445	446	447	448	449	450	451	452	453	454	455	456	457	458	459	460	461	462	463	464	465	466	467	468	469	470	471	472	473	474	475	476	477	478	479	480	481	482	483	484	485	486	487	488	489	490	491	492	493	494	495	496	497	498	499	500
----	----	----	-----	-----	-----	-----	-----	-----	-----	-----	-----	-----	-----	-----	-----	-----	-----	-----	-----	-----	-----	-----	-----	-----	-----	-----	-----	-----	-----	-----	-----	-----	-----	-----	-----	-----	-----	-----	-----	-----	-----	-----	-----	-----	-----	-----	-----	-----	-----	-----	-----	-----	-----	-----	-----	-----	-----	-----	-----	-----	-----	-----	-----	-----	-----	-----	-----	-----	-----	-----	-----	-----	-----	-----	-----	-----	-----	-----	-----	-----	-----	-----	-----	-----	-----	-----	-----	-----	-----	-----	-----	-----	-----	-----	-----	-----	-----	-----	-----	-----	-----	-----	-----	-----	-----	-----	-----	-----	-----	-----	-----	-----	-----	-----	-----	-----	-----	-----	-----	-----	-----	-----	-----	-----	-----	-----	-----	-----	-----	-----	-----	-----	-----	-----	-----	-----	-----	-----	-----	-----	-----	-----	-----	-----	-----	-----	-----	-----	-----	-----	-----	-----	-----	-----	-----	-----	-----	-----	-----	-----	-----	-----	-----	-----	-----	-----	-----	-----	-----	-----	-----	-----	-----	-----	-----	-----	-----	-----	-----	-----	-----	-----	-----	-----	-----	-----	-----	-----	-----	-----	-----	-----	-----	-----	-----	-----	-----	-----	-----	-----	-----	-----	-----	-----	-----	-----	-----	-----	-----	-----	-----	-----	-----	-----	-----	-----	-----	-----	-----	-----	-----	-----	-----	-----	-----	-----	-----	-----	-----	-----	-----	-----	-----	-----	-----	-----	-----	-----	-----	-----	-----	-----	-----	-----	-----	-----	-----	-----	-----	-----	-----	-----	-----	-----	-----	-----	-----	-----	-----	-----	-----	-----	-----	-----	-----	-----	-----	-----	-----	-----	-----	-----	-----	-----	-----	-----	-----	-----	-----	-----	-----	-----	-----	-----	-----	-----	-----	-----	-----	-----	-----	-----	-----	-----	-----	-----	-----	-----	-----	-----	-----	-----	-----	-----	-----	-----	-----	-----	-----	-----	-----	-----	-----	-----	-----	-----	-----	-----	-----	-----	-----	-----	-----	-----	-----	-----	-----	-----	-----	-----	-----	-----	-----	-----	-----	-----	-----	-----	-----	-----	-----	-----	-----	-----	-----	-----	-----	-----	-----	-----	-----	-----	-----	-----	-----	-----	-----	-----	-----	-----	-----	-----	-----	-----	-----	-----	-----	-----	-----	-----	-----	-----	-----	-----	-----	-----	-----	-----	-----	-----	-----	-----	-----	-----	-----	-----	-----	-----	-----	-----	-----	-----	-----	-----	-----	-----	-----	-----	-----	-----	-----	-----	-----



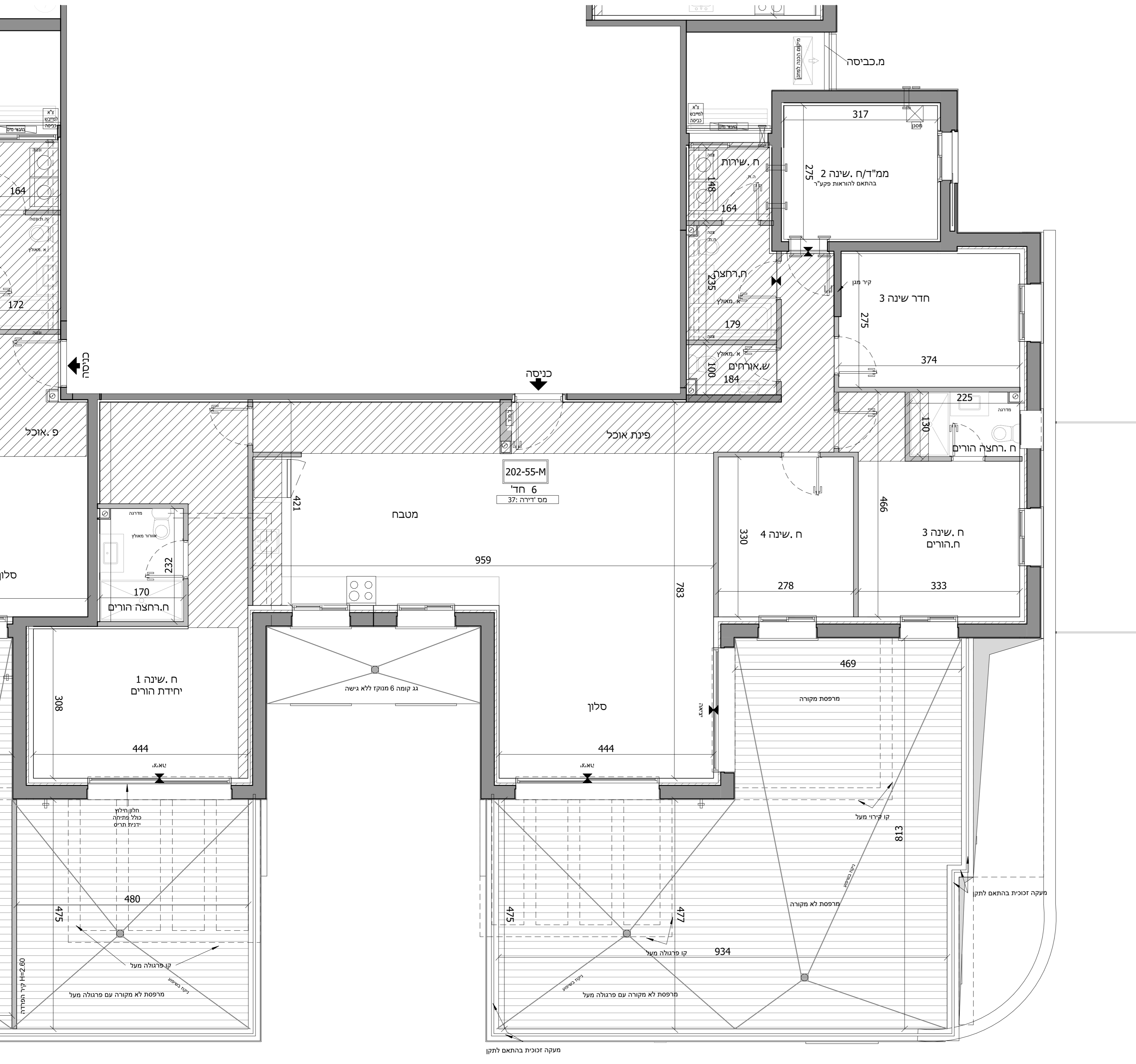
נוריות שבירו - מגרש 202

מספר בניין: 55 מספר דירה: 37

תאריך: 19/04/2023 14:10:39 קב"מ: 1 : 50

התכנון והפיקוח נעשו על ידי רישוי בנין, יזכבו שינויים המעשים למעשה הבנין, והחזרים, פירוט וכדומה וכן בגיבוי המבנה. התוכנית נוסדה על ידי רישוי הבנין. יזכבו שינויים במספר החדרים המיועדים למגורים, במספר החדרים, במספר החדרים המיועדים למגורים, במספר החדרים המיועדים למגורים, במספר החדרים המיועדים למגורים.

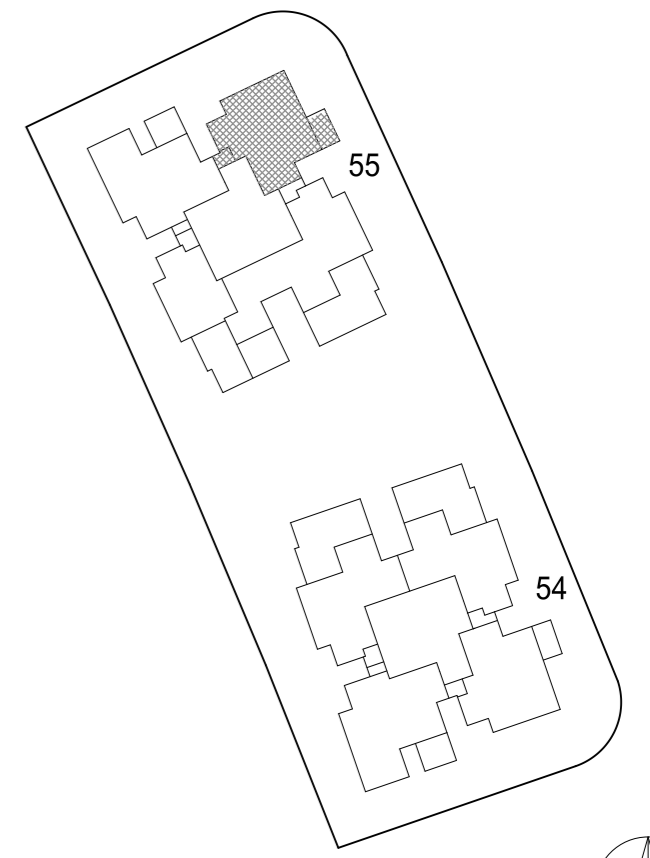
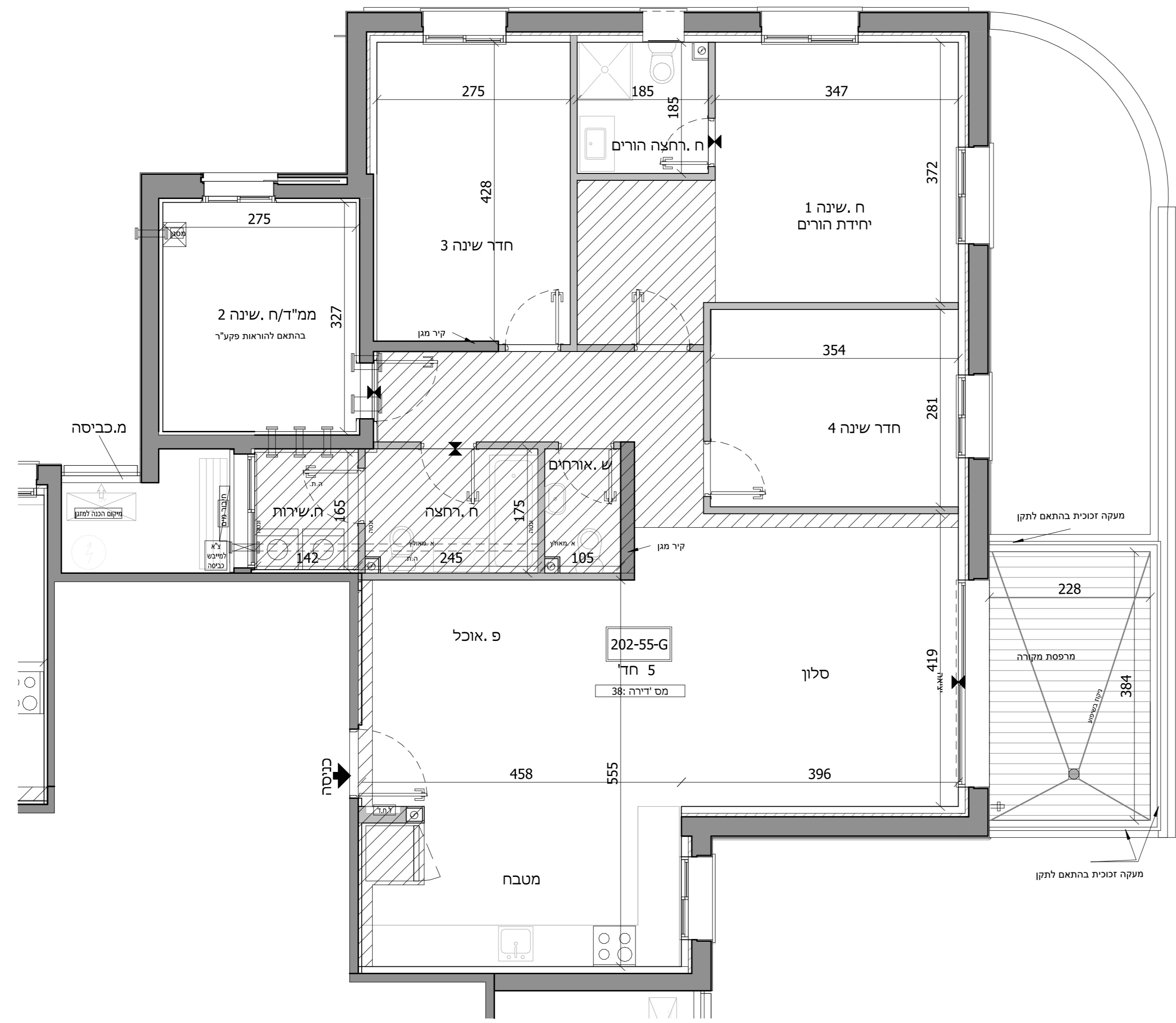
תחמת הקונה	תאריך
תחמת הקונה	תאריך
תחמת המוכר	תאריך



מעקה זכוכית בהתאם לתקן

מס' יחדרים	מספר דירה	קומה
5	38	7

גג טכני					
97		98			
93	94	95	96	22	
89	90	91	92	21	
85	86	87	88	20	
81	82	83	84	19	
77	78	79	80	18	
73	74	75	76	17	
69	70	71	72	16	
65	66	67	68	15	
61	62	63	64	14	
57	58	59	60	13	
53	54	55	56	12	
49	50	51	52	11	
45	46	47	48	10	
41	42	43	44	9	
37	38	39	40	8	
31	32	33	34	35	36
25	26	27	28	29	30
19	20	21	22	23	24
13	14	15	16	17	18
7	8	9	10	11	12
1	2	3	4	5	6
קרקע					
-1					
-2					



נוריות שבירו - מגרש 202

מספר בניין: 55 מספר דירה: 38

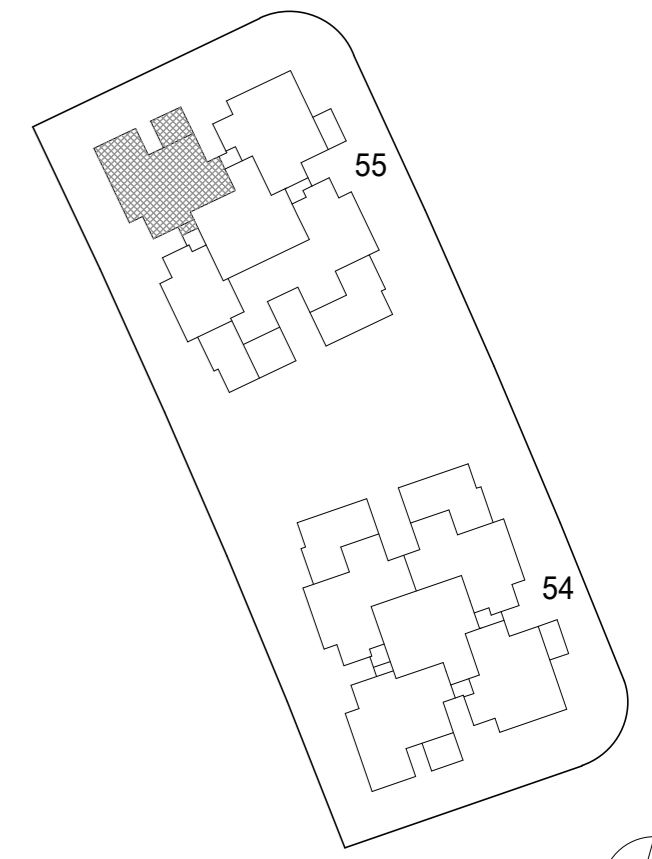
תאריך: 19/04/2023 14:10:44 קב"מ: 1:50

התכנון המוצג הינו ראשוני בלבד. ייתכנו שינויים הנוגעים למעטפת הבניין, חומרים, פתחים וכדומה וכן בגרעין המבנה. התוכנית טרם עברו תיאום יוצעים. ייתכנו שינויים בכמות היחידות הממוכנות בעקבות הקלת כחלון ככל ל בעניין בגובה הבניין המתוכנן וגובה הקומות המותנה באישור הועדה המקומית.

חתימת הקונה	תאריך
חתימת הקונה	תאריך
חתימת המוכר	תאריך

מס' חדרים	מספר דירה	קומה
6	39	7

97		98		22
93	94	95	96	
89	90	91	92	21
85	86	87	88	20
81	82	83	84	19
77	78	79	80	18
73	74	75	76	17
69	70	71	72	16
65	66	67	68	15
61	62	63	64	14
57	58	59	60	13
53	54	55	56	12
49	50	51	52	11
45	46	47	48	10
41	42	43	44	9
37	38	39	40	8
31	32	33	34	7
25	26	27	28	6
19	20	21	22	5
13	14	15	16	4
7	8	9	10	3
1	2	3	4	2
				1
				קרקע
				-1
				-2



נוריות שבירו - מגרש 202

מספר בניין: 55 מספר דירה: 39

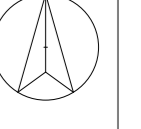
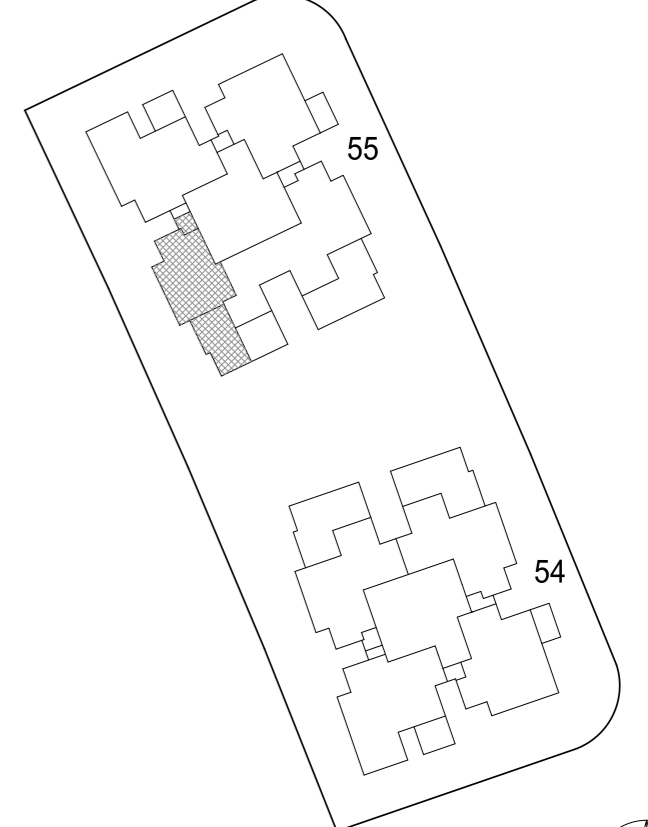
תאריך: 21/05/2023 17:23:40 קב"מ: 1 : 50

התכנון המוצג הינו ראשוני בלבד, יתכנו שינויים הנוגעים למעטפת הבניין, חומרים, פתחים וכדומה וכן בגרעין המבנה. התוכנית טרם עברו תיאום ייעוץ יתכנו שינויים בכמות הכוחות הממוכנות בעקבות הקלת כחלון כבלי בעניין בגובה הבניין המתוכנן וגובה הקומות המתונה באישור הועדה המקומית.

חתימת הקונה	תאריך
חתימת הקונה	תאריך
חתימת המוכר	תאריך

קומה	מספר דירה	מס' חדרים
7	40	3

גג טכני	
97	98
93	94
89	90
85	86
81	82
77	78
73	74
69	70
65	66
61	62
57	58
53	54
49	50
45	46
41	42
37	38
31	32
25	26
19	20
13	14
7	8
1	2



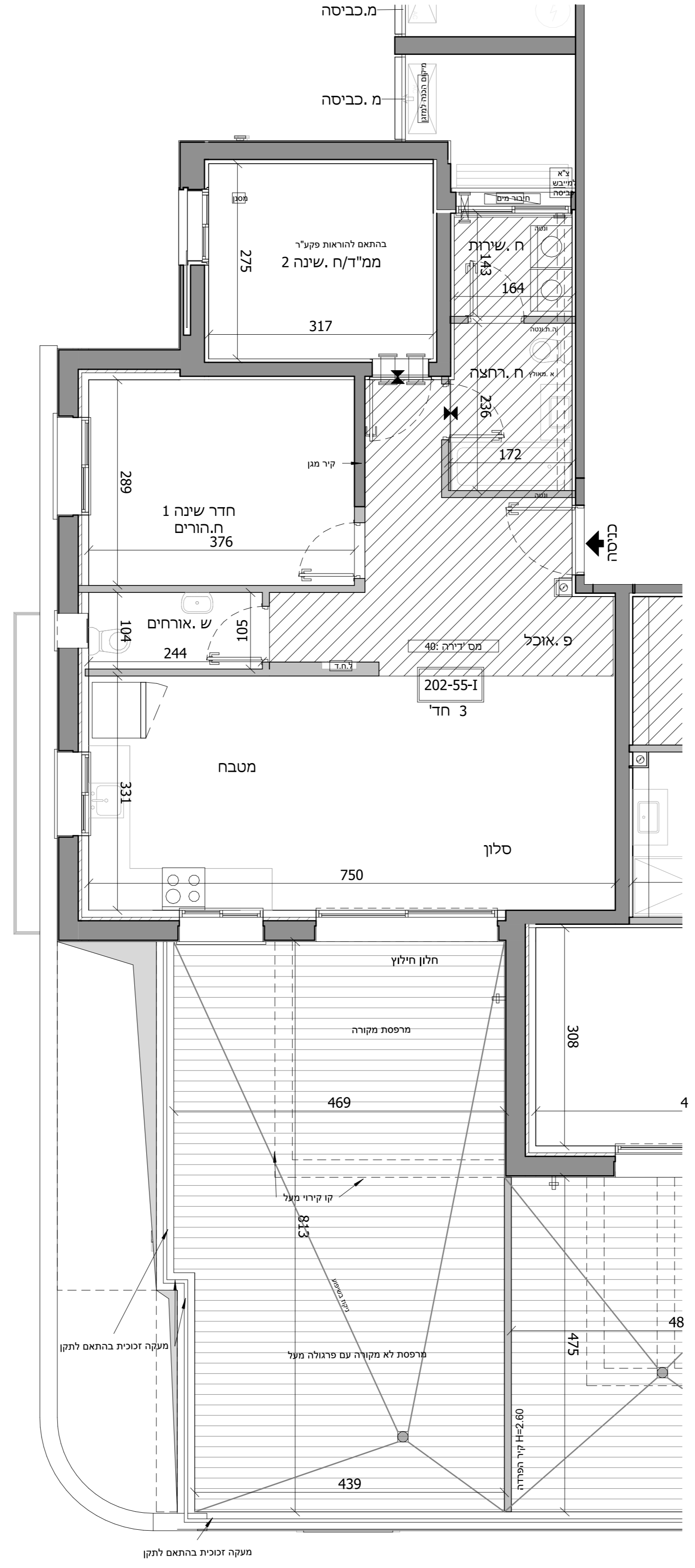
נוריות שבירו - מגרש 202

מספר בניין: 55 מספר דירה: 40

תאריך: 19/04/2023 14:10:55 קב"מ: 1 : 50

התכנון והפיקוח הינו ראשוני בלבד, יזמני שינויים הנעשים למעטפת הבניין, והחריגים, פרוזים וכדומה וכן בגודל המבנה, התוכנית ימים נעברו ראשוני זימנים, יזמני שינויים בגובה הבניין המופיעים בטקסט הקלה חילוקי כ"ל ל בעניין בגובה הבניין המופיעים בטקסט המופיע באישור העירייה המקומית.

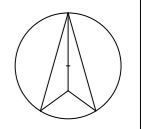
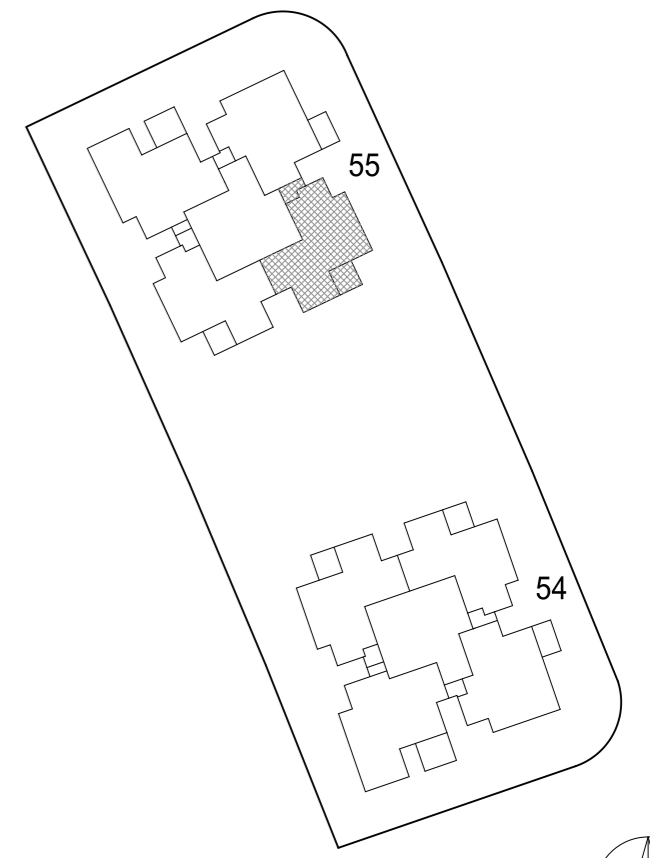
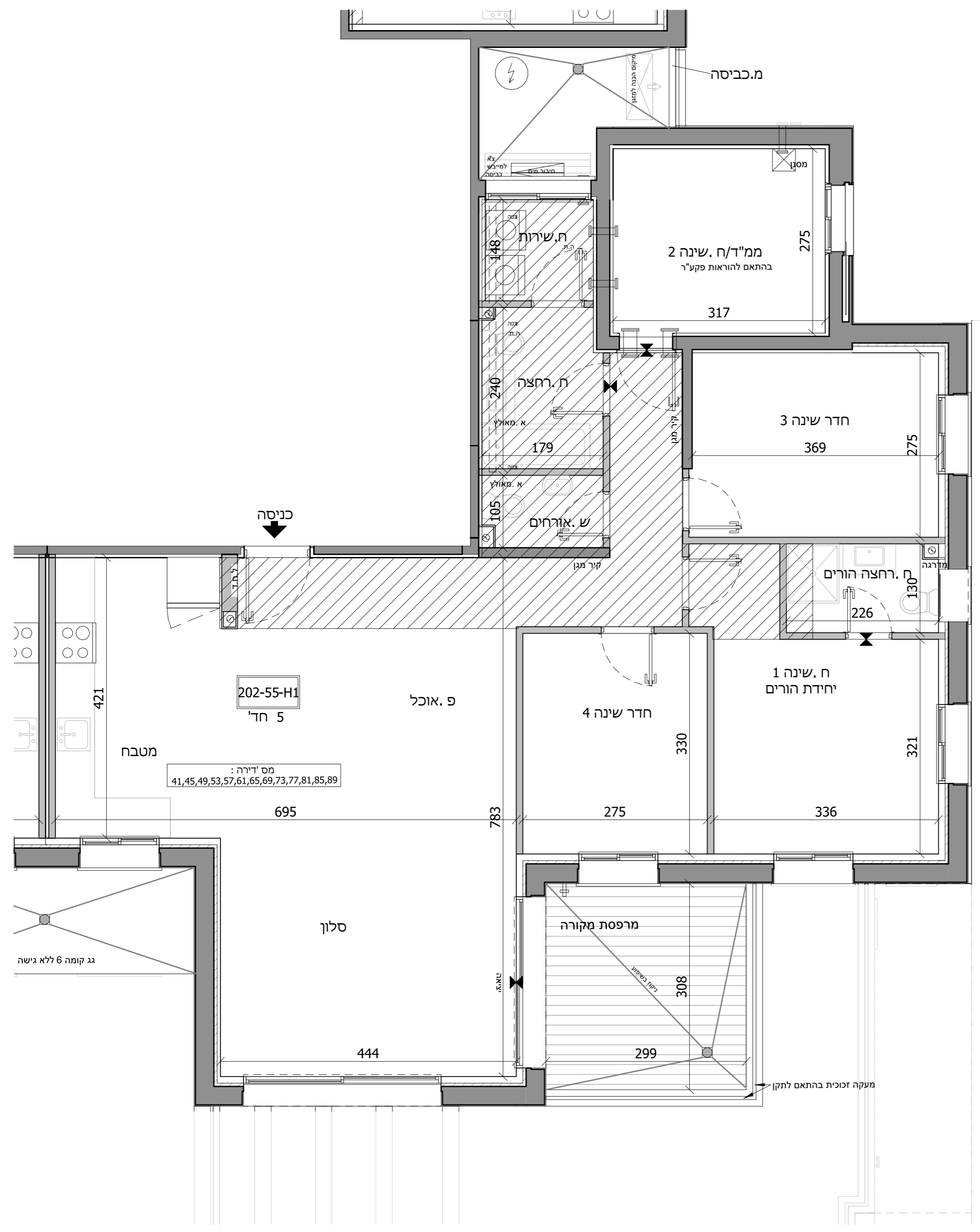
תזמנת הקונה	תאריך
תזמנת הקונה	תאריך
תזמנת המוכר	תאריך



מעקה זכוכית בהתאם לתקן

מס' יחדרים	מספר דירה	קומה
5	41,45,49,53,57,61,65,69,73,77,81,85,89	8-20

גג טכני					
97		98			
93	94	95	96	22	
89	90	91	92	21	
85	86	87	88	20	
81	82	83	84	19	
77	78	79	80	18	
73	74	75	76	17	
69	70	71	72	16	
65	66	67	68	15	
61	62	63	64	14	
57	58	59	60	13	
53	54	55	56	12	
49	50	51	52	11	
45	46	47	48	10	
41	42	43	44	9	
37	38	39	40	8	
31	32	33	34	35	36
25	26	27	28	29	30
19	20	21	22	23	24
13	14	15	16	17	18
7	8	9	10	11	12
1	2	3	4	5	6
קרקע					
-1					
-2					



נוריות שבירו - מגרש 202

מספר בניין: 55 מספר דירה: 41,45,49,53,57,61,65,69,73,77,81,85,89

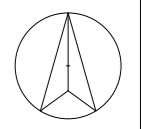
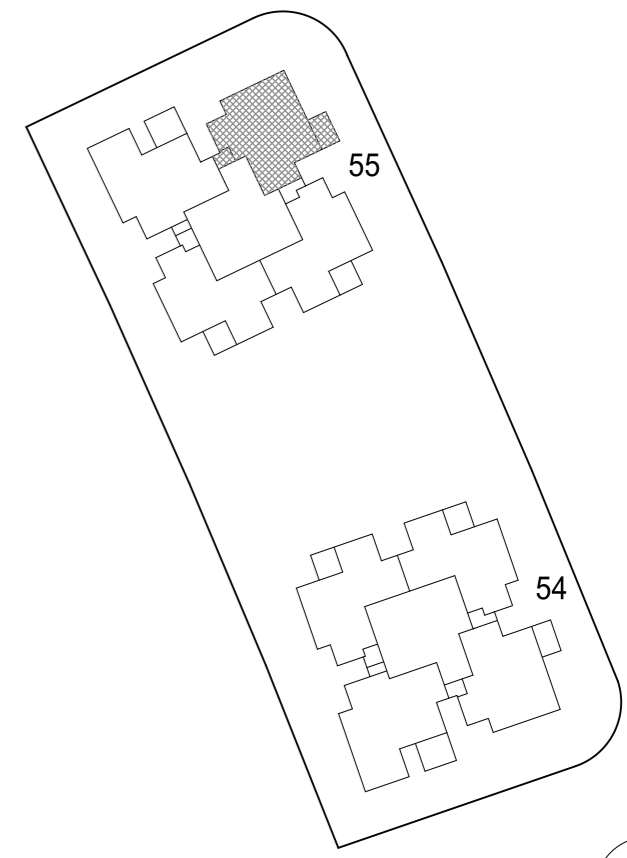
תאריך: 19/04/2023 14:11:00 קב"מ: 1:50

התכנון המוצג הינו ראשוני בלבד. ייתכנו שינויים הנוגעים למעטפת הבניין, חומרים, פתחים וכדומה וכן בגרעין המבנה. התוכנית טרם עברה תיאום יוצרים. ייתכנו שינויים בכמות החיוביות המחויבות בעקבות הקלת כחלון ככלי בעניין בגובה הבניין המתייחד וגובה הקומות המותנה באישור הועדה המקומית.

חתימת הקונה	תאריך
חתימת הקונה	תאריך
חתימת המוכר	תאריך

מס' חדרים	מספר דירה	קומה
5	42,46,50,54,58,62,66,70,74,78,82,86,90	8-20

גג טכני					
97		98			
93	94	95	96	22	
89	90	91	92	21	
85	86	87	88	20	
81	82	83	84	19	
77	78	79	80	18	
73	74	75	76	17	
69	70	71	72	16	
65	66	67	68	15	
61	62	63	64	14	
57	58	59	60	13	
53	54	55	56	12	
49	50	51	52	11	
45	46	47	48	10	
41	42	43	44	9	
37	38	39	40	8	
33	34	35	36	7	
29	30	31	32	6	
25	26	27	28	5	
19	20	21	22	4	
13	14	15	16	3	
7	8	9	10	2	
1	2	3	4	1	
קרקע					
-1					
-2					



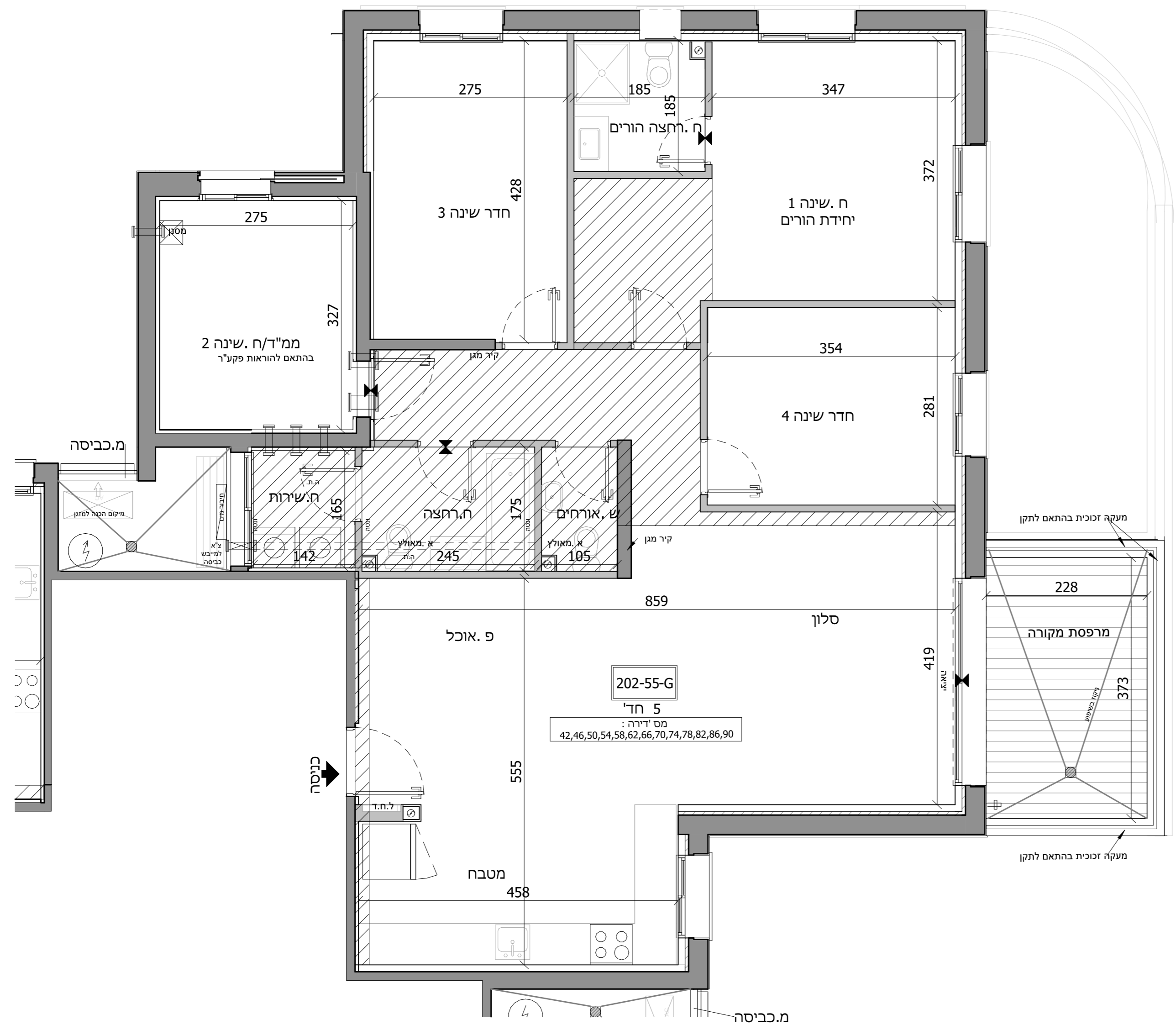
נוריות שבירו - מגרש 202

מספר בניין: 55 מספר דירה: 42,46,50,54,58,62,66,70,74,78,82,86,90

תאריך: 19/04/2023 14:11:05 קב"מ: 1:50

התכנון המוצג הינו ראשוני בלבד. ייתכנו שינויים הנוגעים למעטפת הבניין, חומרים, פתחים וכדומה וכן בגרעין המבנה. התוכנית טרם עברו תיאום יוצרים. ייתכנו שינויים בכמות החיכוך הממוכנת בעקבות הקלת כחלון ככלי בעיין בגובה הבניין הממוכנת וגובה הקומות המותנה באישור הועדה המקומית.

חתימת הקונה	תאריך
חתימת הקונה	תאריך
חתימת המוכר	תאריך



מספר בניין: 55 מספר דירה: 42,46,50,54,58,62,66,70,74,78,82,86,90

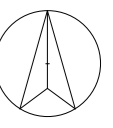
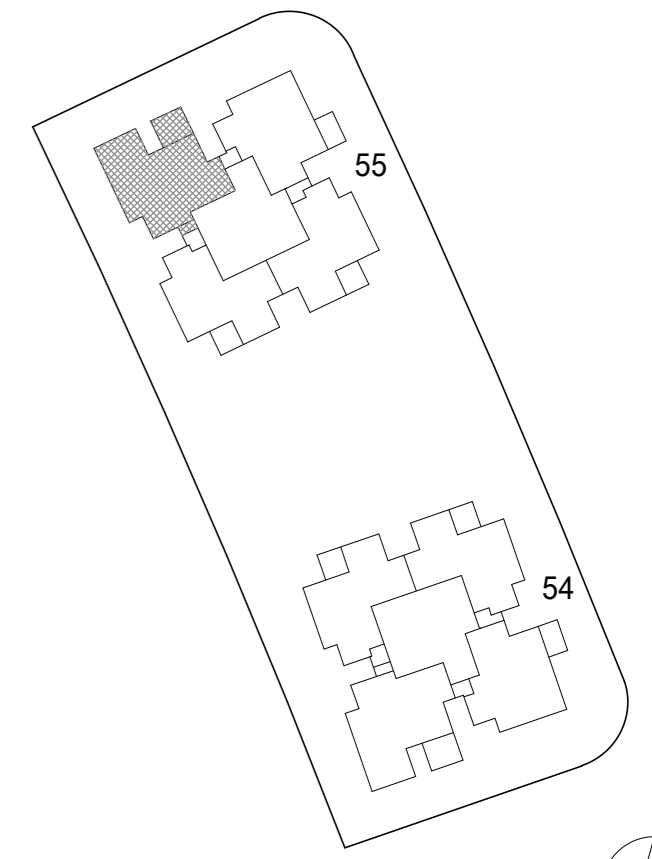
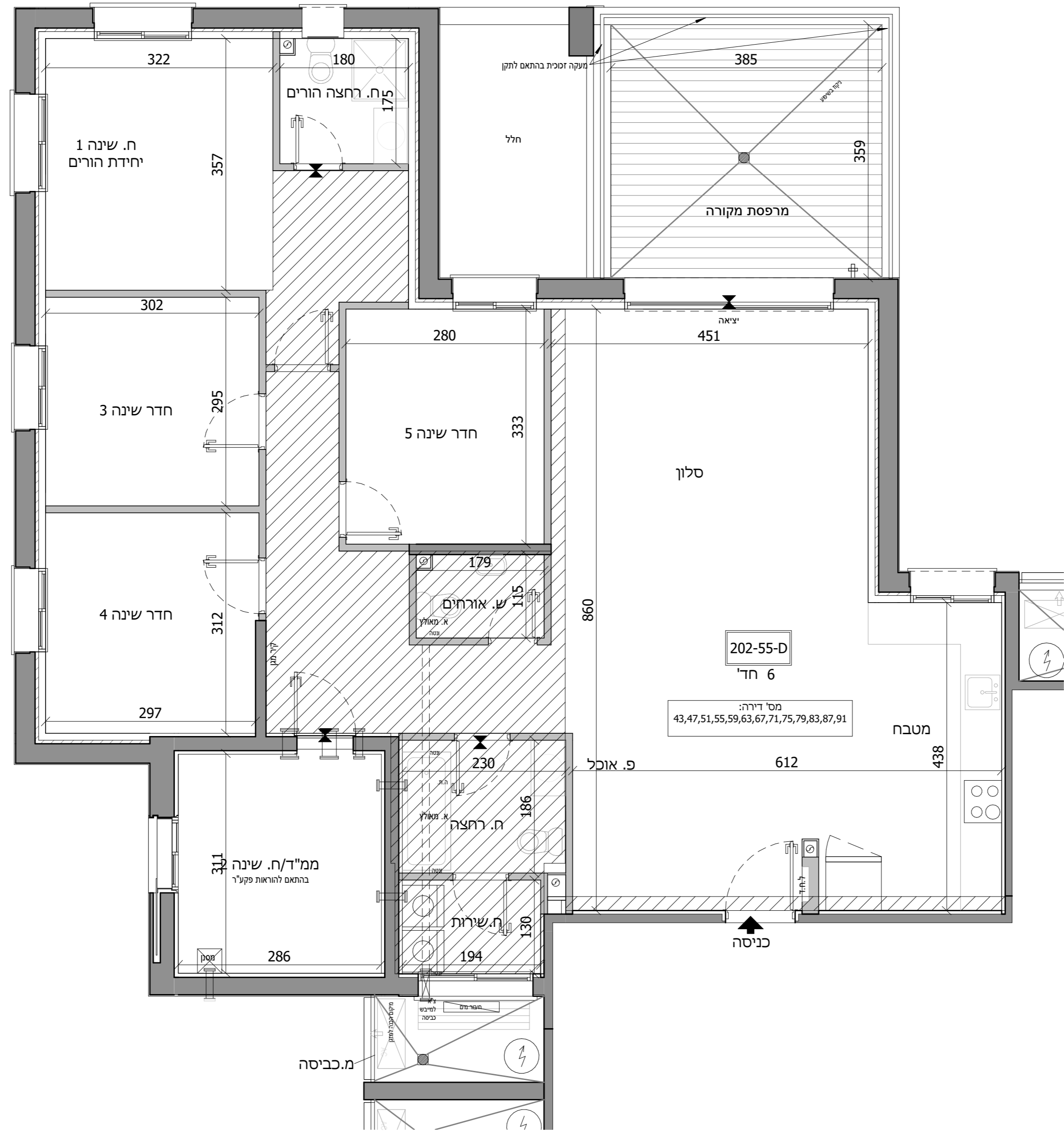
תאריך: 19/04/2023 14:11:05 קב"מ: 1:50

התכנון המוצג הינו ראשוני בלבד. ייתכנו שינויים הנוגעים למעטפת הבניין, חומרים, פתחים וכדומה וכן בגרעין המבנה. התוכנית טרם עברו תיאום יוצרים. ייתכנו שינויים בכמות החיכוך הממוכנת בעקבות הקלת כחלון ככלי בעיין בגובה הבניין הממוכנת וגובה הקומות המותנה באישור הועדה המקומית.

חתימת הקונה	תאריך
חתימת הקונה	תאריך
חתימת המוכר	תאריך

מס' חדרים	מספר דירה	קומה
6	43,47,51,55,59,63,67,71,75,79,83,87,91	8-20

97		98		גג טכני
93	94	95	96	22
89	90	91	92	21
85	86	87	88	20
81	82	83	84	19
77	78	79	80	18
73	74	75	76	17
69	70	71	72	16
65	66	67	68	15
61	62	63	64	14
57	58	59	60	13
53	54	55	56	12
49	50	51	52	11
45	46	47	48	10
41	42	43	44	9
37	38	39	40	8
31	32	33	34	7
25	26	27	28	6
19	20	21	22	5
13	14	15	16	4
7	8	9	10	3
1	2	3	4	2
				1
				קרקע
				-1
				-2



נוריות שבירו - מגרש 202

מספר בניין: 55 מספר דירה: 43,47,51,55,59,63,67,71,75,79,83,87,91

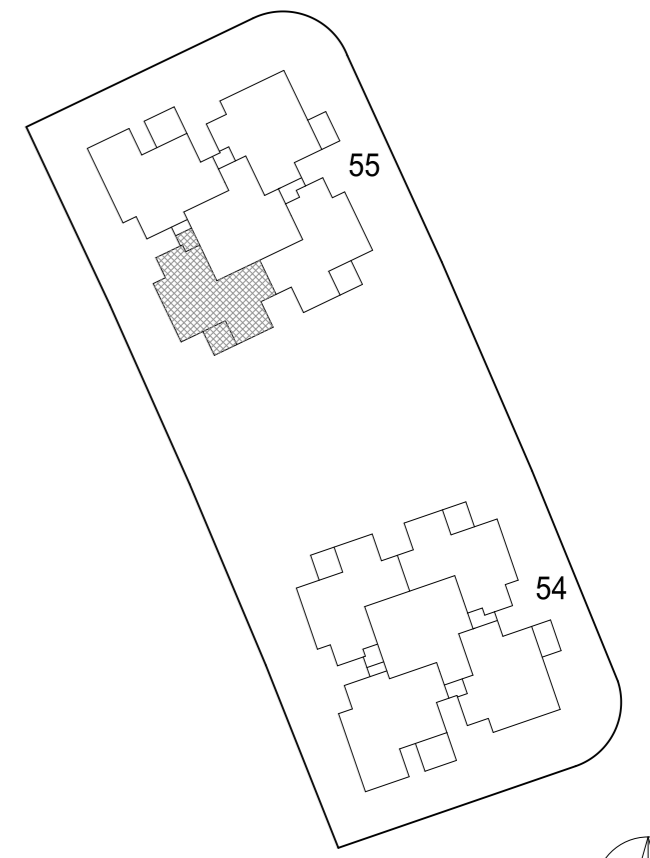
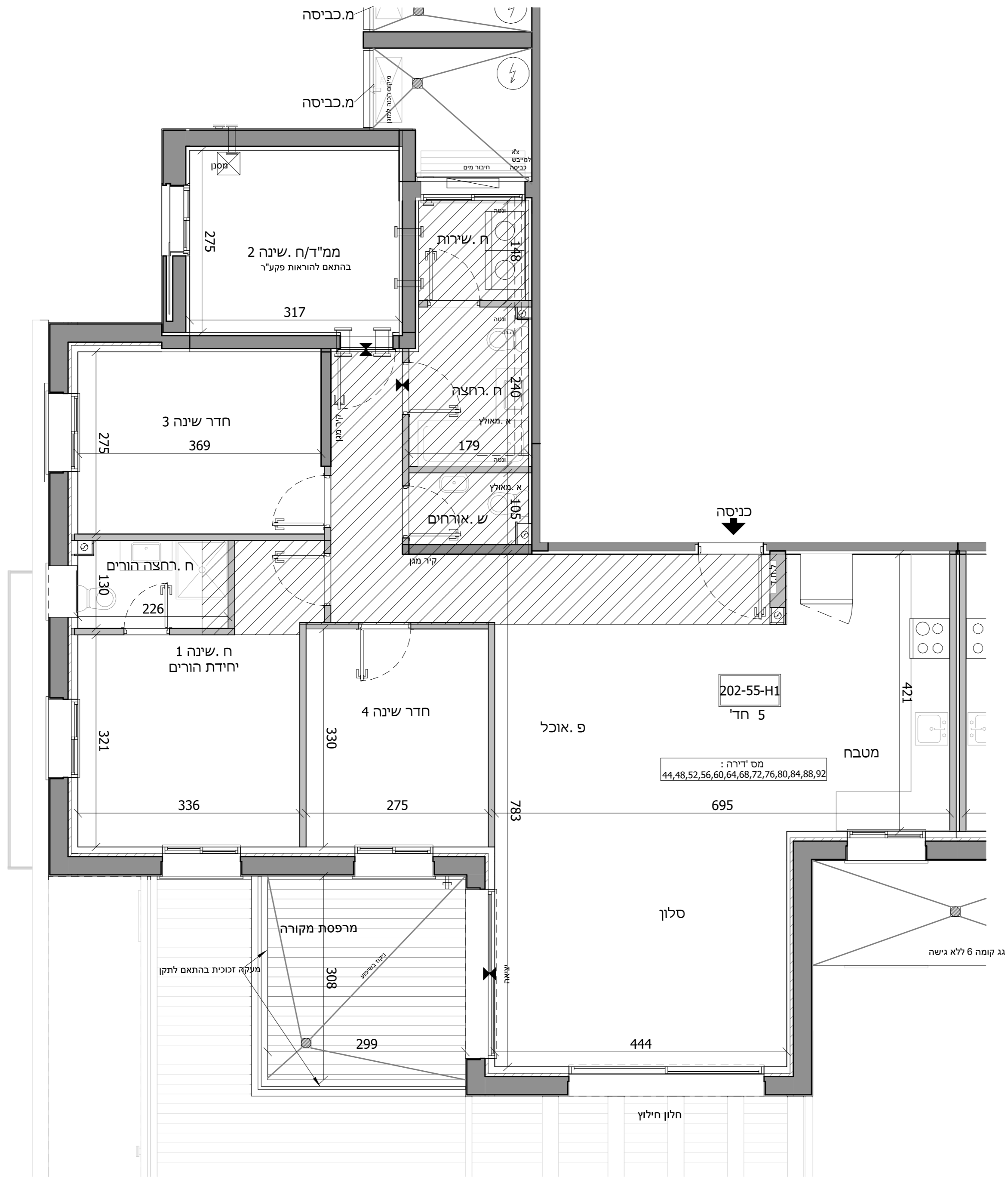
תאריך: 21/05/2023 17:24:35 קב"מ: 1 : 50

התכנון המוצג הינו ראשוני בלבד, יתכנו שינויים הנוגעים למעטפת הבניין, חומרים, פתחים וכדומה וכן בגרעין המבנה. התוכנית טרם עברו תיאום ייעוץ יתכנו שינויים בכמות החיטות הממוכנות בעקבות הקלת כחלון כבילי בעניין בגובה הבניין המתוכנן וגובה הקומות המתונה באישור הועדה המקומית.

חתימת הקונה	תאריך
חתימת הקונה	תאריך
חתימת המוכר	תאריך

מס' יחדרים	מספר דירה	קומה
5	44,48,52,56,60,64,68,72,76,80,84,88,92	8-20

גג טכני					
97		98			
93	94	95	96	22	
89	90	91	92	21	
85	86	87	88	20	
81	82	83	84	19	
77	78	79	80	18	
73	74	75	76	17	
69	70	71	72	16	
65	66	67	68	15	
61	62	63	64	14	
57	58	59	60	13	
53	54	55	56	12	
49	50	51	52	11	
45	46	47	48	10	
41	42	43	44	9	
37	38	39	40	8	
33	34	35	36	7	
29	30	31	32	6	
25	26	27	28	5	
21	22	23	24	4	
17	18	19	20	3	
13	14	15	16	2	
9	10	11	12	1	
5	6			קרקע	
				-1	
				-2	



נוריות שבירו - מגרש 202
מספר בניין: 55 מספר דירה: 44,48,52,56,60,64,68,72,76,80,84,88,92

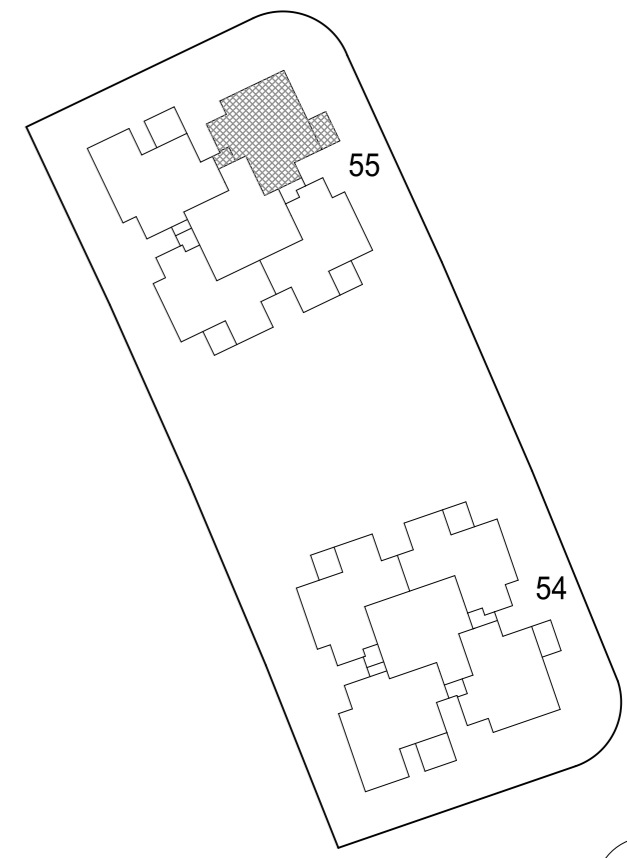
תאריך: 19/04/2023 14:11:11 קב"מ: 1 : 50

התכנון המוצג הינו ראשוני בלבד, ייתכנו שינויים הנוגעים למעטפת הבניין, חומרים, פתחים וכדומה וכן בגרעין המבנה. התוכנית טרם עברו תיאום ויציג. ייתכנו שינויים בכמות היחידות הממוכונות בעקבות הקלת חלקן ככל ל בעניין בגובה הבניין הממוכונות וגובה הקומות המותנה באישור הועדה המקומית.

חתימת הקונה	תאריך
חתימת הקונה	תאריך
חתימת המוכר	תאריך

מס' יחידים	מספר דירה	קומה
5	94	21

גג טכני					
97		98			
93	94	95	96	22	
89	90	91	92	21	
85	86	87	88	20	
81	82	83	84	19	
77	78	79	80	18	
73	74	75	76	17	
69	70	71	72	16	
65	66	67	68	15	
61	62	63	64	14	
57	58	59	60	13	
53	54	55	56	12	
49	50	51	52	11	
45	46	47	48	10	
41	42	43	44	9	
37	38	39	40	8	
31	32	33	34	35	36
25	26	27	28	29	30
19	20	21	22	23	24
13	14	15	16	17	18
7	8	9	10	11	12
1	2	3	4	5	6
קרקע					
-1					
-2					



נוריות שבירו - מגרש 202

מספר בניין: 55 מספר דירה: 94

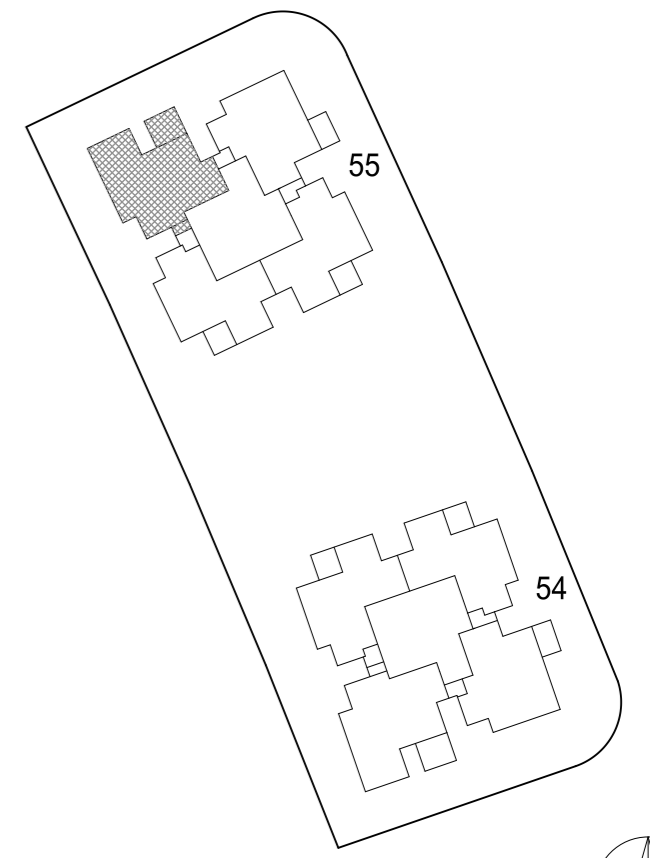
תאריך: 19/04/2023 14:11:23 קב"מ: 1:50

התכנון המוצג הינו ראשוני בלבד. ייתכנו שינויים הנוגעים למעטפת הבניין, חומרים, פתחים וכדומה וכן בגרעין המבנה. התוכנית טרם עברה תיאום יוצרים. ייתכנו שינויים בכמות היחידות הממוכונות בעקבות הקלת כחלון ככל ל בעניין גובה הבניין הממוכונות וגובה הקומות המותנה באישור הועדה המקומית.

חתימת הקונה	תאריך
חתימת הקונה	תאריך
חתימת המוכר	תאריך

מס' יחידים	מספר דירה	קומה
6	95	21

גג טכני					
97		98			
93	94	95	96	22	
89	90	91	92	21	
85	86	87	88	20	
81	82	83	84	19	
77	78	79	80	18	
73	74	75	76	17	
69	70	71	72	16	
65	66	67	68	15	
61	62	63	64	14	
57	58	59	60	13	
53	54	55	56	12	
49	50	51	52	11	
45	46	47	48	10	
41	42	43	44	9	
37	38	39	40	8	
31	32	33	34	7	
25	26	27	28	6	
19	20	21	22	5	
13	14	15	16	4	
7	8	9	10	3	
1	2	3	4	2	
				1	
קרקע					
-1					
-2					



נוריות שבירו - מגרש 202

מספר בניין: 55 מספר דירה: 95

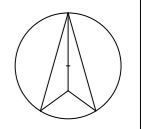
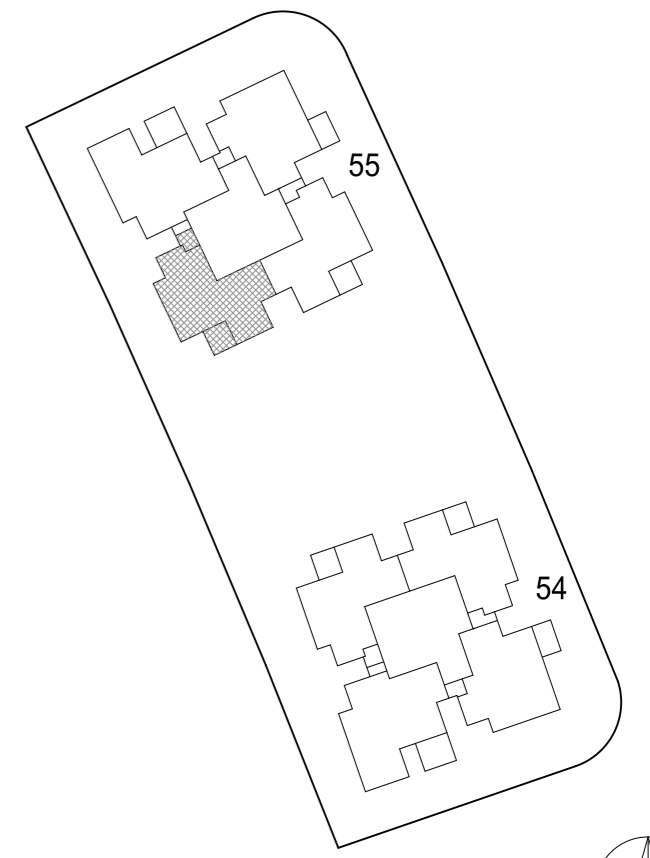
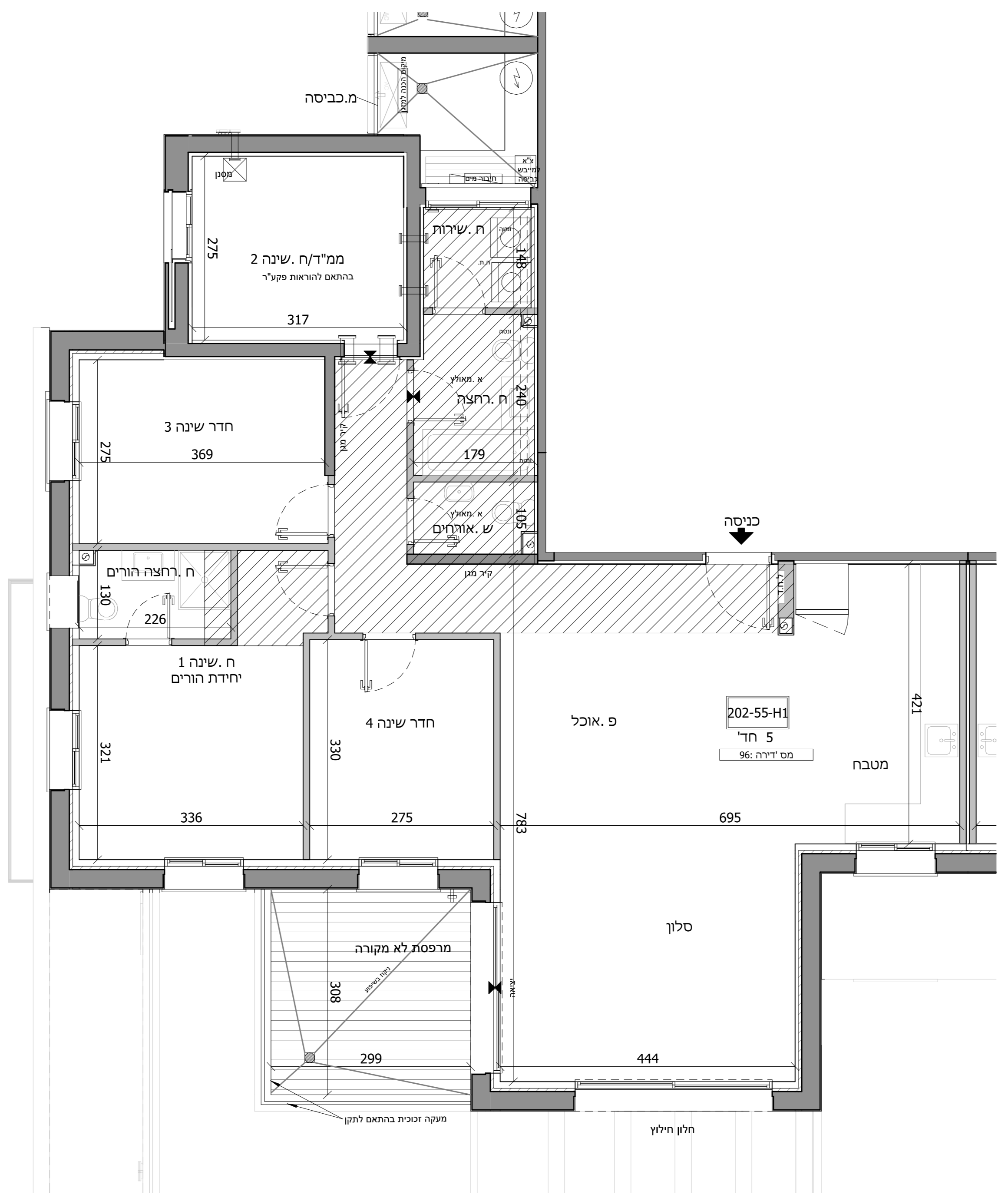
תאריך: 19/04/2023 14:11:30 קב"מ: 1:50

התכנון המוצג הינו ראשוני בלבד. יתכנו שניים הנוגעים למעטפת הבניין, חומרים, פתחים וכדומה וכן בגרעין המבנה. התוכנית טרם עברו תיאום ויציגים. יתכנו שניים בכמות החיובית הממוחשבת בעקבות הקלת כחלון ככלי בעניין גובה הבניין הממוחשב וגובה הקומות המותנה באישור הועדה המקומית.

חתימת הקונה	תאריך
חתימת הקונה	תאריך
חתימת המוכר	תאריך

מס' יחדרים	מספר דירה	קומה
5	96	21

גג טכני					
97		98			
93	94	95	96	97	22
89	90	91	92	93	21
85	86	87	88	89	20
81	82	83	84	85	19
77	78	79	80	81	18
73	74	75	76	77	17
69	70	71	72	73	16
65	66	67	68	69	15
61	62	63	64	65	14
57	58	59	60	61	13
53	54	55	56	57	12
49	50	51	52	53	11
45	46	47	48	49	10
41	42	43	44	45	9
37	38	39	40	41	8
33	34	35	36	37	7
29	30	31	32	33	6
25	26	27	28	29	5
21	22	23	24	25	4
17	18	19	20	21	3
13	14	15	16	17	2
9	10	11	12	13	1
5	6	7	8	9	1
1	2	3	4	5	6
קרקע					
-1					
-2					



נוריות שבירו - מגרש 202

מספר בניין: 55 מספר דירה: 96

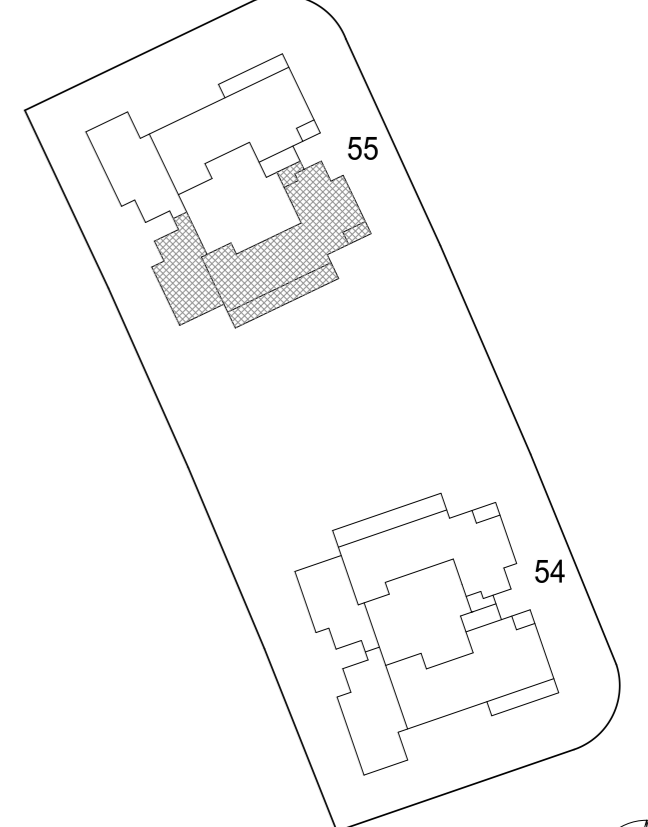
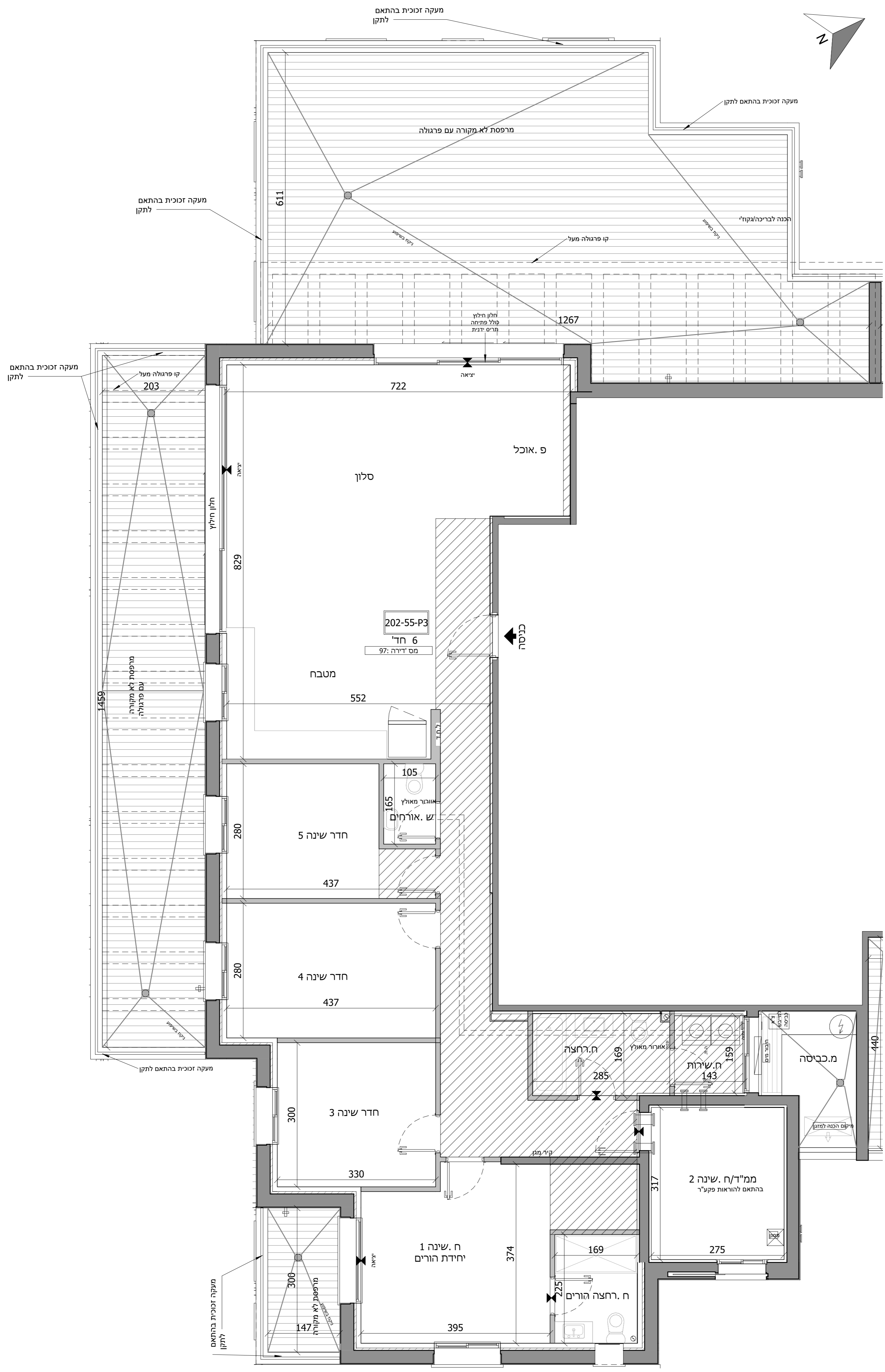
תאריך: 19/04/2023 14:11:36 קב"מ: 1:50

התכנון המוצג הינו ראשוני בלבד, יתכנו שינויים הנוגעים למעטפת הבניין, חומרים, פתחים וכדומה וכן בגרעין המבנה. התוכנית טרם עברו תיאום יוצעים. יתכנו שינויים בכמות החיכוך הממוכנת בעקבות הקלת כחלון ככל ל בעניין בגובה הבניין המתוכנן וגובה הקומות המותנה באישור הועדה המקומית.

חתימת הקונה	תאריך
חתימת הקונה	תאריך
חתימת המוכר	תאריך

מס' חדרים	מספר דירה	קומה
6	97	22

97	98	99	100
93	94	95	96
89	90	91	92
85	86	87	88
81	82	83	84
77	78	79	80
73	74	75	76
69	70	71	72
65	66	67	68
61	62	63	64
57	58	59	60
53	54	55	56
49	50	51	52
45	46	47	48
41	42	43	44
37	38	39	40
31	32	33	34
25	26	27	28
19	20	21	22
13	14	15	16
7	8	9	10
1	2	3	4
5	6	7	8



נוריות שבירו - מגרש 202

מספר בניין: 55 מספר דירה: 97

תאריך: 19/04/2023 14:11:44 קב"מ: 1 : 50

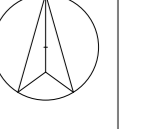
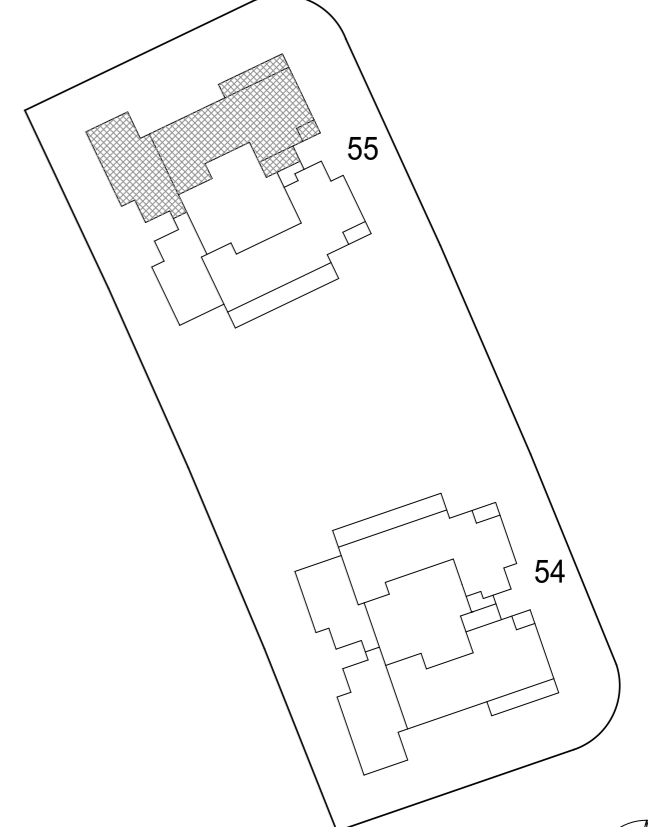
התכנון והפיקוח הינו ראשוני בלבד, ייתכן שיחידים נוספים למעטפת הבניין, ותמרים, פרחים וכדומה ינו בגינת המגורים. התוכנית אינה נכנסת לתוקף עד אשר ייבצעו את כל עבודות הבנייה והתשתית הנדרשות. ככל ל בעיני בוגרי הבניין המתכננים ונציגי הקונסולטנטים באישור העירייה המקומית.

חתימת הקונה	תאריך
חתימת הקונה	תאריך
חתימת המוכר	תאריך

מס' חדרים	מספר דירה	קומה
6	98	22

97	98				22
93	94	95	96	96	21
89	90	91	92	92	20
85	86	87	88	88	19
81	82	83	84	84	18
77	78	79	80	80	17
73	74	75	76	76	16
69	70	71	72	72	15
65	66	67	68	68	14
61	62	63	64	64	13
57	58	59	60	60	12
53	54	55	56	56	11
49	50	51	52	52	10
45	46	47	48	48	9
41	42	43	44	44	8
37	38	39	40	40	7
31	32	33	34	35	6
25	26	27	28	29	5
19	20	21	22	23	4
13	14	15	16	17	3
7	8	9	10	11	2
1	2	3	4	5	1

קרקע
-1
-2



נוריות שבירו - מגרש 202

מספר בניין: 55 מספר דירה: 98

תאריך: 19/04/2023 14:11:51 קב"מ: 1 : 50

התכנון והפיקוח הינו ראשוני בלבד, ולכן ישוים הנעשים למעטפת הבניין, והחרימ, פרוחם וכדומה וכן בגיבוי המנהל. התוכנית נוסדה ונכרה ויש להימנע משינויים. תוכני שיויים בסכום רחבית המיועדת עסקות הקלה כוללן: כ"ל בענין בגובה הבניין המתוכנן ונזה הקמות המותרת באישור הרעה המקומית.

תזמנת הקונה	תאריך
תזמנת הקונה	תאריך
תזמנת המוכר	תאריך

