

נוריות

ראשון לציון

רמי שבירו הנדסה בניה והשקעות בע"מ

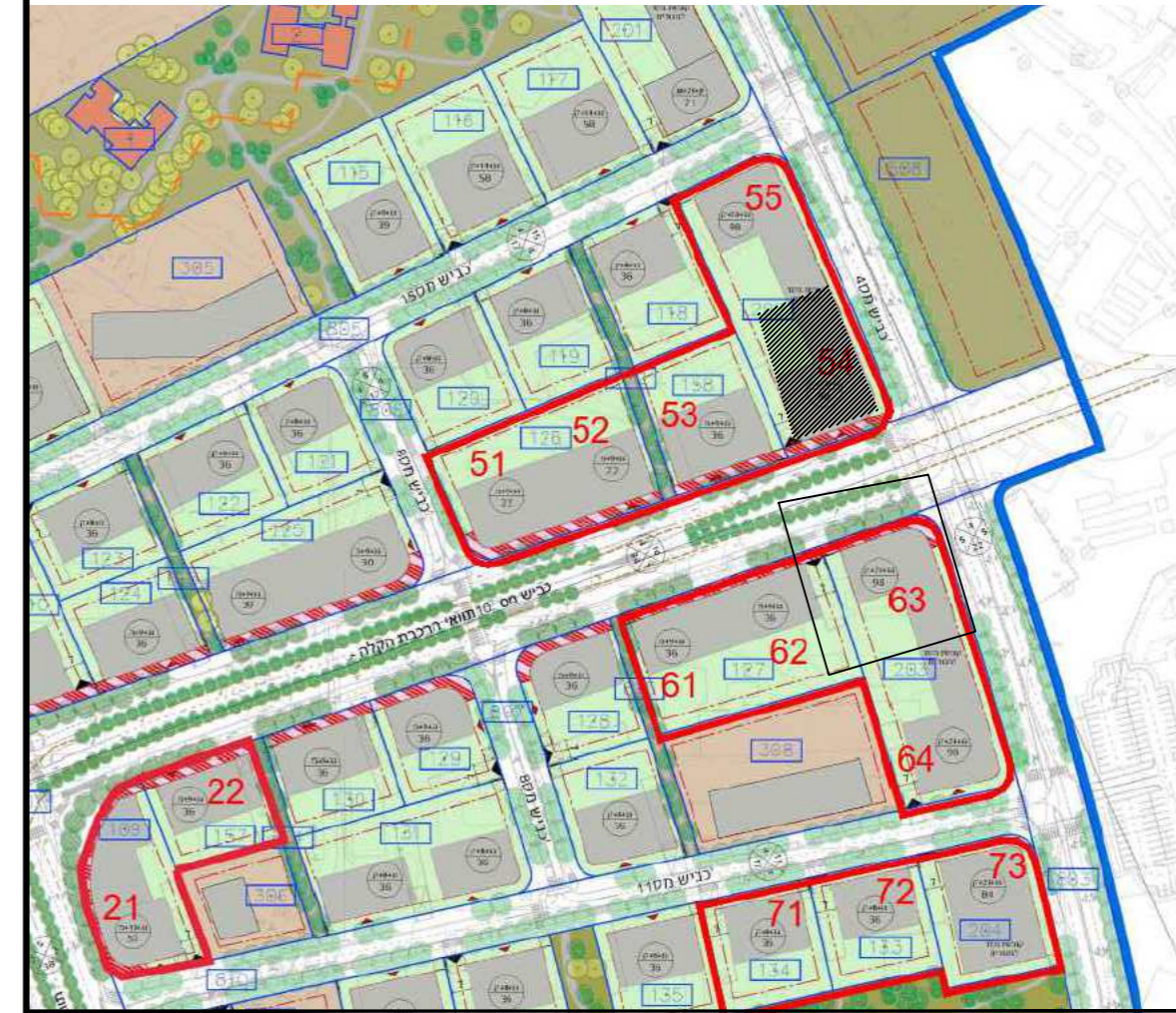
מתחם 5

מגרש : 202
בניין : 54

תכניות מכר
1:50

שבירו - שכונת נוריות

ראשון לציון



מתחם 5

בניין: 54

מגרש: 202

| מקרא - הצעה למיקום בלבד | | | |
|-------------------------|------------|--|------------------------|
| | מבנה מיועד | | צינורות אזורי ממידי |
| | מיקום מוצע | | קולטי שמש מיקום עירוני |
| | מיקום מוצע | | לוח חשמל |
| | מיקום מוצע | | קיר בלוקים קיר בטון |
| | מיקום מוצע | | קולטן |
| | מיקום מוצע | | קולטן |
| | מיקום מוצע | | קולטן |
| | מיקום מוצע | | קולטן |
| | מיקום מוצע | | קולטן |
| | מיקום מוצע | | קולטן |

חתימת הקונה:

דף ראשון - הערות מכר

חתימת המוכר:

מהדורה: 1
תאריך: 28/03/2023



הערות כלליות:

לבניין/רכוש המשותף

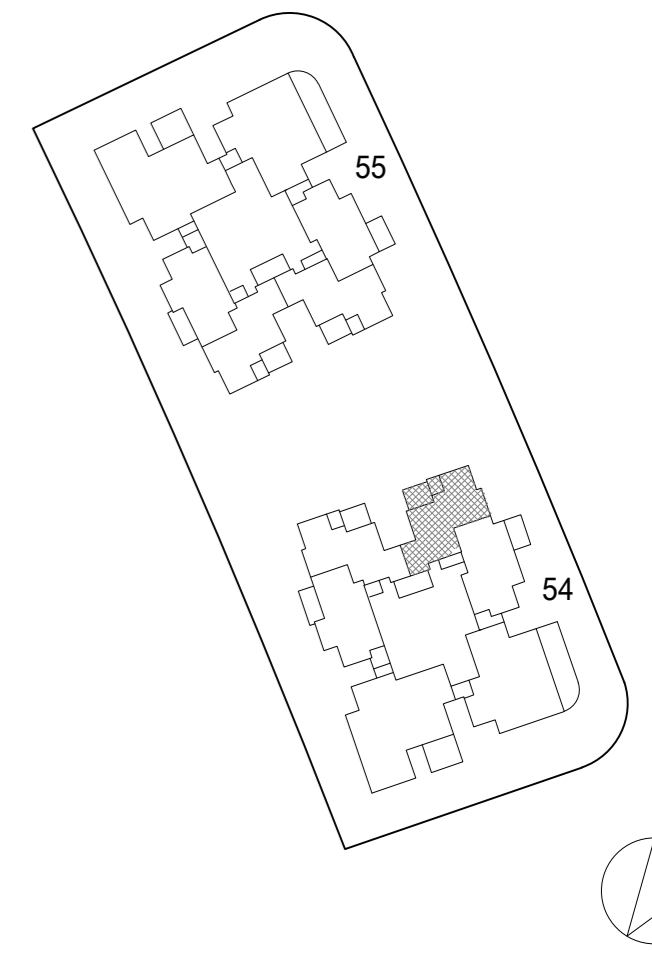
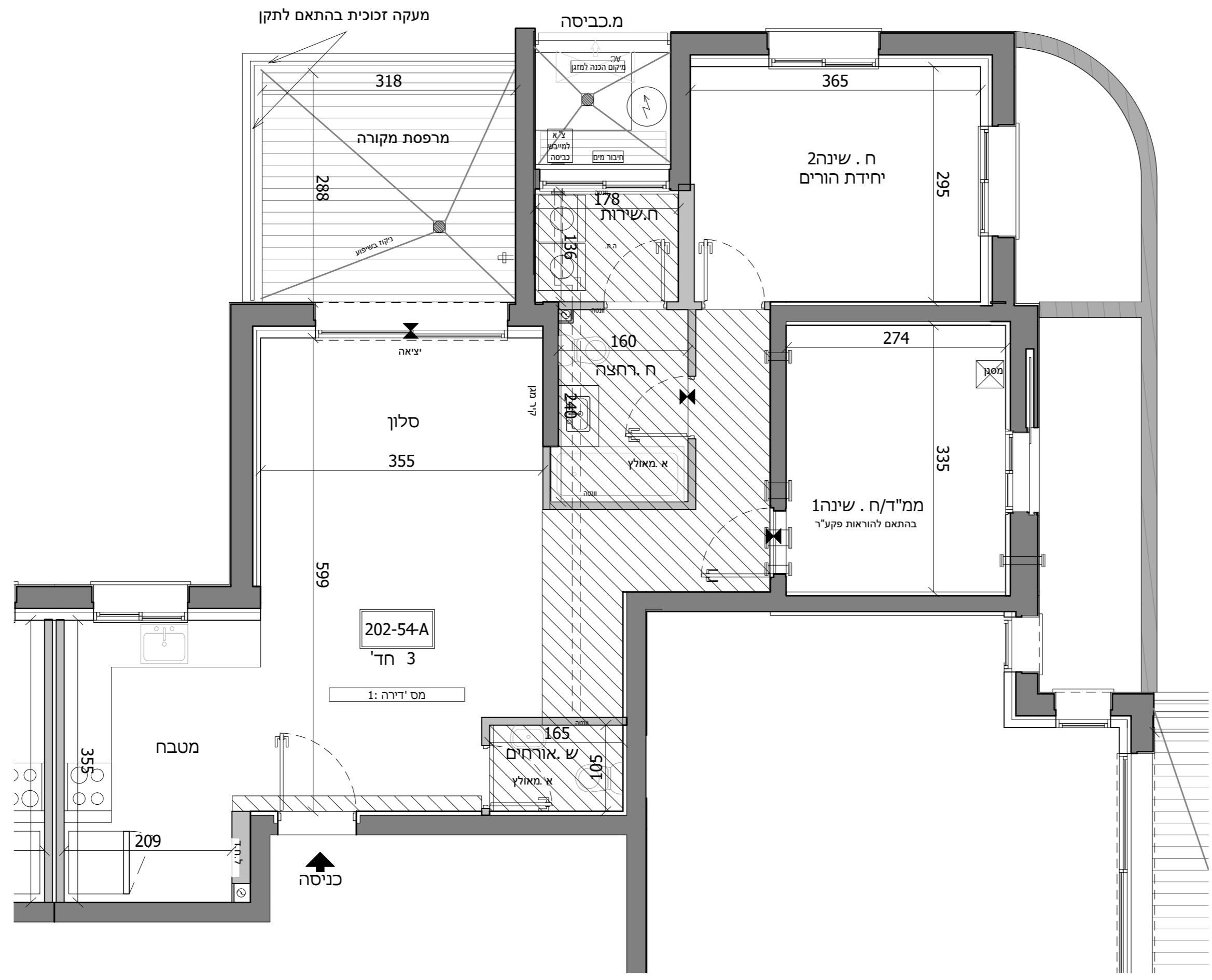
1. התוכנית הינן לפני היתר בניה. יתכנו שינויים והתאמות בעקבות דרישות רשיות, מתכננים ויועצים.
2. פיתוח המגרש, מיקום חניות, אצירת האשפה, מתקני גז, חשמל ותקשורת, ייקבעו סופית ע"י האדריכל, ובהתאם לדרישות הרשויות.
3. גבולות המגרש, מעברים וזיקות הנאה ככל שיהיו, ייקבעו סופית בתשריט לצרכי רישום כפי שתאושר על ידי הרשויות.
4. גבולות המגרש והפיתוח וכן החלקים הצמודים שבתוכנית (ככל שיש כאלו), אינם סופיים וייקבעו סופית רק לאחר גמר הפיתוח.
5. תיתכן העברה גלויה, אנכית/אופקית ובגבהים שונים, למערכות שונות של ביוב, אוורור, ניקוז, בחצרות פרטיות, במחסנים, מעלמתחת חניות ובשטחים משותפים, בנוסף למסומן בתוכנית.
6. בקומת הגג והקרקע ייקבעו מתקנים כגון קולטי שמש, מערכות מיזוג אויר ו/או כל מתקן אחר שיקבע ע"י החברה, ומיועד לשרת את הבניין, ו/או דירות בו, הכול לפי החלטת החברה ו/או לדרישת הרשויות.
7. פני הריצוף במחסנים יתכן ויוגבהו בכ-1 ס"מ מהמעברים.
8. סימון צמחיה, ריצופים וכו' הינם להתרשמות בלבד. את החברה תחייב תוכנית הפיתוח המאושרת בלבד.

בדירה

1. המידות המתוארות בתוכנית הן מידות בניה (ברוטו), מקיר בניה לקיר בניה ו/או קיר מסך (מעל גובה פנלים). המידות הגלויות (נטו) של החללים מתקבלות ע"י החסרת עובי הטיח ו/או החיפוי, בכל צד לפי הצורך.
2. תיתכנה סטיות מהמידות המוצגות בתוכנית גם לאחר הפחתת כאמור, כתוצאה משינויים, הנובעים מאילוץ התכנון והביצוע, לרבות הכנסת עמודים קורות או צנרת, או כתוצאה מתיאום בין הדרישות ההנדסיות והמפרטים הטכניים, וכן כתוצאה מדרישות הרשויות, או ממגבלות של דיוק בביצוע וכו"ב.
3. לפי צו מכר דירות (טופס של מפרט) התשל"ד - 1974, הסטיות במידות כאמור לא ייחשבו כסטייה ו/או, אי התאמה מתיאור זה ובתנאי שלא יעלו על 2% משטח הדירה (למעט שטח חצר שבה מותרת סטייה בשיעור של עד 5%).
4. עקב מיקום המזגנים, תעלות מיזוג אויר, מערכות לאוורור מכני, מתזים, גלאים (באם קיימים) ומערכות, יתכן שיעשו הנמכות תקרה מתחת לתקרת הבטון, שלא בהכרח יסומנו בתכניות.
5. מיקום הנמכות התקרה, במידה וקיימות במפרט ו/או בתכנית כל שהיא, יכול להשתנות בהתאם לצורך עפ"י קביעת האדריכל ותתכנה הנמכות נוספות מעבר למסומן בתכניות.
6. בחלון המשמש כ"פתח חילוף" אין לקבוע סורג קבוע.
7. מיקום צינורות אוורור ושחרור אוויר בממ"דים ומיקום מתקן הסינון יכול להשתנות בהתאם ולהנחיית פיקוד העורף.
8. מיקומם הסופי של ההכנות למזגנים והמתזים ייקבע עפ"י קביעת המתכננים.
9. מיקומם הסופי של צנרת מי גשם, צנרת ניקוז, קולטי ביוב ופתחי ביקורת, ברצפה ו/או תיקרה ו/או בקירות ו/או ליד הקירות, ייקבע עפ"י קביעת המתכננים.
10. קבועות הסניטציה (ברזים, כיורים, אסלות, אמבטיים וכו') המופיעות בתוכנית זו הינן להמחשה בלבד. אין להתייחס למידותיהן, מיקומן המדויק או צורתן, אלא למפרט במפרט בלבד.
11. ריהוט ו/או אבזור ו/או מכשור ו/או כל פרט אחר שלא צוין במפרט המכר, והמופיעים בתוכנית כגון: כיריים, מקרר, מדיח כלים, מסגרת כביסה וכו', משורטטים לצורך המחשה בלבד וכהצעה למיקומם בלבד, ואינם כלולים במחיר הדירה.
12. ככל שמסומנים בתוכניות, ככולן או בחלקן פרטי בליטות ו/או שקעים הנובעים מתכנון וביצוע של עבודות הבניה, הקונסטרוקציה והמערכות, כגון עמודים, קורות, קווי צנרת (גליליים ו/או מכוסים) וכו', מובהר כי מיקומם אינו סופיים ויכול להשתנות בהתאם לקביעת המתכננים ו/או הרשויות, והקונה מאשר כי לא תהיה לו כל טענה ו/או דרישה בקשר עם כך.
13. לפני הזמנת ריהוט המשתלב בחדרים ובבניה, (כגון ריהוט קבוע, ארונות קיר, ארונות מטבח, ארונות רחצה וכו'), יש לקחת מידות בפועל באתר, רק לאחר ביצוע הבניה בפועל ולאחר גמר הטיח ו/או החיפויים. אין לבצע הזמנות לריהוט או ציוד על סמך תכנית זו.
14. ייתכנו שינויים בפתחים, בגודלם, מיקומם, כיוון פתיחתם של דלתות/חלונות, מידתם או צורתם, לרבות שינויים בחזיתות בהם פתחים אלו ממוקמים.
15. ביציאה למרפסות פתוחות-אפשר שיהיה סף/מדרגה, עד 20 ס"מ מפרש גובה בין שני מפלסי הריצוף הסמוכים.
16. פני הריצוף בתוך הדירה מוגבהים כ-1 ס"מ מפני הריצוף במבואה חיצונית.
17. פני הריצוף בתוך הממ"ד מוגבהים כ-2 ס"מ מפני הריצוף בדירה.
18. פני הריצוף בתוך חדר/הרחצה מוגבהים כ-1 ס"מ מפני הריצוף בדירה.
19. סימון המטבח הינו רעיוני, דגם ואורך הארונות ייקבעו בהתאם למצוין במפרט המכר.
20. כיוון פתיחת חלונות/דלתות, לרבות מס' כנפיים, המוצגים בתוכנית הינם להמחשה בלבד. הביצוע בפועל יעשה לפי הנחיות יועץ אלומיניום.
21. סימון "משטח מרוצף" בשטחים פרטיים מחוץ לדירות, הינו להתרשמות בלבד, הביצוע בפועל יהיה לפי החלטת החברה ובהתאם למפרט, ככול שצוין בו.
22. במקרה של סתירה בין התכנית למפרט המכר - ייקבע מפרט המכר.

| | | |
|-----------|-----------|------|
| מס' חדרים | מספר דירה | קומה |
| 6 | 1 | 1 |

| | | | | |
|----|----|----|----|---------|
| 97 | | 98 | | גג טכני |
| 93 | 94 | 95 | 96 | 22 |
| 89 | 90 | 91 | 92 | 21 |
| 85 | 86 | 87 | 88 | 20 |
| 81 | 82 | 83 | 84 | 19 |
| 77 | 78 | 79 | 80 | 18 |
| 73 | 74 | 75 | 76 | 17 |
| 69 | 70 | 71 | 72 | 16 |
| 65 | 66 | 67 | 68 | 15 |
| 61 | 62 | 63 | 64 | 14 |
| 57 | 58 | 59 | 60 | 13 |
| 53 | 54 | 55 | 56 | 12 |
| 49 | 50 | 51 | 52 | 11 |
| 45 | 46 | 47 | 48 | 10 |
| 41 | 42 | 43 | 44 | 9 |
| 37 | 38 | 39 | 40 | 8 |
| 31 | 32 | 33 | 34 | 7 |
| 25 | 26 | 27 | 28 | 6 |
| 19 | 20 | 21 | 22 | 5 |
| 13 | 14 | 15 | 16 | 4 |
| 7 | 8 | 9 | 10 | 3 |
| 1 | 2 | 3 | 4 | 2 |
| | | | | 1 |
| | | | | קרקע |
| | | | | -1 |
| | | | | -2 |



נוריות שבירו - מגרש 202

מספר בניין: 54 מספר דירה: 1

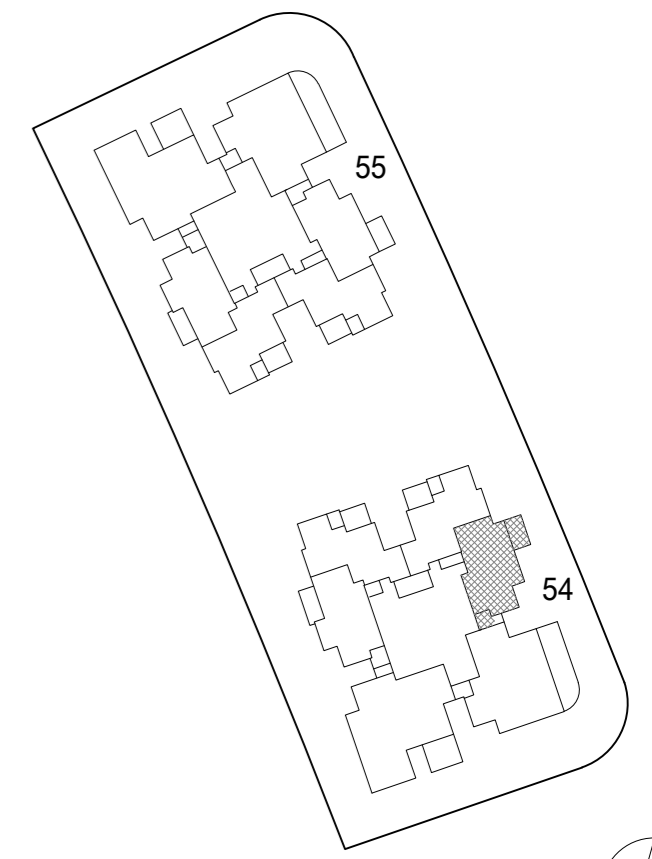
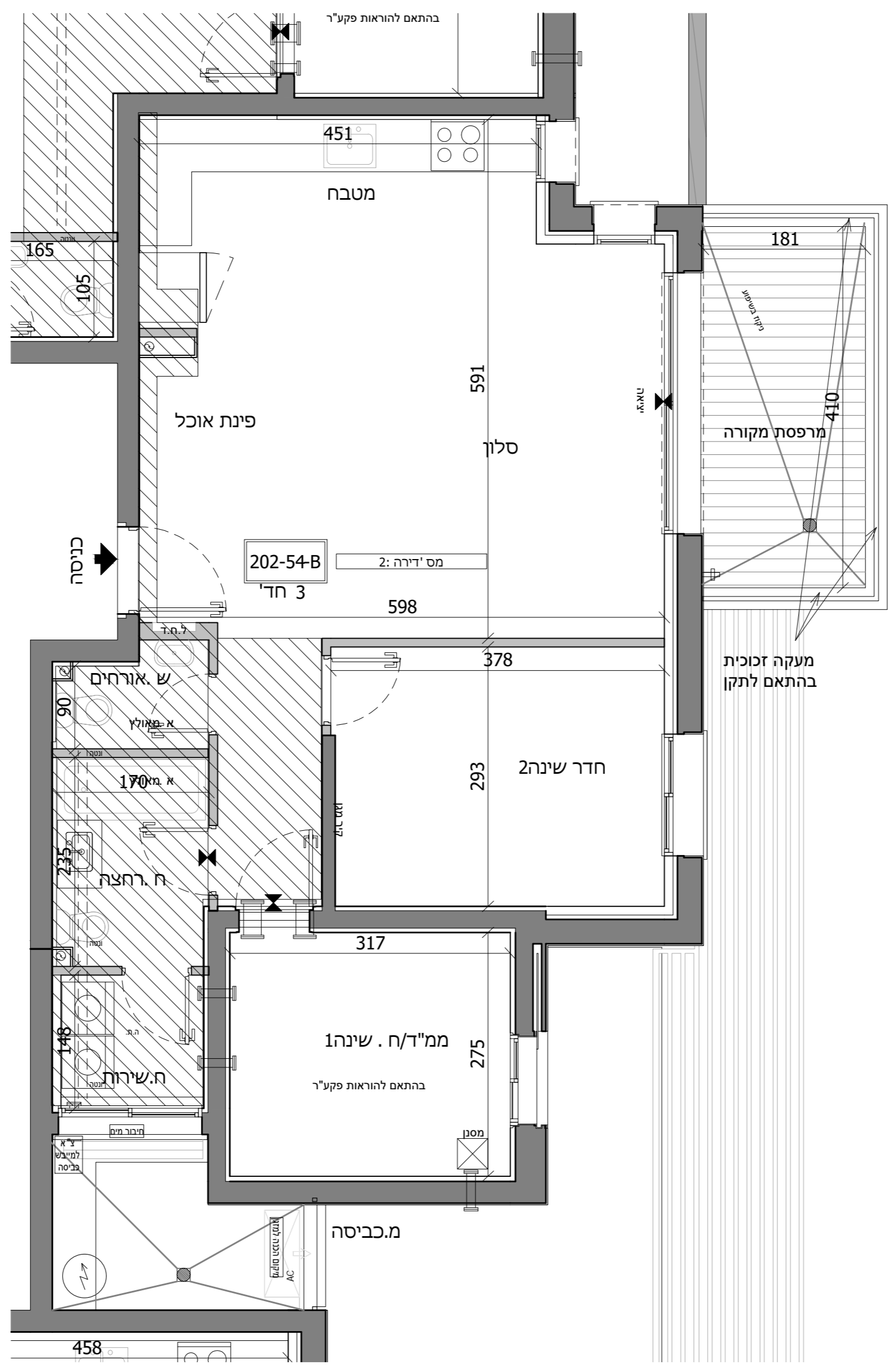
קב"מ: 1 : 50 תא 18/04/2023 18:27:42

התכנון המוצג הינו ראשוני בלבד, יתכנו שניונים הנוגעים למעטפת הבניין, חומרים, פתחים וכדומה וכן בגרעין המבנה. התוכנית טרם עברו תיאום ייעוץ. יתכנו שניונים בכמות הוכחות המתוכננות בעקבות הקלת כחלון כ" ל בעניין בגובה הבניין המתוכנן וגובה הקומות המתונה באישור הועדה המקומית.

| | |
|-------------|-------|
| חתימת הקונה | תאריך |
| חתימת הקונה | תאריך |
| חתימת המוכר | תאריך |

| | | |
|-----------|-----------|------|
| מס' חדרים | מספר דירה | קומה |
| 3 | 2 | 1 |

| | | | | |
|----|----|----|----|---------|
| | | | | גג טכני |
| 97 | | 98 | | 22 |
| 93 | 94 | 95 | 96 | 21 |
| 89 | 90 | 91 | 92 | 20 |
| 85 | 86 | 87 | 88 | 19 |
| 81 | 82 | 83 | 84 | 18 |
| 77 | 78 | 79 | 80 | 17 |
| 73 | 74 | 75 | 76 | 16 |
| 69 | 70 | 71 | 72 | 15 |
| 65 | 66 | 67 | 68 | 14 |
| 61 | 62 | 63 | 64 | 13 |
| 57 | 58 | 59 | 60 | 12 |
| 53 | 54 | 55 | 56 | 11 |
| 49 | 50 | 51 | 52 | 10 |
| 45 | 46 | 47 | 48 | 9 |
| 41 | 42 | 43 | 44 | 8 |
| 37 | 38 | 39 | 40 | 7 |
| 31 | 32 | 33 | 34 | 6 |
| 25 | 26 | 27 | 28 | 5 |
| 19 | 20 | 21 | 22 | 4 |
| 13 | 14 | 15 | 16 | 3 |
| 7 | 8 | 9 | 10 | 2 |
| 1 | 2 | 3 | 4 | 1 |
| | | | | קרקע |
| | | | | -1 |
| | | | | -2 |



נוריות שבירו - מגרש 202

מספר בניין: 54 מספר דירה: 2

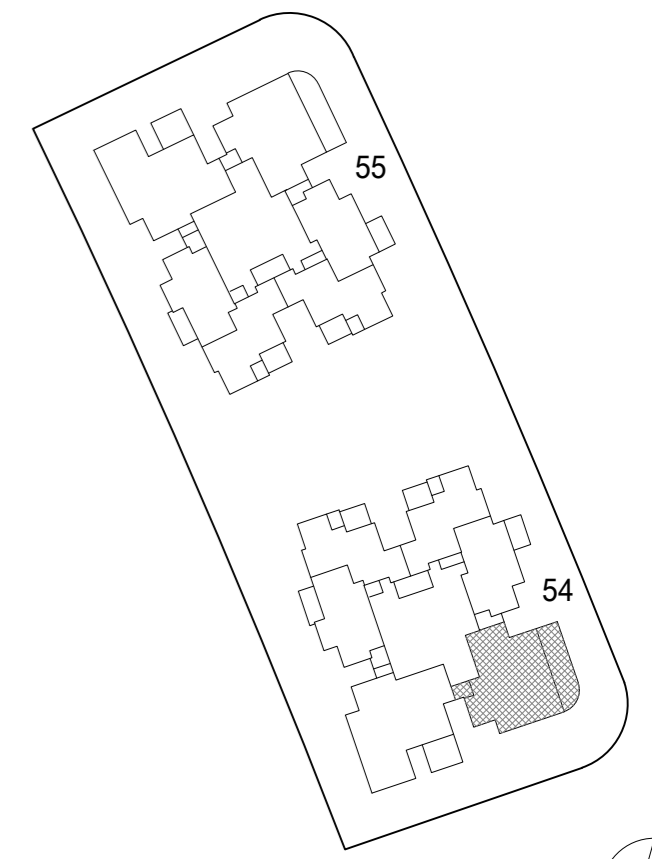
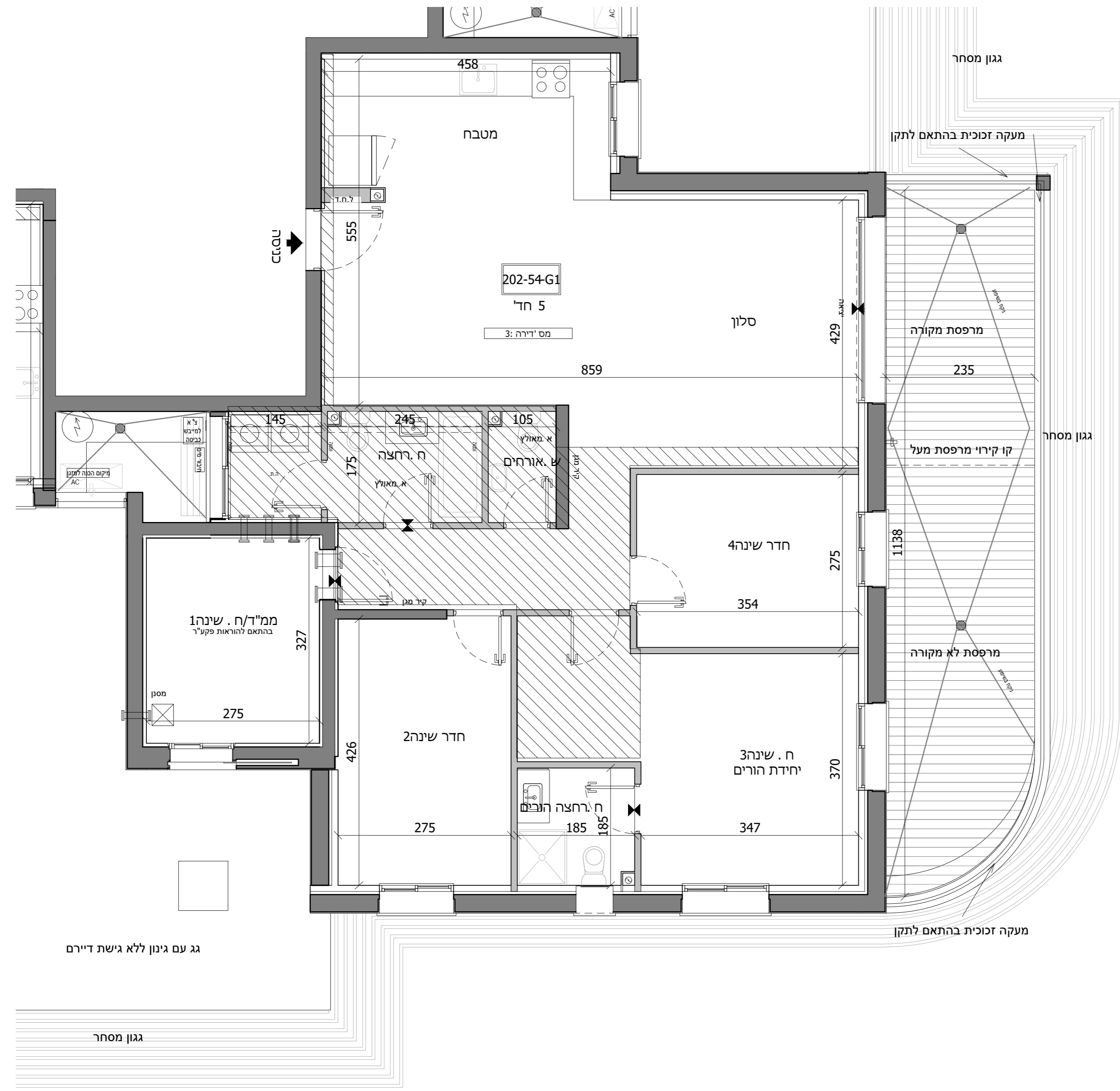
קב"מ: 1 : 50 תא 18/04/2023 18:27:46

התכנון המוצג הינו ראשוני בלבד, יתכנו שניונים הנוגעים למעטפת הבניין, חומרים, פתחים וכדומה וכן בגרעין המבנה. התוכנית טרם עברו תיאום ייעוץ. יתכנו שניונים בכמות הזכוכית המתוכננת בעקבות הקלת כחלון כ" ל בעניין בגובה הבניין המתוכנן וגובה הקומות המתנה באישור הועדה המקומית.

| | |
|-------------|-------|
| חתימת הקונה | תאריך |
| חתימת הקונה | תאריך |
| חתימת המוכר | תאריך |

| | | |
|-----------|-----------|------|
| מס' חדרים | מספר דירה | קומה |
| 3 | 3 | 1 |

| | | | | |
|----|----|----|----|---------|
| 97 | | 98 | | גג טכני |
| 93 | 94 | 95 | 96 | 22 |
| 89 | 90 | 91 | 92 | 21 |
| 85 | 86 | 87 | 88 | 20 |
| 81 | 82 | 83 | 84 | 19 |
| 77 | 78 | 79 | 80 | 18 |
| 73 | 74 | 75 | 76 | 17 |
| 69 | 70 | 71 | 72 | 16 |
| 65 | 66 | 67 | 68 | 15 |
| 61 | 62 | 63 | 64 | 14 |
| 57 | 58 | 59 | 60 | 13 |
| 53 | 54 | 55 | 56 | 12 |
| 49 | 50 | 51 | 52 | 11 |
| 45 | 46 | 47 | 48 | 10 |
| 41 | 42 | 43 | 44 | 9 |
| 37 | 38 | 39 | 40 | 8 |
| 31 | 32 | 33 | 34 | 7 |
| 25 | 26 | 27 | 28 | 6 |
| 19 | 20 | 21 | 22 | 5 |
| 13 | 14 | 15 | 16 | 4 |
| 7 | 8 | 9 | 10 | 3 |
| 1 | 2 | 3 | 4 | 2 |
| | | | | 1 |
| | | | | קרקע |
| | | | | -1 |
| | | | | -2 |



נוריות שבירו - מגרש 202

מספר בניין: 54 מספר דירה: 3

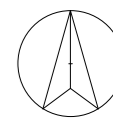
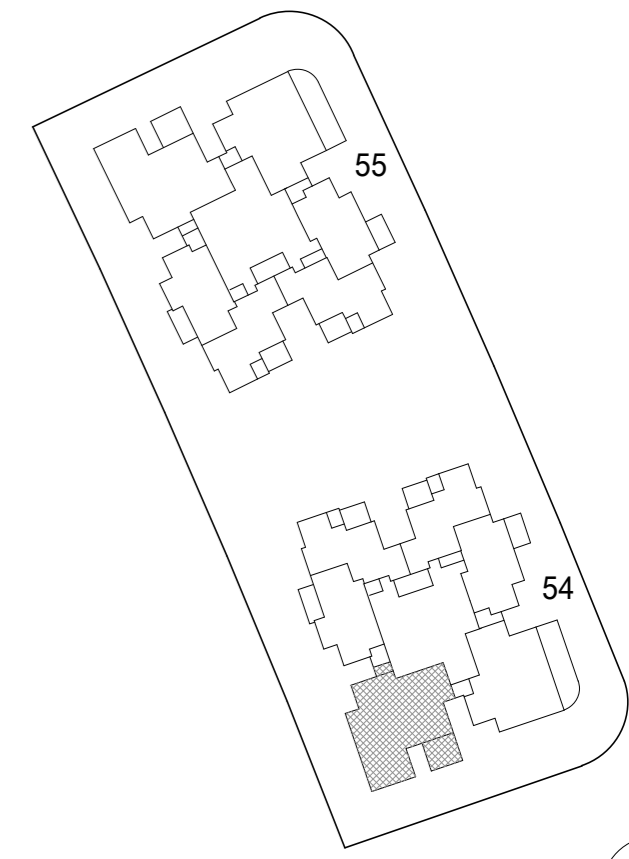
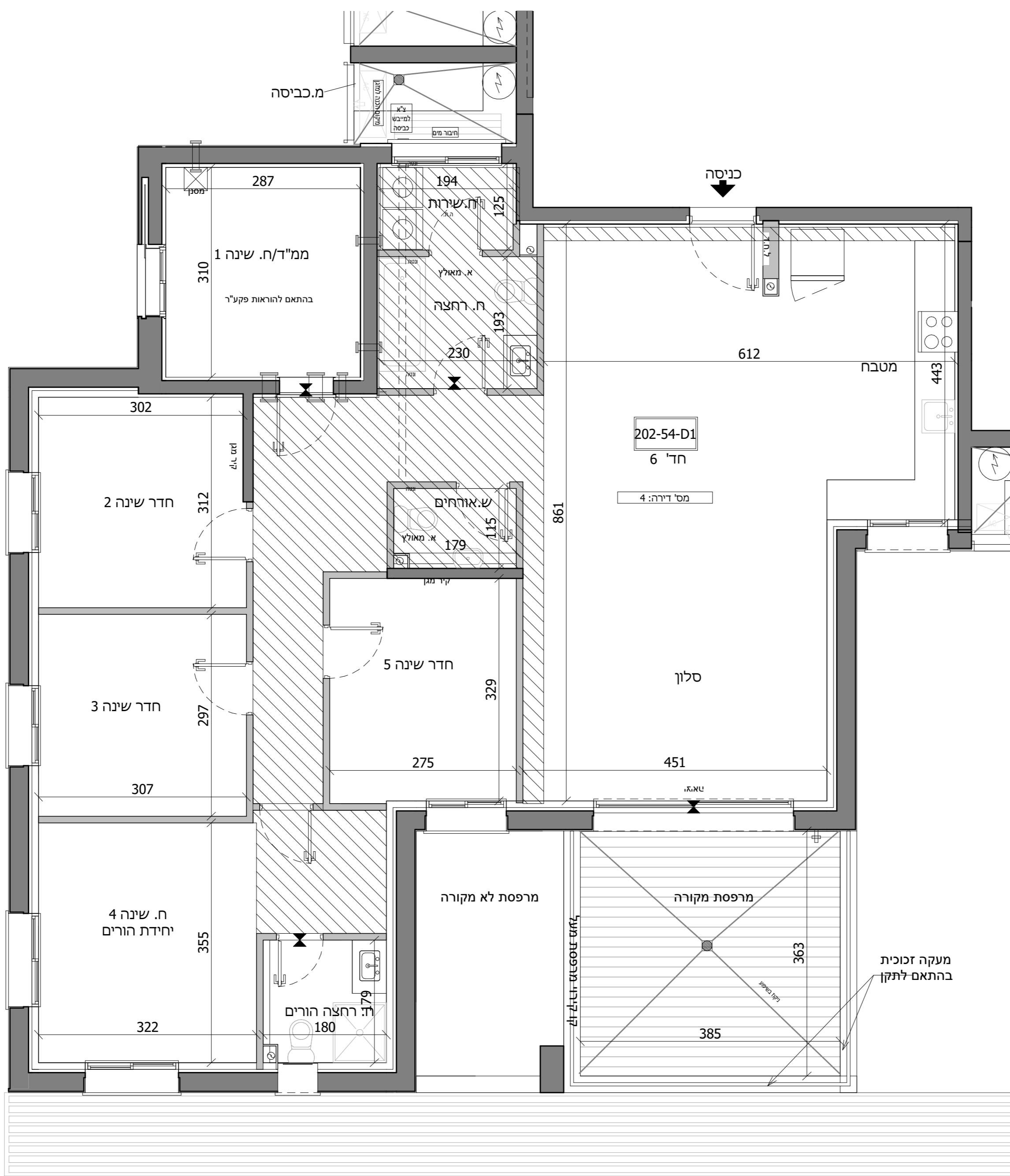
קב"מ: 1 : 50 תא: 09:26:56 02/04/2023

התכנון המוצג הינו ראשוני בלבד, יתכנו שנייה הנוגעים למעטפת הבניין, חומרים, פתחים וכדומה וכן בגרעין המבנה. התוכנית טרם עברו תיאום ייעוץ. יתכנו שנייה בכמות הזכויות המתוכננות בעקבות הקלת כחלון כ"ל בעניין בגובה הבניין המתוכנן וגובה הקומות המתנה באישור הוועדה המקומית.

| | |
|-------------|-------|
| חתימת הקונה | תאריך |
| חתימת הקונה | תאריך |
| חתימת המוכר | תאריך |

| | | |
|-----------|-----------|------|
| מס' חדרים | מספר דירה | קומה |
| 6 | 4 | 1 |

| | | | | |
|----|----|----|----|---------|
| 97 | | 98 | | גג טכני |
| 93 | 94 | 95 | 96 | 22 |
| 89 | 90 | 91 | 92 | 21 |
| 85 | 86 | 87 | 88 | 20 |
| 81 | 82 | 83 | 84 | 19 |
| 77 | 78 | 79 | 80 | 18 |
| 73 | 74 | 75 | 76 | 17 |
| 69 | 70 | 71 | 72 | 16 |
| 65 | 66 | 67 | 68 | 15 |
| 61 | 62 | 63 | 64 | 14 |
| 57 | 58 | 59 | 60 | 13 |
| 53 | 54 | 55 | 56 | 12 |
| 49 | 50 | 51 | 52 | 11 |
| 45 | 46 | 47 | 48 | 10 |
| 41 | 42 | 43 | 44 | 9 |
| 37 | 38 | 39 | 40 | 8 |
| 31 | 32 | 33 | 34 | 7 |
| 25 | 26 | 27 | 28 | 6 |
| 19 | 20 | 21 | 22 | 5 |
| 13 | 14 | 15 | 16 | 4 |
| 7 | 8 | 9 | 10 | 3 |
| 1 | 2 | 3 | 4 | 2 |
| 1 | 2 | 3 | 4 | 1 |
| | | | | קרקע |
| | | | | -1 |
| | | | | -2 |



נוריות שבירו - מגרש 202

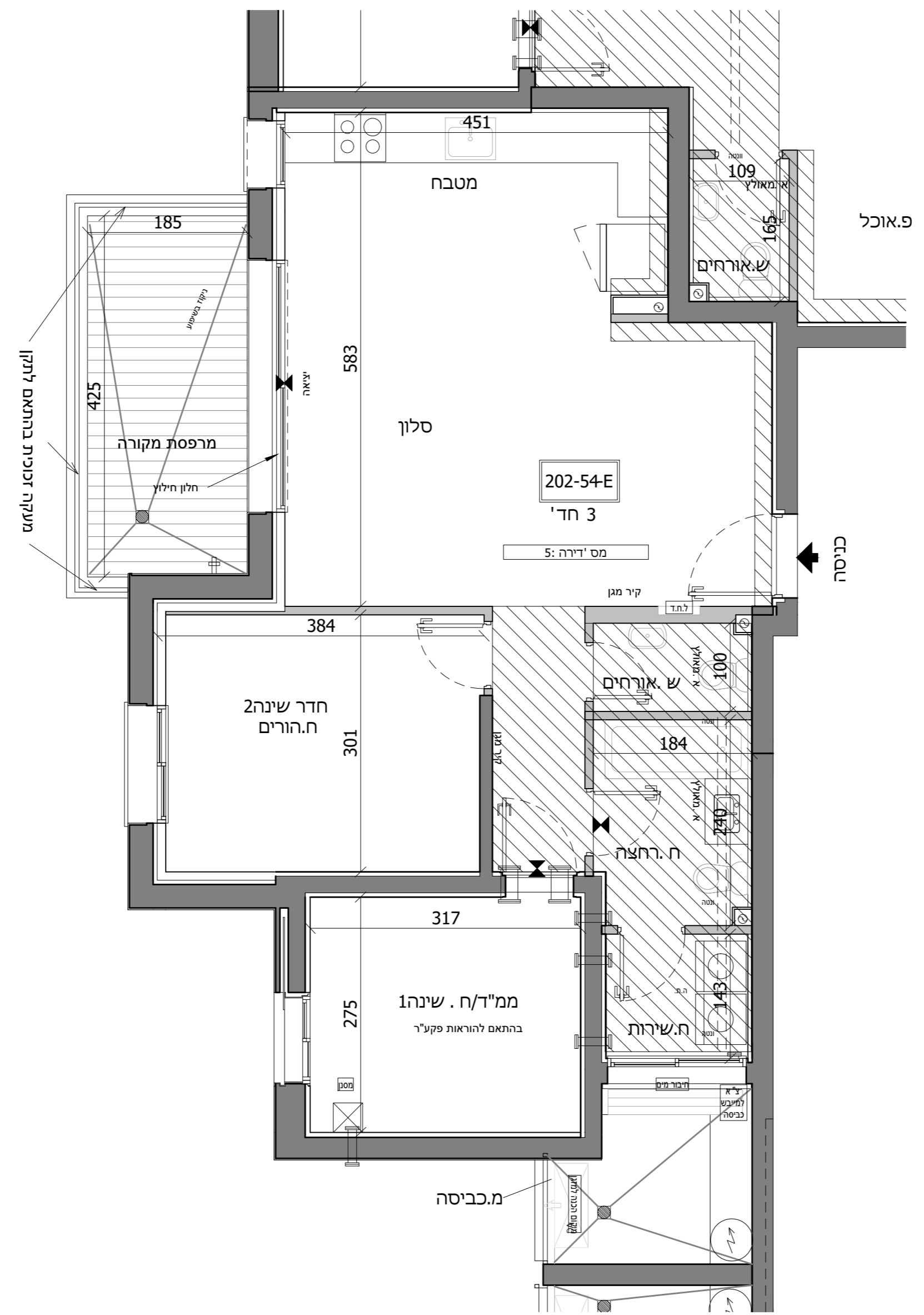
מספר בניין: 54 מספר דירה: 4

תאריך: 21/05/2023 17:37:34 קב"מ: 1 : 50

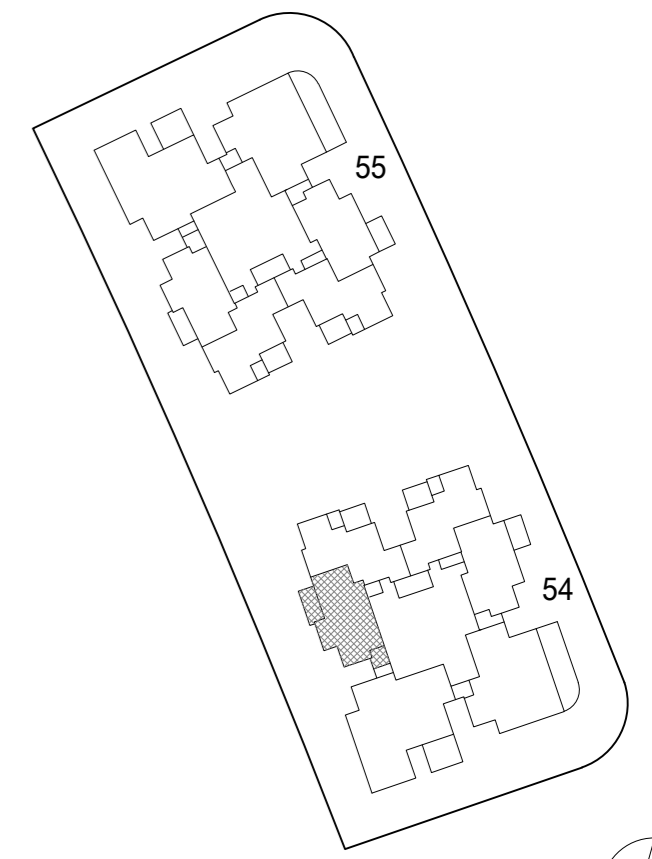
התכנון המוצג הינו ראשוני בלבד, יתכנו שינויים הנוגעים למעטפת הבניין, חומרים, פתחים וכדומה וכן בגרעין המבנה. החוכיות טרם עברו תיאום ייעוץ יתכנו שינויים בכמות החוכיות הממוכנות בעקבות הקלת כחלון כבלי בעניין בגובה הבניין המתוכנן וגובה הקומות המתנה באישור הועדה המקומית.

| | |
|-------------|-------|
| חתימת הקונה | תאריך |
| חתימת הקונה | תאריך |
| חתימת המוכר | תאריך |

| | | |
|-----------|-----------|------|
| מס' חדרים | מספר דירה | קומה |
| 3 | 5 | 1 |



| | | | | |
|----|----|----|----|---------|
| 97 | 98 | | | גג טכני |
| 93 | 94 | 95 | 96 | 22 |
| 89 | 90 | 91 | 92 | 21 |
| 85 | 86 | 87 | 88 | 20 |
| 81 | 82 | 83 | 84 | 19 |
| 77 | 78 | 79 | 80 | 18 |
| 73 | 74 | 75 | 76 | 17 |
| 69 | 70 | 71 | 72 | 16 |
| 65 | 66 | 67 | 68 | 15 |
| 61 | 62 | 63 | 64 | 14 |
| 57 | 58 | 59 | 60 | 13 |
| 53 | 54 | 55 | 56 | 12 |
| 49 | 50 | 51 | 52 | 11 |
| 45 | 46 | 47 | 48 | 10 |
| 41 | 42 | 43 | 44 | 9 |
| 37 | 38 | 39 | 40 | 8 |
| 31 | 32 | 33 | 34 | 7 |
| 25 | 26 | 27 | 28 | 6 |
| 19 | 20 | 21 | 22 | 5 |
| 13 | 14 | 15 | 16 | 4 |
| 7 | 8 | 9 | 10 | 3 |
| 1 | 2 | 3 | 4 | 2 |
| | | | | 1 |
| | | | | קרקע |
| | | | | -1 |
| | | | | -2 |



נוריות שבירו - מגרש 202

מספר בניין: 54 מספר דירה: 5

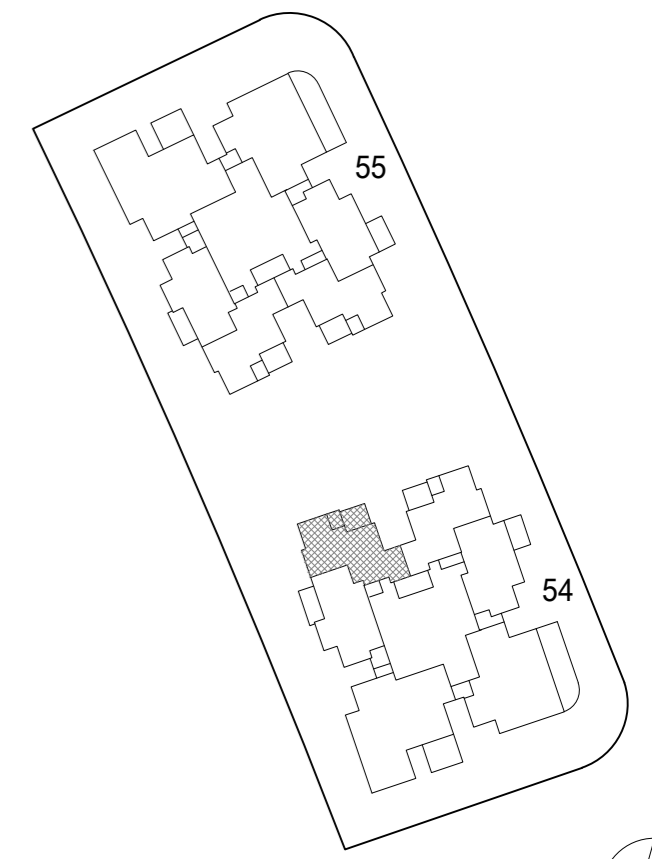
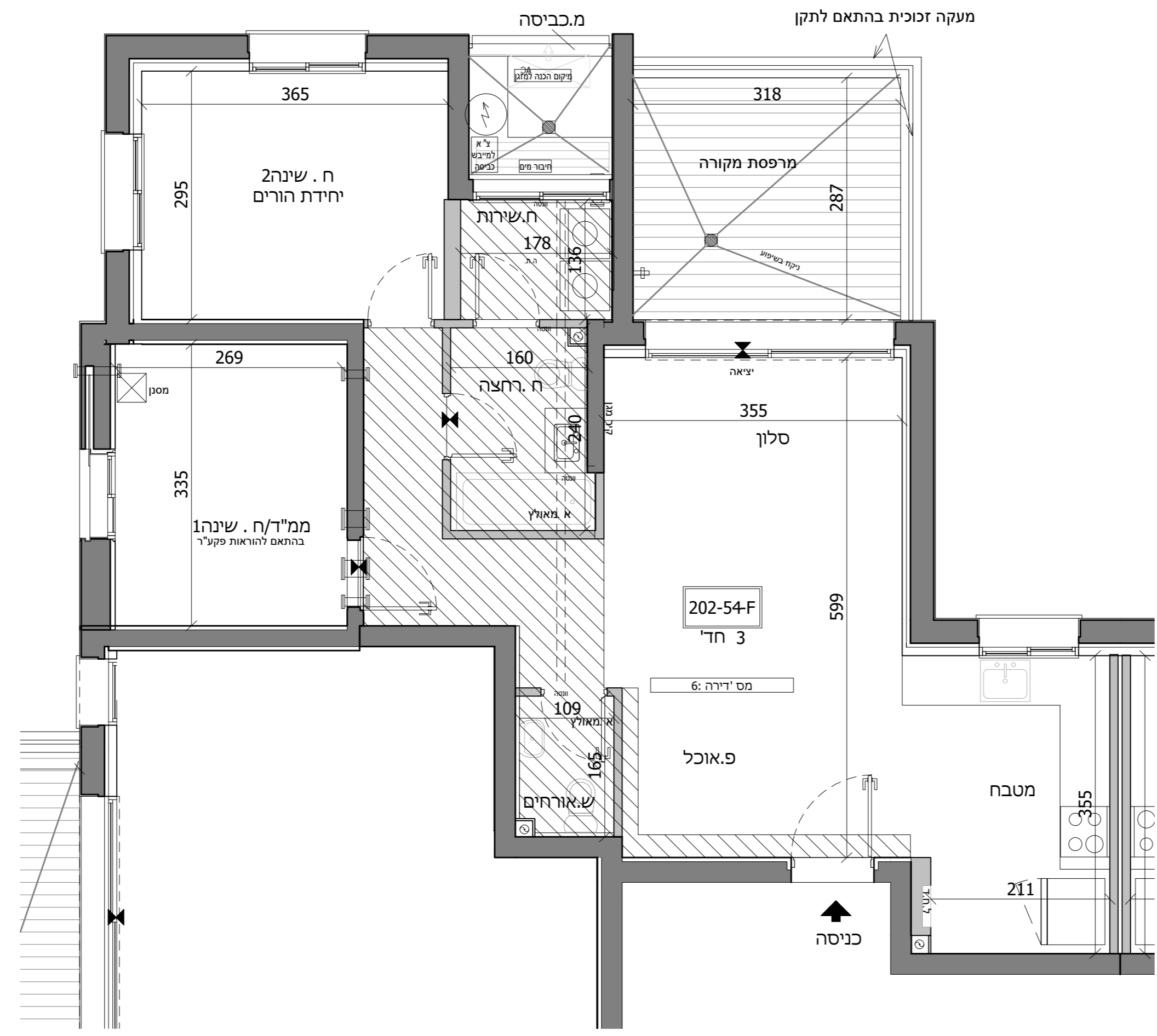
קב"מ: 1 : 50 תא: 18/04/2023 18:27:57

התכנון המוצג הינו ראשוני בלבד, יתכנו שניונים הנוגעים למעטפת הבניין, חומרים, פתחים וכדומה וכן בגרעין המבנה. התוכנית טרם עברו תיאום ייעוץ. יתכנו שניונים בכמות הכוללת המתוכננת בעקבות הקלת כחלון כ"י בעניין בגובה הבניין המתוכנן וגובה הקומות המתונה באישור הוועדה המקומית.

| | |
|-------------|-------|
| חתימת הקונה | תאריך |
| חתימת הקונה | תאריך |
| חתימת המוכר | תאריך |

| | | |
|-----------|-----------|------|
| מס' חדרים | מספר דירה | קומה |
| 3 | 6 | 1 |

| | | | | | | |
|----|----|----|----|----|----|---------|
| | | 97 | | 98 | | גג טכני |
| | | | | | | 22 |
| 93 | 94 | 95 | 96 | | | 21 |
| 89 | 90 | 91 | 92 | | | 20 |
| 85 | 86 | 87 | 88 | | | 19 |
| 81 | 82 | 83 | 84 | | | 18 |
| 77 | 78 | 79 | 80 | | | 17 |
| 73 | 74 | 75 | 76 | | | 16 |
| 69 | 70 | 71 | 72 | | | 15 |
| 65 | 66 | 67 | 68 | | | 14 |
| 61 | 62 | 63 | 64 | | | 13 |
| 57 | 58 | 59 | 60 | | | 12 |
| 53 | 54 | 55 | 56 | | | 11 |
| 49 | 50 | 51 | 52 | | | 10 |
| 45 | 46 | 47 | 48 | | | 9 |
| 41 | 42 | 43 | 44 | | | 8 |
| 37 | 38 | 39 | 40 | | | 7 |
| 31 | 32 | 33 | 34 | 35 | 36 | 6 |
| 25 | 26 | 27 | 28 | 29 | 30 | 5 |
| 19 | 20 | 21 | 22 | 23 | 24 | 4 |
| 13 | 14 | 15 | 16 | 17 | 18 | 3 |
| 7 | 8 | 9 | 10 | 11 | 12 | 2 |
| 1 | 2 | 3 | 4 | 5 | 6 | 1 |
| | | | | | | קרקע |
| | | | | | | -1 |
| | | | | | | -2 |



נוריות שבירו - מגרש 202

מספר בניין: 54 מספר דירה: 6

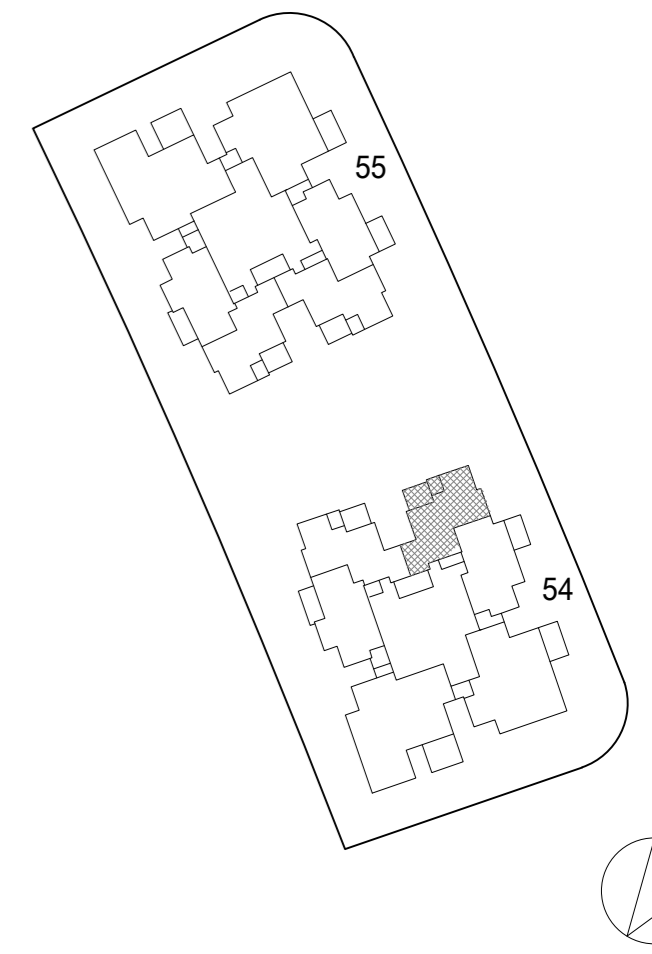
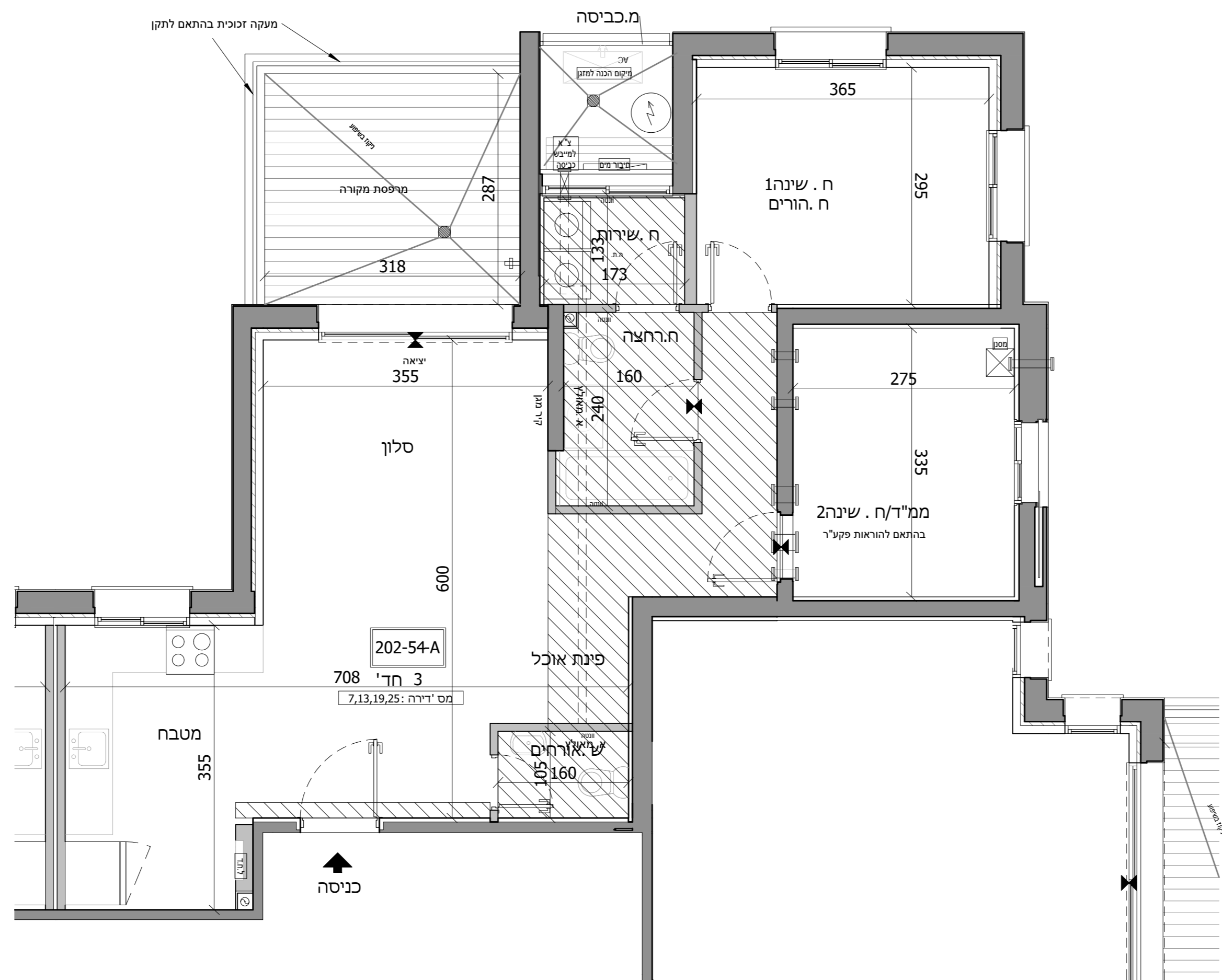
קב"מ: 1 : 50 תא: 18/04/2023 18:27:59

התכנון המוצג הינו ראשוני בלבד, יתכנו שניונים הנוגעים למעטפת הבניין, חומרים, פתחים וכדומה וכן בגרעין המבנה. התוכנית טרם עברו תיאום ייעוץ. יתכנו שניונים בכמות הוכחות המתוכננות בעקבות הקלת כחלון כ"י בעניין בגובה הבניין המתוכנן וגובה הקומות המתונה באישור הועדה המקומית.

| | |
|-------------|-------|
| חתימת הקונה | תאריך |
| חתימת הקונה | תאריך |
| חתימת המוכר | תאריך |

| | | |
|-----------|------------|------|
| מס' חדרים | מספר דירה | קומה |
| 3 | 7,13,19,25 | 2-5 |

| | | | | |
|----|----|----|----|---------|
| 97 | | 98 | | גג טכני |
| 93 | 94 | 95 | 96 | 22 |
| 89 | 90 | 91 | 92 | 21 |
| 85 | 86 | 87 | 88 | 20 |
| 81 | 82 | 83 | 84 | 19 |
| 77 | 78 | 79 | 80 | 18 |
| 73 | 74 | 75 | 76 | 17 |
| 69 | 70 | 71 | 72 | 16 |
| 65 | 66 | 67 | 68 | 15 |
| 61 | 62 | 63 | 64 | 14 |
| 57 | 58 | 59 | 60 | 13 |
| 53 | 54 | 55 | 56 | 12 |
| 49 | 50 | 51 | 52 | 11 |
| 45 | 46 | 47 | 48 | 10 |
| 41 | 42 | 43 | 44 | 9 |
| 37 | 38 | 39 | 40 | 8 |
| 31 | 32 | 33 | 34 | 7 |
| 25 | 26 | 27 | 28 | 6 |
| 19 | 20 | 21 | 22 | 5 |
| 13 | 14 | 15 | 16 | 4 |
| 7 | 8 | 9 | 10 | 3 |
| 1 | 2 | 3 | 4 | 2 |
| | | | | 1 |
| | | | | קרקע |
| | | | | -1 |
| | | | | -2 |



נוריות שבירו - מגרש 202

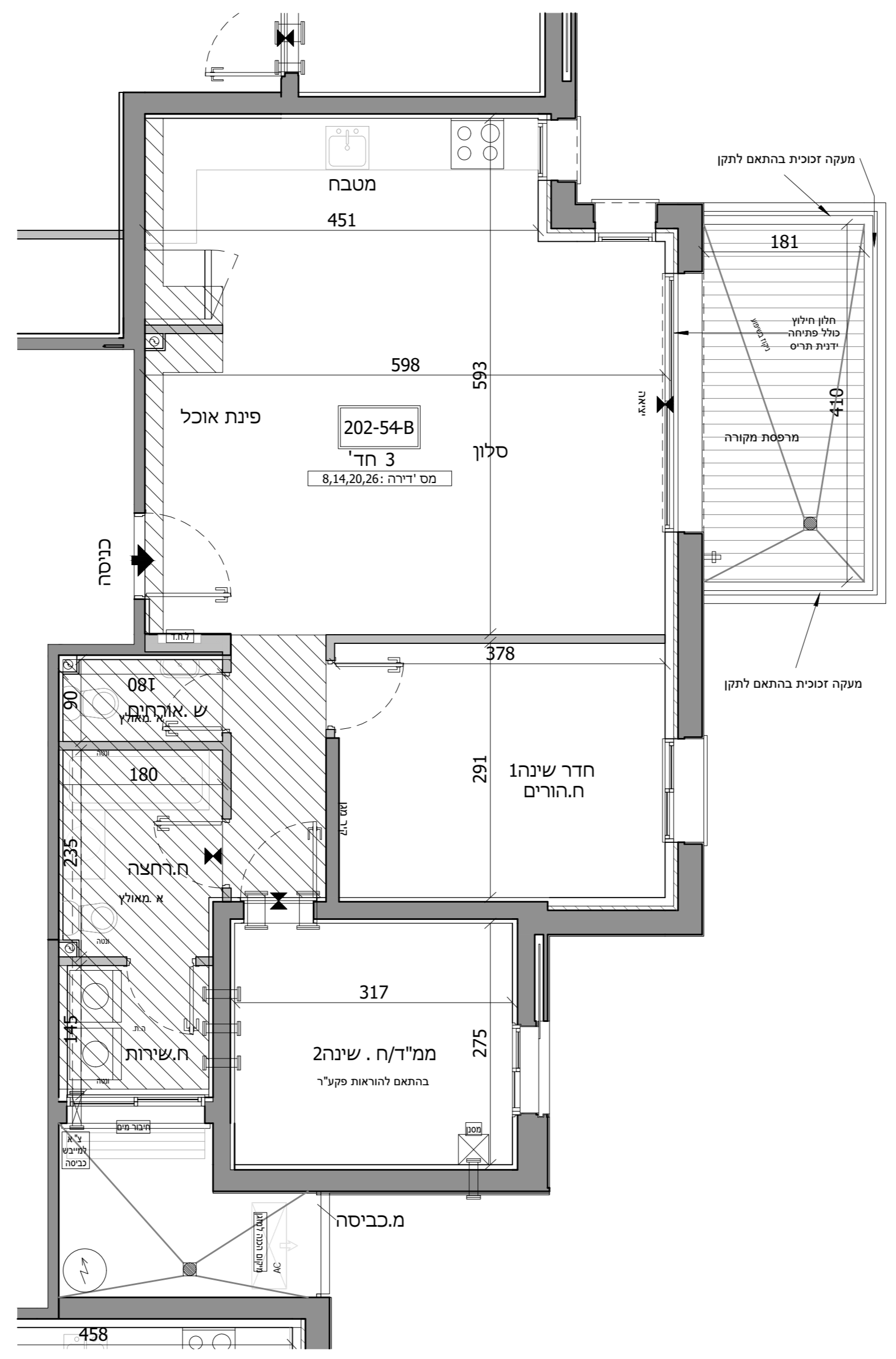
מספר בניין: 54 מספר דירה: 7,13,19,25,31

קב"מ: 1 : 50 תא: 18:28:09 18/04/2023

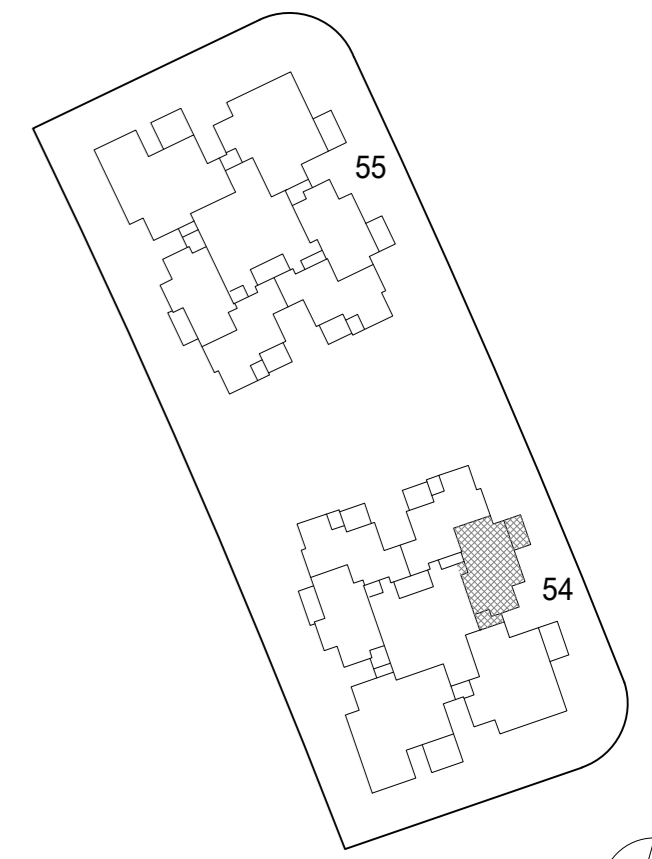
התכנון המוצג הינו ראשוני בלבד, יתכנו שנייהם הנוגעים למעטפת הבניין, חומרים, פתחים וכדומה וכן בגרעין המבנה. התוכנית טרם עברו תיאום יעילים. יתכנו שנייהם בכמות הכוללת המתוכננת בעקבות הקלת כחלון כ" ל בעניין בגובה הבניין המתוכנן וגובה הקומות המתנה באישור הועדה המקומית.

| | |
|-------------|-------|
| חתימת הקונה | תאריך |
| חתימת הקונה | תאריך |
| חתימת המוכר | תאריך |

| | | |
|-----------|------------|------|
| מס' חדרים | מספר דירה | קומה |
| 3 | 8,14,20,26 | 2-5 |



| | | | | | | | | | | | | | | | | | | | | | | | | | | | | | | | | | | | | | | | | | | | | | | | | | | | | | | | | | | | | | | | | | | | | | | | | | | | | | | | | | | | | | | | | | | | | | | | | | | | | | | | | | | | | | | | | | | | | | | | | | | | | | | | | | | | | | | | | | | | | | | | | | | | | | | | | | | | | | | | | | | | | | | | | | | | | | | | | | | | | | | | | | | | | | | | | | | | | | | | | | | | | | | | | | | | | | | | | | | | | | | | | | | | | | | | | | | | | | | | | | | | | | | | | | | | | | | | | | | | | | | | | | | | | | | | | | | | | | | | | | | | | | | | | | | | | | | | | | | | | | | | | | | | | | | | | | | | | | | | | | | | | | | | | | | | | | | | | | | | | | | | | | | | | | | | | | | | | | | | | | | | | | | | | | | | | | | | | | | | | | | | | | | | | | | | | | | | | | | | | | | | |
|----|----|----|-----|-----|-----|-----|-----|-----|-----|-----|-----|-----|-----|-----|-----|-----|-----|-----|-----|-----|-----|-----|-----|-----|-----|-----|-----|-----|-----|-----|-----|-----|-----|-----|-----|-----|-----|-----|-----|-----|-----|-----|-----|-----|-----|-----|-----|-----|-----|-----|-----|-----|-----|-----|-----|-----|-----|-----|-----|-----|-----|-----|-----|-----|-----|-----|-----|-----|-----|-----|-----|-----|-----|-----|-----|-----|-----|-----|-----|-----|-----|-----|-----|-----|-----|-----|-----|-----|-----|-----|-----|-----|-----|-----|-----|-----|-----|-----|-----|-----|-----|-----|-----|-----|-----|-----|-----|-----|-----|-----|-----|-----|-----|-----|-----|-----|-----|-----|-----|-----|-----|-----|-----|-----|-----|-----|-----|-----|-----|-----|-----|-----|-----|-----|-----|-----|-----|-----|-----|-----|-----|-----|-----|-----|-----|-----|-----|-----|-----|-----|-----|-----|-----|-----|-----|-----|-----|-----|-----|-----|-----|-----|-----|-----|-----|-----|-----|-----|-----|-----|-----|-----|-----|-----|-----|-----|-----|-----|-----|-----|-----|-----|-----|-----|-----|-----|-----|-----|-----|-----|-----|-----|-----|-----|-----|-----|-----|-----|-----|-----|-----|-----|-----|-----|-----|-----|-----|-----|-----|-----|-----|-----|-----|-----|-----|-----|-----|-----|-----|-----|-----|-----|-----|-----|-----|-----|-----|-----|-----|-----|-----|-----|-----|-----|-----|-----|-----|-----|-----|-----|-----|-----|-----|-----|-----|-----|-----|-----|-----|-----|-----|-----|-----|-----|-----|-----|-----|-----|-----|-----|-----|-----|-----|-----|-----|-----|-----|-----|-----|-----|-----|-----|-----|-----|-----|-----|-----|-----|-----|-----|-----|-----|-----|-----|-----|-----|-----|-----|-----|-----|-----|-----|-----|-----|-----|-----|-----|-----|-----|-----|-----|-----|-----|-----|-----|-----|-----|-----|-----|-----|-----|-----|-----|-----|-----|-----|-----|-----|-----|-----|-----|-----|-----|-----|-----|-----|-----|-----|-----|-----|-----|-----|-----|-----|-----|-----|-----|-----|-----|-----|-----|-----|-----|-----|-----|-----|-----|-----|-----|-----|-----|-----|-----|-----|-----|-----|-----|-----|-----|-----|-----|-----|-----|-----|-----|-----|-----|-----|-----|-----|-----|-----|-----|-----|-----|-----|-----|-----|-----|-----|-----|-----|-----|-----|-----|-----|-----|-----|-----|-----|-----|-----|-----|-----|-----|-----|-----|-----|-----|-----|-----|-----|-----|
| 97 | 98 | 99 | 100 | 101 | 102 | 103 | 104 | 105 | 106 | 107 | 108 | 109 | 110 | 111 | 112 | 113 | 114 | 115 | 116 | 117 | 118 | 119 | 120 | 121 | 122 | 123 | 124 | 125 | 126 | 127 | 128 | 129 | 130 | 131 | 132 | 133 | 134 | 135 | 136 | 137 | 138 | 139 | 140 | 141 | 142 | 143 | 144 | 145 | 146 | 147 | 148 | 149 | 150 | 151 | 152 | 153 | 154 | 155 | 156 | 157 | 158 | 159 | 160 | 161 | 162 | 163 | 164 | 165 | 166 | 167 | 168 | 169 | 170 | 171 | 172 | 173 | 174 | 175 | 176 | 177 | 178 | 179 | 180 | 181 | 182 | 183 | 184 | 185 | 186 | 187 | 188 | 189 | 190 | 191 | 192 | 193 | 194 | 195 | 196 | 197 | 198 | 199 | 200 | 201 | 202 | 203 | 204 | 205 | 206 | 207 | 208 | 209 | 210 | 211 | 212 | 213 | 214 | 215 | 216 | 217 | 218 | 219 | 220 | 221 | 222 | 223 | 224 | 225 | 226 | 227 | 228 | 229 | 230 | 231 | 232 | 233 | 234 | 235 | 236 | 237 | 238 | 239 | 240 | 241 | 242 | 243 | 244 | 245 | 246 | 247 | 248 | 249 | 250 | 251 | 252 | 253 | 254 | 255 | 256 | 257 | 258 | 259 | 260 | 261 | 262 | 263 | 264 | 265 | 266 | 267 | 268 | 269 | 270 | 271 | 272 | 273 | 274 | 275 | 276 | 277 | 278 | 279 | 280 | 281 | 282 | 283 | 284 | 285 | 286 | 287 | 288 | 289 | 290 | 291 | 292 | 293 | 294 | 295 | 296 | 297 | 298 | 299 | 300 | 301 | 302 | 303 | 304 | 305 | 306 | 307 | 308 | 309 | 310 | 311 | 312 | 313 | 314 | 315 | 316 | 317 | 318 | 319 | 320 | 321 | 322 | 323 | 324 | 325 | 326 | 327 | 328 | 329 | 330 | 331 | 332 | 333 | 334 | 335 | 336 | 337 | 338 | 339 | 340 | 341 | 342 | 343 | 344 | 345 | 346 | 347 | 348 | 349 | 350 | 351 | 352 | 353 | 354 | 355 | 356 | 357 | 358 | 359 | 360 | 361 | 362 | 363 | 364 | 365 | 366 | 367 | 368 | 369 | 370 | 371 | 372 | 373 | 374 | 375 | 376 | 377 | 378 | 379 | 380 | 381 | 382 | 383 | 384 | 385 | 386 | 387 | 388 | 389 | 390 | 391 | 392 | 393 | 394 | 395 | 396 | 397 | 398 | 399 | 400 | 401 | 402 | 403 | 404 | 405 | 406 | 407 | 408 | 409 | 410 | 411 | 412 | 413 | 414 | 415 | 416 | 417 | 418 | 419 | 420 | 421 | 422 | 423 | 424 | 425 | 426 | 427 | 428 | 429 | 430 | 431 | 432 | 433 | 434 | 435 | 436 | 437 | 438 | 439 | 440 | 441 | 442 | 443 | 444 | 445 | 446 | 447 | 448 | 449 | 450 | 451 | 452 | 453 | 454 | 455 | 456 | 457 | 458 | 459 | 460 | 461 | 462 | 463 | 464 | 465 | 466 | 467 | 468 | 469 | 470 | 471 | 472 | 473 | 474 | 475 | 476 | 477 | 478 | 479 | 480 | 481 | 482 | 483 | 484 | 485 | 486 | 487 | 488 | 489 | 490 | 491 | 492 | 493 | 494 | 495 | 496 | 497 | 498 | 499 | 500 |
|----|----|----|-----|-----|-----|-----|-----|-----|-----|-----|-----|-----|-----|-----|-----|-----|-----|-----|-----|-----|-----|-----|-----|-----|-----|-----|-----|-----|-----|-----|-----|-----|-----|-----|-----|-----|-----|-----|-----|-----|-----|-----|-----|-----|-----|-----|-----|-----|-----|-----|-----|-----|-----|-----|-----|-----|-----|-----|-----|-----|-----|-----|-----|-----|-----|-----|-----|-----|-----|-----|-----|-----|-----|-----|-----|-----|-----|-----|-----|-----|-----|-----|-----|-----|-----|-----|-----|-----|-----|-----|-----|-----|-----|-----|-----|-----|-----|-----|-----|-----|-----|-----|-----|-----|-----|-----|-----|-----|-----|-----|-----|-----|-----|-----|-----|-----|-----|-----|-----|-----|-----|-----|-----|-----|-----|-----|-----|-----|-----|-----|-----|-----|-----|-----|-----|-----|-----|-----|-----|-----|-----|-----|-----|-----|-----|-----|-----|-----|-----|-----|-----|-----|-----|-----|-----|-----|-----|-----|-----|-----|-----|-----|-----|-----|-----|-----|-----|-----|-----|-----|-----|-----|-----|-----|-----|-----|-----|-----|-----|-----|-----|-----|-----|-----|-----|-----|-----|-----|-----|-----|-----|-----|-----|-----|-----|-----|-----|-----|-----|-----|-----|-----|-----|-----|-----|-----|-----|-----|-----|-----|-----|-----|-----|-----|-----|-----|-----|-----|-----|-----|-----|-----|-----|-----|-----|-----|-----|-----|-----|-----|-----|-----|-----|-----|-----|-----|-----|-----|-----|-----|-----|-----|-----|-----|-----|-----|-----|-----|-----|-----|-----|-----|-----|-----|-----|-----|-----|-----|-----|-----|-----|-----|-----|-----|-----|-----|-----|-----|-----|-----|-----|-----|-----|-----|-----|-----|-----|-----|-----|-----|-----|-----|-----|-----|-----|-----|-----|-----|-----|-----|-----|-----|-----|-----|-----|-----|-----|-----|-----|-----|-----|-----|-----|-----|-----|-----|-----|-----|-----|-----|-----|-----|-----|-----|-----|-----|-----|-----|-----|-----|-----|-----|-----|-----|-----|-----|-----|-----|-----|-----|-----|-----|-----|-----|-----|-----|-----|-----|-----|-----|-----|-----|-----|-----|-----|-----|-----|-----|-----|-----|-----|-----|-----|-----|-----|-----|-----|-----|-----|-----|-----|-----|-----|-----|-----|-----|-----|-----|-----|-----|-----|-----|-----|-----|-----|-----|-----|-----|-----|-----|-----|-----|-----|-----|-----|-----|-----|-----|-----|-----|-----|-----|-----|-----|-----|-----|-----|-----|-----|-----|-----|-----|-----|



נוריות שבירו - מגרש 202

מספר בניין: 54 מספר דירה: 8,14,20,26

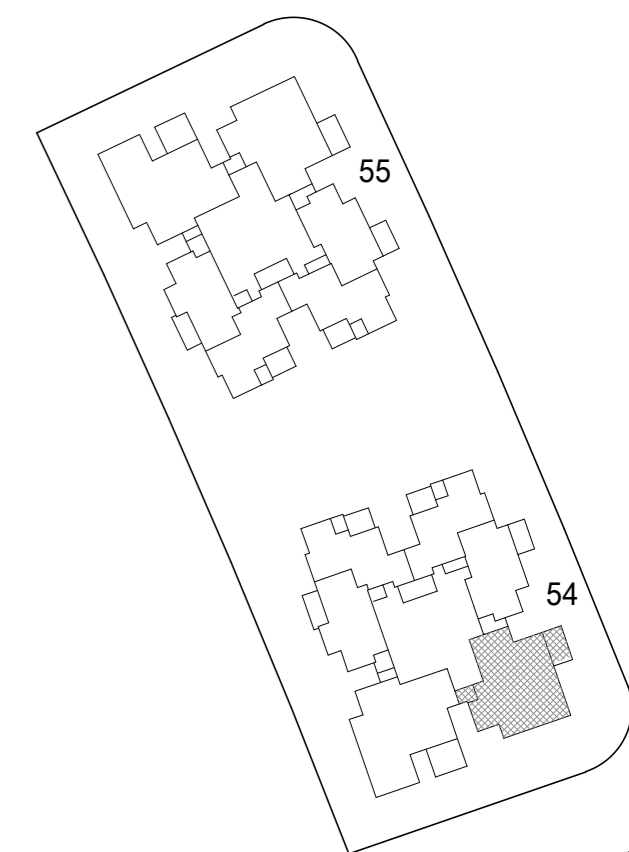
קב"מ: 1 : 50 תא: 18/04/2023 18:28:14

התכנון המוצג הינו ראשוני בלבד, יתכנו שניונים הנוגעים למעטפת הבניין, חומרים, פתחים וכדומה וכן בגרעין המבנה. התוכנית טרם עברו תיאום יעילים. יתכנו שניונים בכמות הזכויות המתוכננות בעקבות הקלת כחלון כ"י בעניין בגובה הבניין המתוכנן וגובה הקומות המותרות באישור הועדה המקומית.

| | |
|-------------|-------|
| חתימת הקונה | תאריך |
| חתימת הקונה | תאריך |
| חתימת המוכר | תאריך |

| | | |
|-----------|------------|------|
| מס' חדרים | מספר דירה | קומה |
| 5 | 9,15,21,27 | 2-5 |

| | | | | | | |
|----|----|----|----|----|----|---------|
| | | 97 | | 98 | | גג טכני |
| | | | | | | 22 |
| 93 | 94 | 95 | 96 | | | 21 |
| 89 | 90 | 91 | 92 | | | 20 |
| 85 | 86 | 87 | 88 | | | 19 |
| 81 | 82 | 83 | 84 | | | 18 |
| 77 | 78 | 79 | 80 | | | 17 |
| 73 | 74 | 75 | 76 | | | 16 |
| 69 | 70 | 71 | 72 | | | 15 |
| 65 | 66 | 67 | 68 | | | 14 |
| 61 | 62 | 63 | 64 | | | 13 |
| 57 | 58 | 59 | 60 | | | 12 |
| 53 | 54 | 55 | 56 | | | 11 |
| 49 | 50 | 51 | 52 | | | 10 |
| 45 | 46 | 47 | 48 | | | 9 |
| 41 | 42 | 43 | 44 | | | 8 |
| 37 | 38 | 39 | 40 | | | 7 |
| 31 | 32 | 33 | 34 | 35 | 36 | 6 |
| 25 | 26 | 27 | 28 | 29 | 30 | 5 |
| 19 | 20 | 21 | 22 | 23 | 24 | 4 |
| 13 | 14 | 15 | 16 | 17 | 18 | 3 |
| 7 | 8 | 9 | 10 | 11 | 12 | 2 |
| 1 | 2 | 3 | 4 | 5 | 6 | 1 |
| | | | | | | קרקע |
| | | | | | | -1 |
| | | | | | | -2 |



נוריות שבירו - מגרש 202

מספר בניין: 54 מספר דירה: 9,15,21,27

תאריך: 18/04/2023 18:55:02 קב"מ: 1 : 50

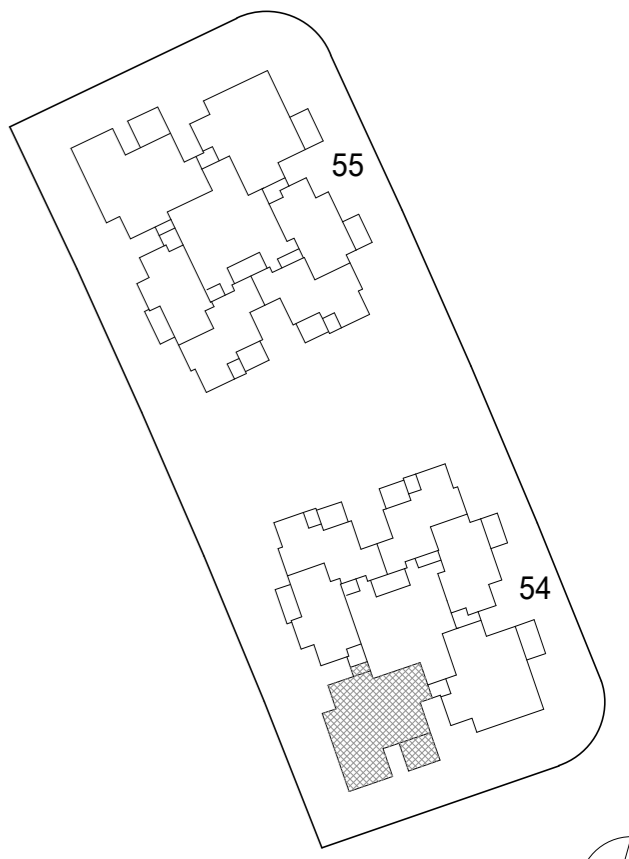
התכנון המוצג הינו ראשוני בלבד, יתכנו שינויים הנוגעים למעטפת הבניין, חומרים, פתחים וכדומה וכן בגרעין המבנה. התוכנית טרם עברו תיאום ייעוץ יתכנו שינויים בכמות הכיבוי המותכננת בעקבות הקלת כחלון כבלי בעניין בגובה הבניין המתוכנן וגובה הקומות המתונה באישור הועדה המקומית.

| | |
|-------------|-------|
| חתימת הקונה | תאריך |
| חתימת הקונה | תאריך |
| חתימת המוכר | תאריך |

| | | |
|-----------|-------------|------|
| מס' חדרים | מספר דירה | קומה |
| 6 | 10,16,22,28 | 2-5 |



| | |
|---------|----|
| גג טכני | |
| 97 | 98 |
| 93 | 94 |
| 89 | 90 |
| 85 | 86 |
| 81 | 82 |
| 77 | 78 |
| 73 | 74 |
| 69 | 70 |
| 65 | 66 |
| 61 | 62 |
| 57 | 58 |
| 53 | 54 |
| 49 | 50 |
| 45 | 46 |
| 41 | 42 |
| 37 | 38 |
| 31 | 32 |
| 25 | 26 |
| 19 | 20 |
| 13 | 14 |
| 7 | 8 |
| 1 | 2 |
| 22 | 21 |
| 20 | 19 |
| 18 | 17 |
| 16 | 15 |
| 14 | 13 |
| 12 | 11 |
| 10 | 9 |
| 8 | 7 |
| 6 | 5 |
| 4 | 3 |
| 2 | 1 |
| קרקע | |
| -1 | |
| -2 | |



נוריות שבירו - מגרש 202

מספר בניין: 54 מספר דירה: 10,16,22,28

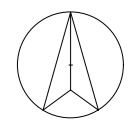
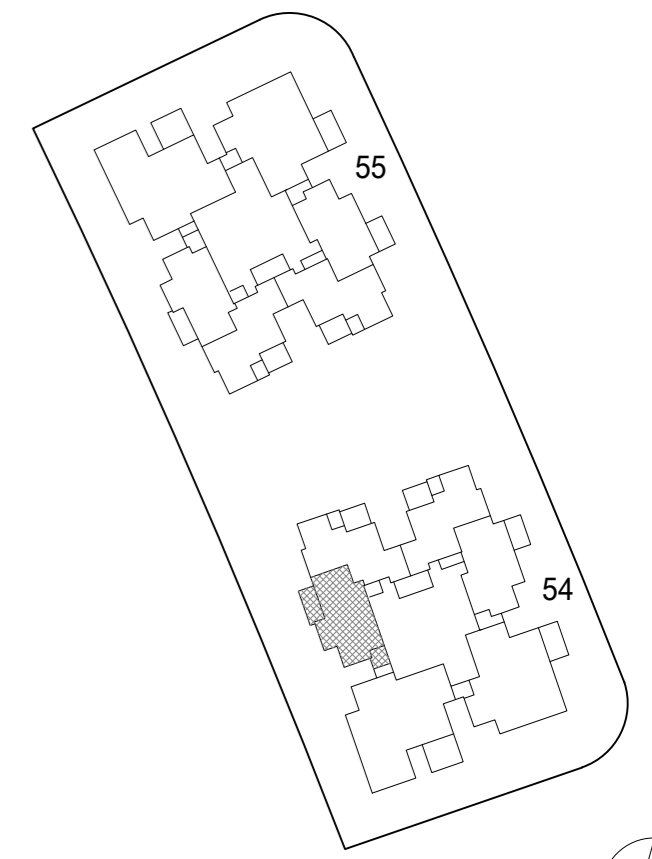
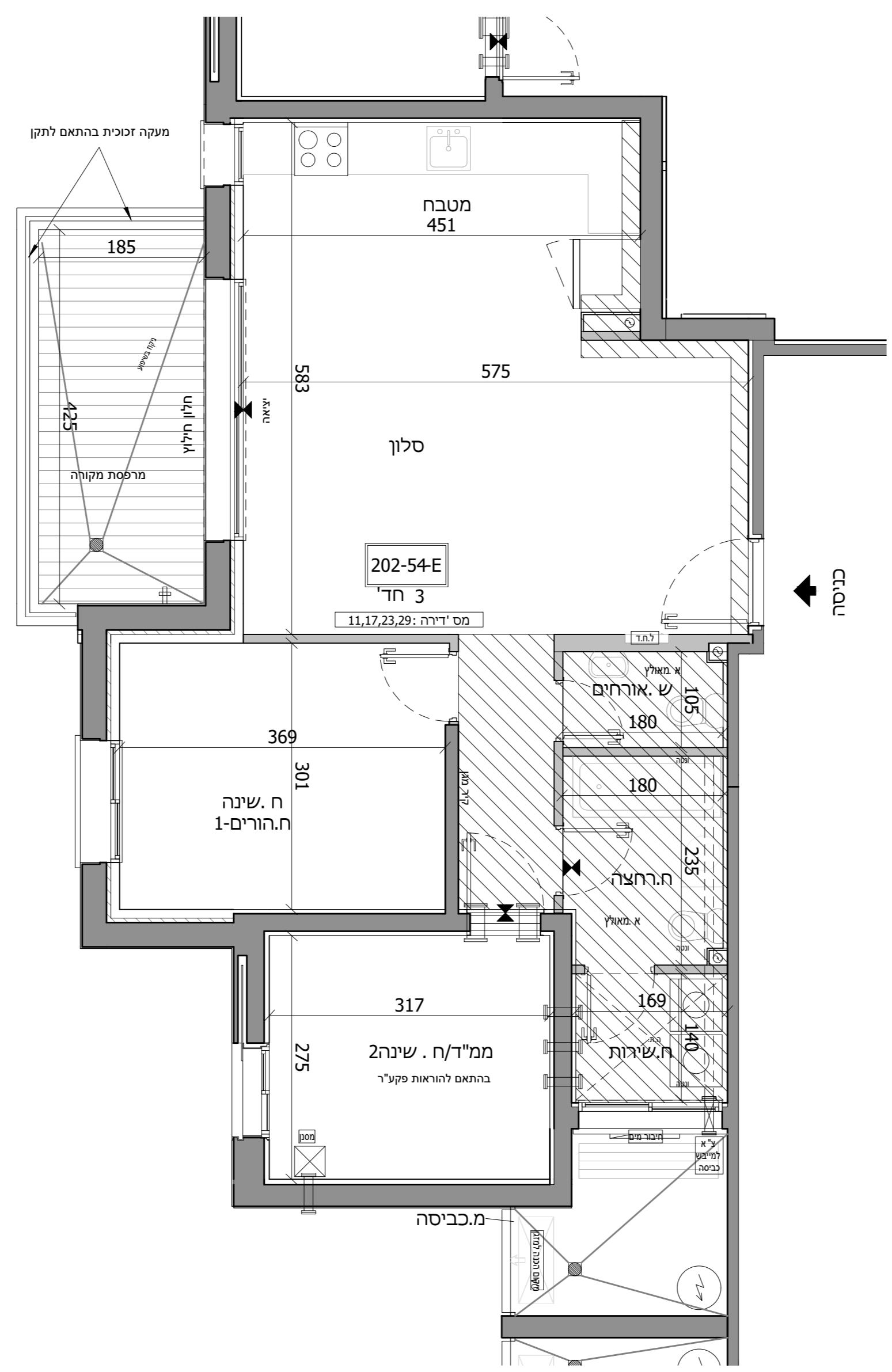
תאריך: 21/05/2023 17:38:08 קב"מ: 1 : 50

התכנון המוצג הינו ראשוני בלבד, יתכנו שינויים הנוגעים למעטפת הבניין, חומרים, פתחים וכדומה וכן בגרעין המבנה. התוכנית טרם עברו תיאום ייעוץ יתכנו שינויים בכמות החכיות הממוכנות בעקבות הקלת כחלון כביל' בעניין בגובה הבניין המתוכנן וגובה הקומות המתונה באישור הועדה המקומית.

| | |
|-------------|-------|
| חתימת הקונה | תאריך |
| חתימת הקונה | תאריך |
| חתימת המוכר | תאריך |

| מס' חדרים | מספר דירה | קומה |
|-----------|-------------|------|
| 3 | 11,17,23,29 | 2-5 |

| | | | | | | |
|----|----|----|----|----|----|---------|
| | | 97 | | 98 | | גג טכני |
| | | | | | | 22 |
| 93 | 94 | 95 | 96 | | | 21 |
| 89 | 90 | 91 | 92 | | | 20 |
| 85 | 86 | 87 | 88 | | | 19 |
| 81 | 82 | 83 | 84 | | | 18 |
| 77 | 78 | 79 | 80 | | | 17 |
| 73 | 74 | 75 | 76 | | | 16 |
| 69 | 70 | 71 | 72 | | | 15 |
| 65 | 66 | 67 | 68 | | | 14 |
| 61 | 62 | 63 | 64 | | | 13 |
| 57 | 58 | 59 | 60 | | | 12 |
| 53 | 54 | 55 | 56 | | | 11 |
| 49 | 50 | 51 | 52 | | | 10 |
| 45 | 46 | 47 | 48 | | | 9 |
| 41 | 42 | 43 | 44 | | | 8 |
| 37 | 38 | 39 | 40 | | | 7 |
| 31 | 32 | 33 | 34 | 35 | 36 | 6 |
| 25 | 26 | 27 | 28 | 29 | 30 | 5 |
| 19 | 20 | 21 | 22 | 23 | 24 | 4 |
| 13 | 14 | 15 | 16 | 17 | 18 | 3 |
| 7 | 8 | 9 | 10 | 11 | 12 | 2 |
| 1 | 2 | 3 | 4 | 5 | 6 | 1 |
| | | | | | | קרקע |
| | | | | | | -1 |
| | | | | | | -2 |



נוריות שבירו - מגרש 202

מספר בניין: 54 מספר דירה: 11,17,23,29

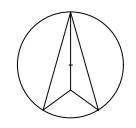
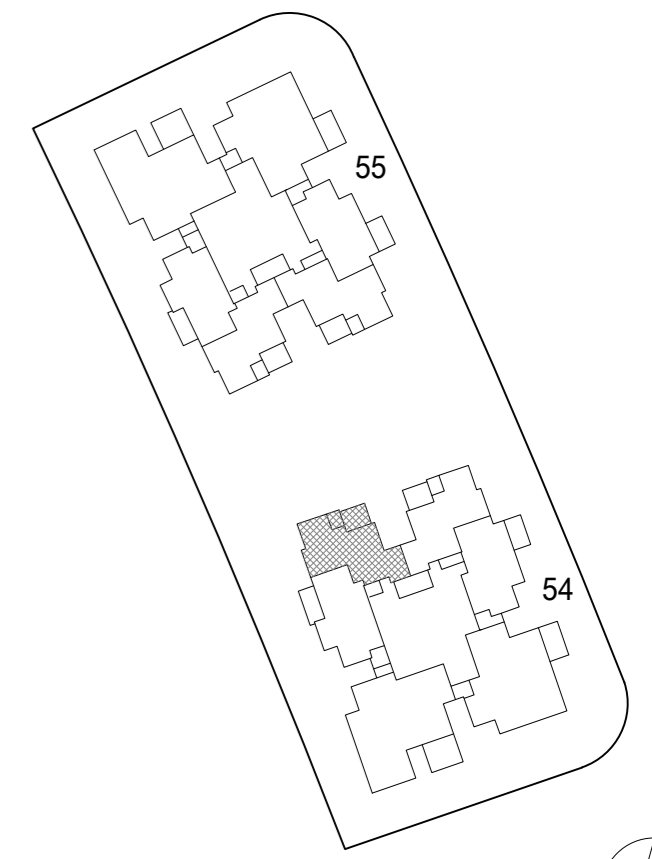
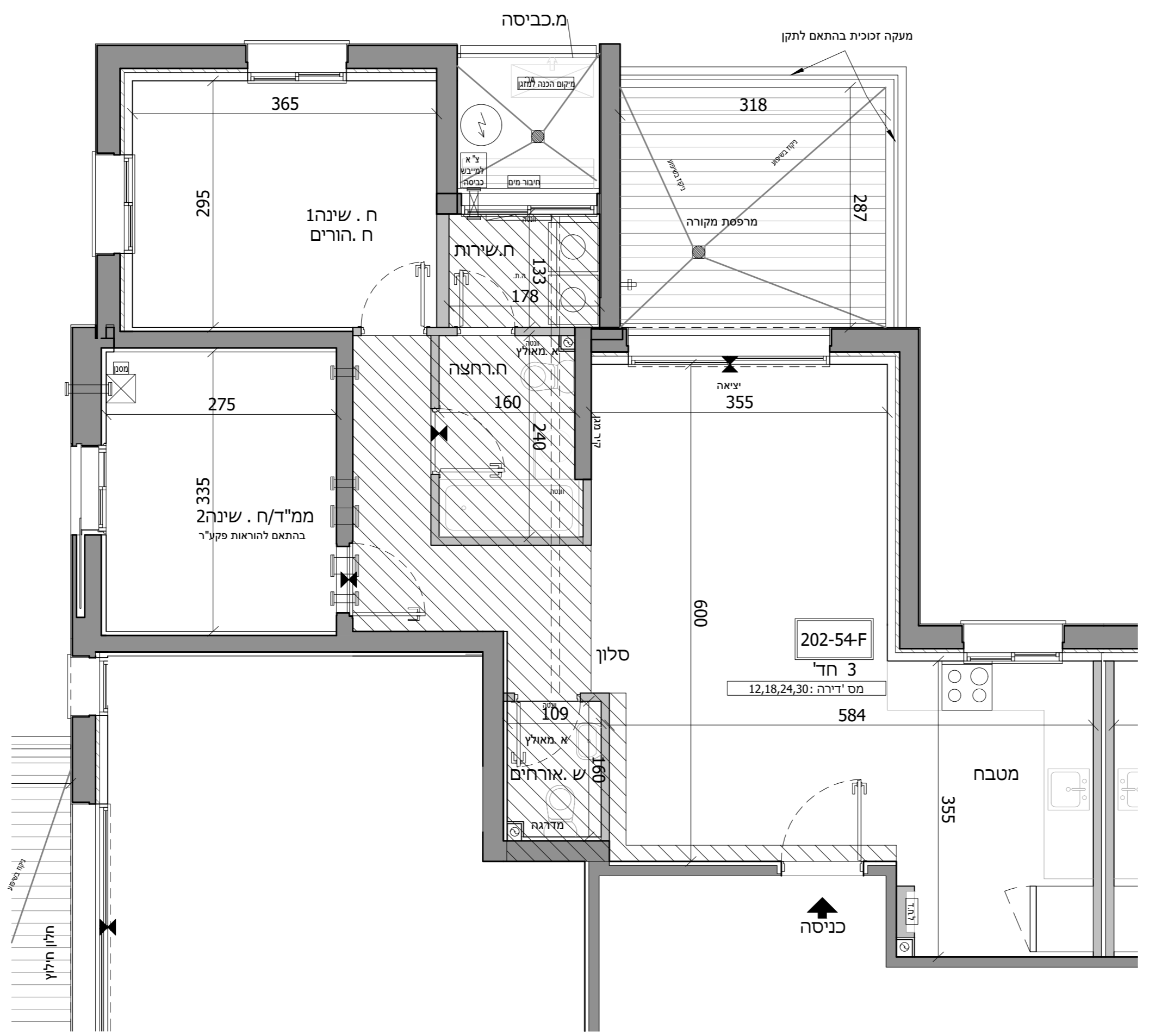
קב"מ: 1 : 50 תא: 18/04/2023 18:28:29

התכנון המוצג הינו ראשוני בלבד, יתכנו שינויים הנוגעים למעטפת הבניין, חומרים, פתחים וכדומה וכן בגרעין המבנה. התוכנית טרם עברו תיאום ייעוץ. יתכנו שינויים בכמות הזכויות המתוכננות בעקבות הקלת כחלון כב"ל בעניין בגובה הבניין המתוכנן וגובה הקומות המותרות באישור הוועדה המקומית.

| | |
|-------------|-------|
| חתימת הקונה | תאריך |
| חתימת הקונה | תאריך |
| חתימת המוכר | תאריך |

| | | |
|-----------|-------------|------|
| מס' חדרים | מספר דירה | קומה |
| 3 | 12,18,24,30 | 2-5 |

| | | | | | | |
|----|----|----|----|----|----|---------|
| | | 97 | | 98 | | גג טכני |
| | | | | | | 22 |
| 93 | 94 | 95 | 96 | | | 21 |
| 89 | 90 | 91 | 92 | | | 20 |
| 85 | 86 | 87 | 88 | | | 19 |
| 81 | 82 | 83 | 84 | | | 18 |
| 77 | 78 | 79 | 80 | | | 17 |
| 73 | 74 | 75 | 76 | | | 16 |
| 69 | 70 | 71 | 72 | | | 15 |
| 65 | 66 | 67 | 68 | | | 14 |
| 61 | 62 | 63 | 64 | | | 13 |
| 57 | 58 | 59 | 60 | | | 12 |
| 53 | 54 | 55 | 56 | | | 11 |
| 49 | 50 | 51 | 52 | | | 10 |
| 45 | 46 | 47 | 48 | | | 9 |
| 41 | 42 | 43 | 44 | | | 8 |
| | | 40 | 39 | 38 | 37 | 7 |
| 31 | 32 | 33 | 34 | 35 | 36 | 6 |
| 25 | 26 | 27 | 28 | 29 | 30 | 5 |
| 19 | 20 | 21 | 22 | 23 | 24 | 4 |
| 13 | 14 | 15 | 16 | 17 | 18 | 3 |
| 7 | 8 | 9 | 10 | 11 | 12 | 2 |
| 1 | 2 | 3 | 4 | 5 | 6 | 1 |
| | | | | | | קרקע |
| | | | | | | -1 |
| | | | | | | -2 |



נוריות שבירו - מגרש 202

מספר בניין: 54 מספר דירה: 12,18,24,30

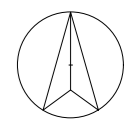
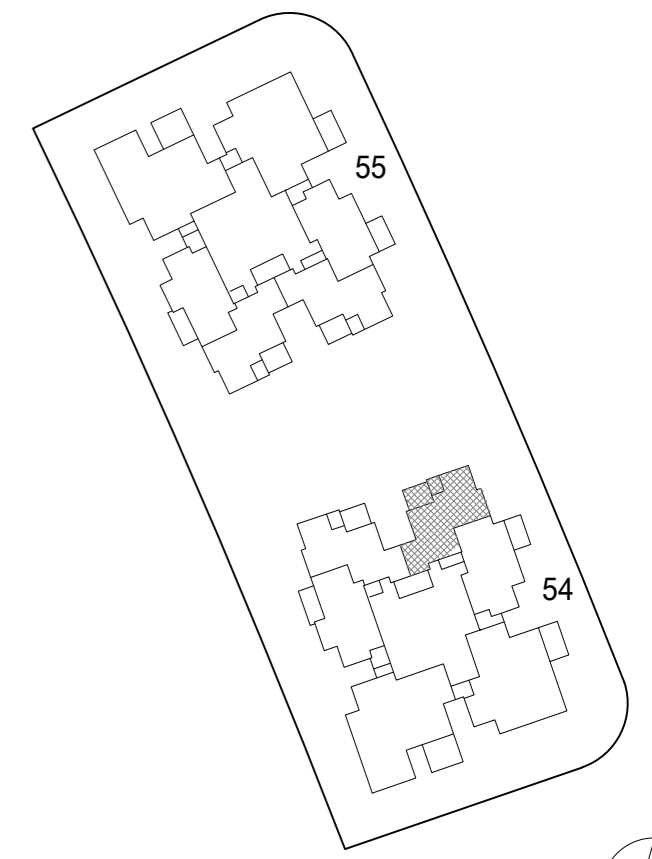
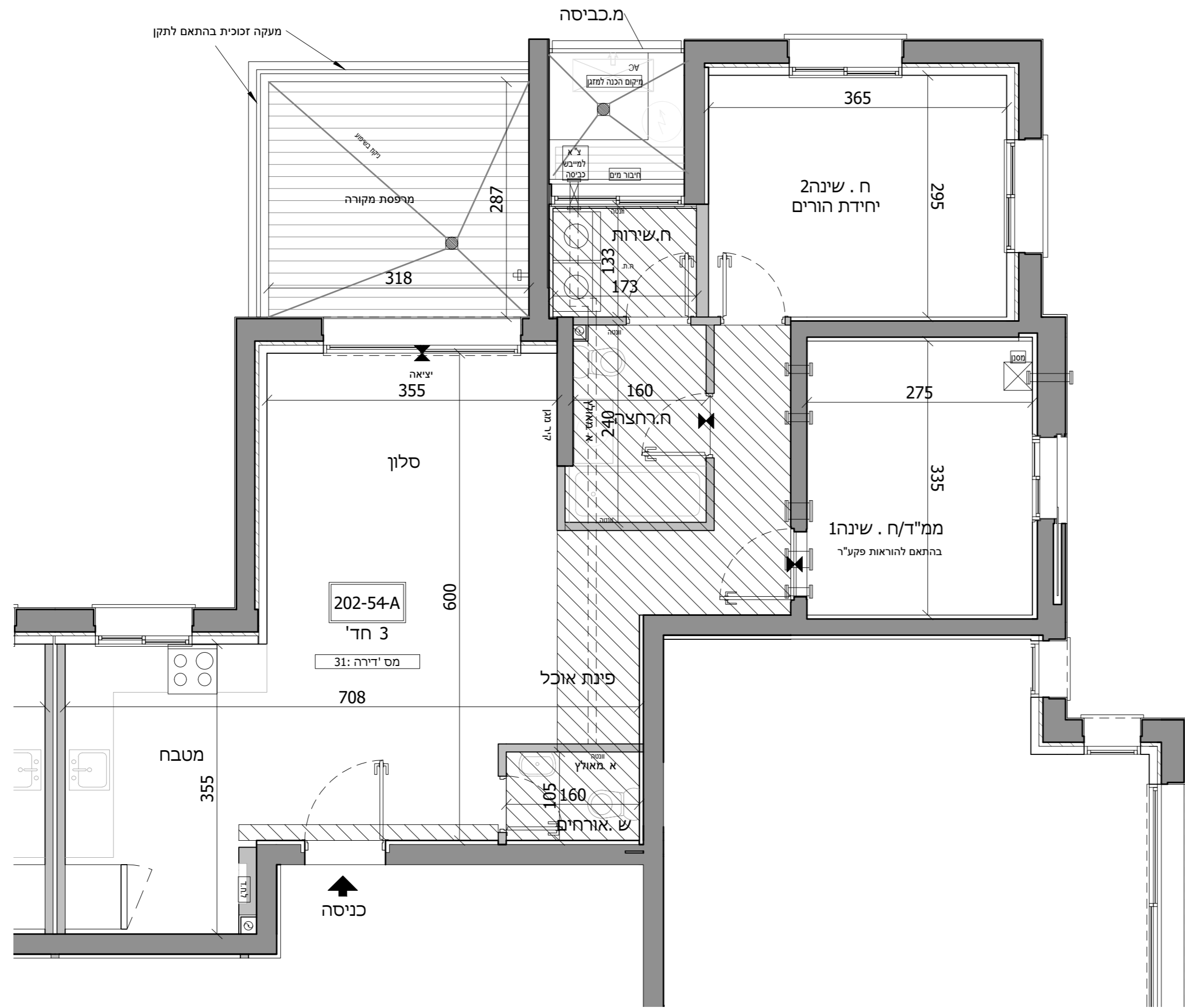
קב"מ: 1 : 50 תא: 18/04/2023 18:28:34

התכנון המוצג הינו ראשוני בלבד, יתכנו שניונים הנוגעים למעטפת הבניין, חומרים, פתחים וכדומה וכן בגרעין המבנה. התוכנית טרם עברו תיאום ייעוץ. יתכנו שניונים בכמות הזכוכית המתוכננת בעקבות הקלת כחלון כ" ל בעניין בגובה הבניין המתוכנן וגובה הקומות המתונה באישור הועדה המקומית.

| | |
|-------------|-------|
| חתימת הקונה | תאריך |
| חתימת הקונה | תאריך |
| חתימת המוכר | תאריך |

| | | |
|-----------|-----------|------|
| מס' חדרים | מספר דירה | קומה |
| 3 | 31 | 6 |

| | | | | |
|----|----|----|----|---------|
| 97 | | 98 | | גג טכני |
| 93 | 94 | 95 | 96 | 22 |
| 89 | 90 | 91 | 92 | 21 |
| 85 | 86 | 87 | 88 | 20 |
| 81 | 82 | 83 | 84 | 19 |
| 77 | 78 | 79 | 80 | 18 |
| 73 | 74 | 75 | 76 | 17 |
| 69 | 70 | 71 | 72 | 16 |
| 65 | 66 | 67 | 68 | 15 |
| 61 | 62 | 63 | 64 | 14 |
| 57 | 58 | 59 | 60 | 13 |
| 53 | 54 | 55 | 56 | 12 |
| 49 | 50 | 51 | 52 | 11 |
| 45 | 46 | 47 | 48 | 10 |
| 41 | 42 | 43 | 44 | 9 |
| 37 | 38 | 39 | 40 | 8 |
| 33 | 34 | 35 | 36 | 7 |
| 29 | 30 | 31 | 32 | 6 |
| 25 | 26 | 27 | 28 | 5 |
| 21 | 22 | 23 | 24 | 4 |
| 17 | 18 | 19 | 20 | 3 |
| 13 | 14 | 15 | 16 | 2 |
| 9 | 10 | 11 | 12 | 1 |
| 5 | 6 | 7 | 8 | קרקע |
| 1 | 2 | 3 | 4 | -1 |
| | | | | -2 |



נוריות שבירו - מגרש 202

מספר בניין: 54 מספר דירה: 31

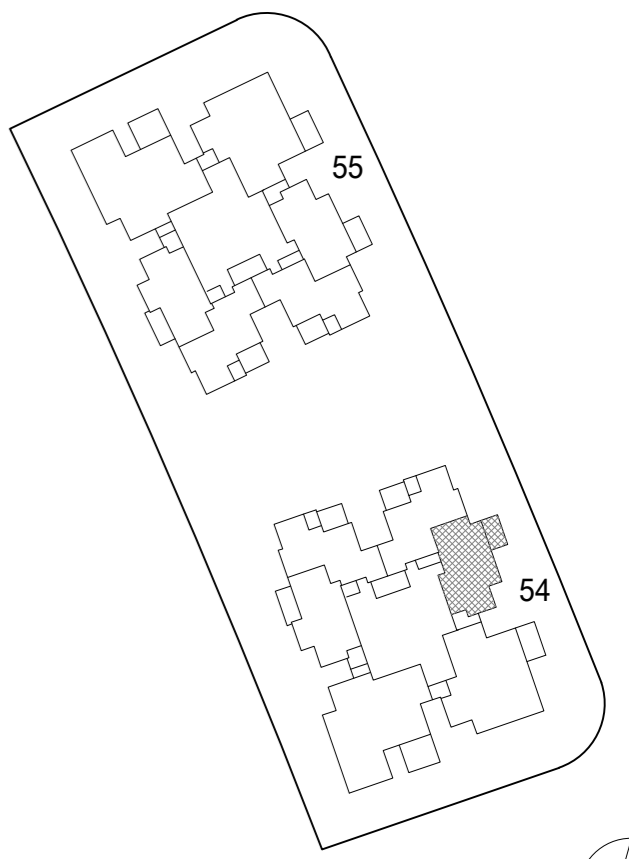
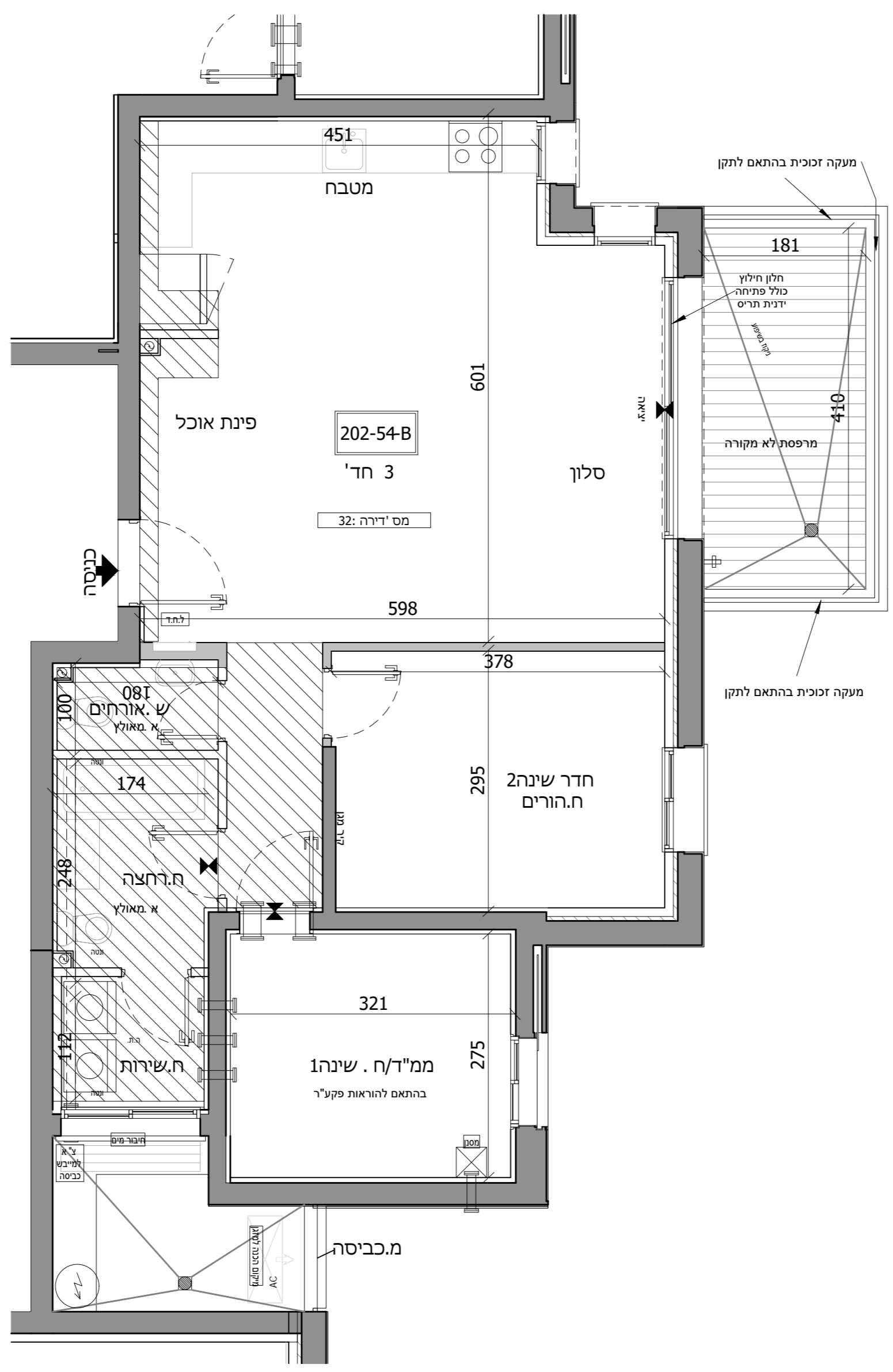
קב"מ: 1 : 50 תא: 18/04/2023 19:23:23

התכנון המוצג הינו ראשוני בלבד, יתכנו שינויים הנוגעים למעטפת הבניין, חומרים, פתחים וכדומה וכן בגרעין המבנה. התוכנית טרם עברו תיאום ייעוץ. יתכנו שינויים בכמות החדרים המתוכננת בעקבות הקלת כחלון כ" ל בעניין בגובה הבניין המתוכנן וגובה הקומות המותרות באישור הוועדה המקומית.

| | |
|-------------|-------|
| חתימת הקונה | תאריך |
| חתימת הקונה | תאריך |
| חתימת המוכר | תאריך |

| | | |
|-----------|-----------|------|
| מס' חדרים | מספר דירה | קומה |
| 3 | 32 | 6 |

| | | | | | | |
|----|----|----|----|----|----|---------|
| | | 97 | | 98 | | גג טכני |
| | | | | | | 22 |
| 93 | 94 | 95 | 96 | | | 21 |
| 89 | 90 | 91 | 92 | | | 20 |
| 85 | 86 | 87 | 88 | | | 19 |
| 81 | 82 | 83 | 84 | | | 18 |
| 77 | 78 | 79 | 80 | | | 17 |
| 73 | 74 | 75 | 76 | | | 16 |
| 69 | 70 | 71 | 72 | | | 15 |
| 65 | 66 | 67 | 68 | | | 14 |
| 61 | 62 | 63 | 64 | | | 13 |
| 57 | 58 | 59 | 60 | | | 12 |
| 53 | 54 | 55 | 56 | | | 11 |
| 49 | 50 | 51 | 52 | | | 10 |
| 45 | 46 | 47 | 48 | | | 9 |
| 41 | 42 | 43 | 44 | | | 8 |
| 37 | 38 | 39 | 40 | | | 7 |
| 31 | 32 | 33 | 34 | 35 | 36 | 6 |
| 25 | 26 | 27 | 28 | 29 | 30 | 5 |
| 19 | 20 | 21 | 22 | 23 | 24 | 4 |
| 13 | 14 | 15 | 16 | 17 | 18 | 3 |
| 7 | 8 | 9 | 10 | 11 | 12 | 2 |
| 1 | 2 | 3 | 4 | 5 | 6 | 1 |
| | | | | | | קרקע |
| | | | | | | -1 |
| | | | | | | -2 |



נוריות שבירו - מגרש 202

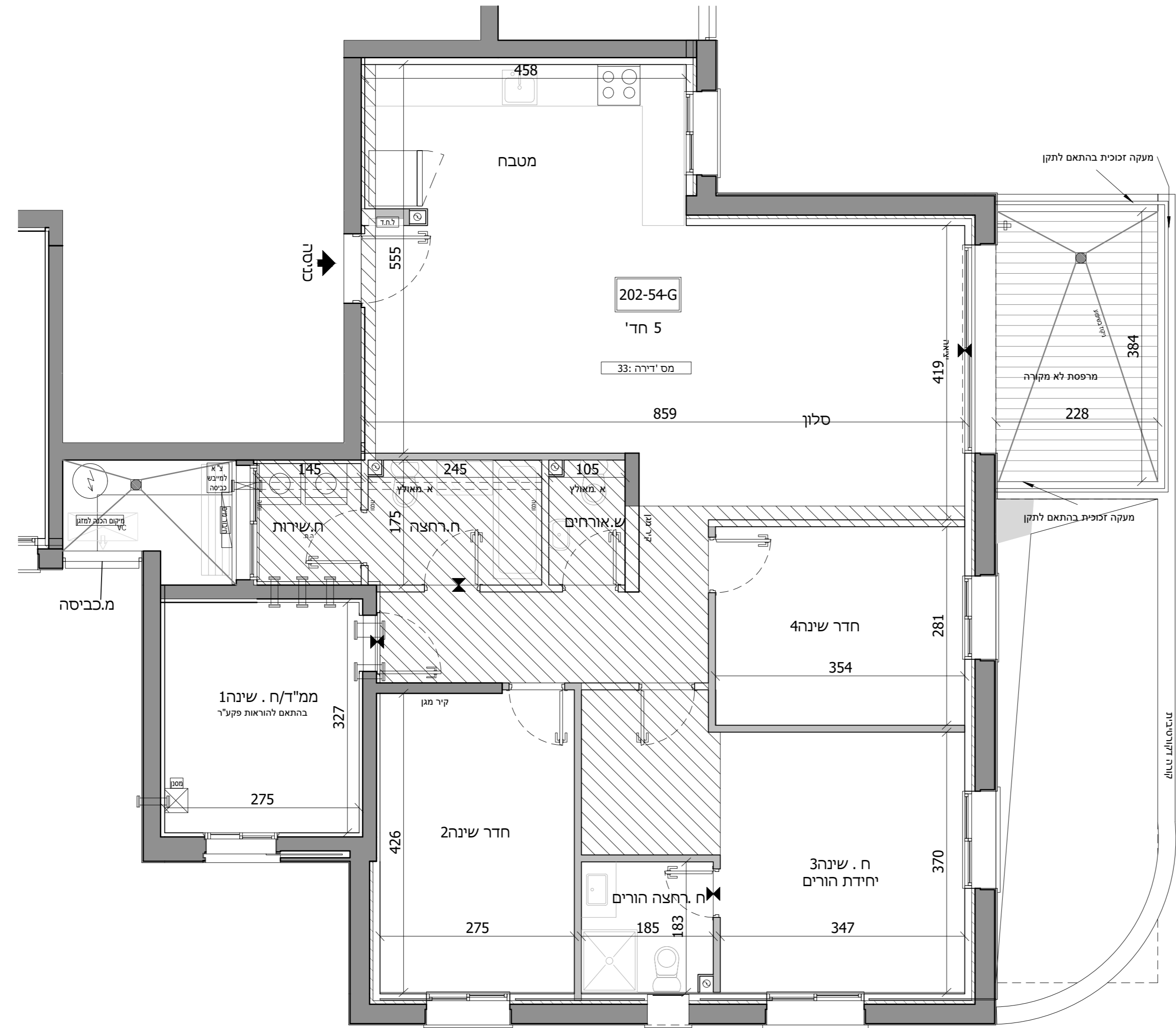
מספר בניין: 54 מספר דירה: 32

קב"מ: 1 : 50 תא 03/04/2023 17:43:03

התכנון המוצג הינו ראשוני בלבד, יתכנו שנייה הנוגעים למעטפת הבניין, חומרים, פתחים וכדומה וכן בגרעין המבנה. התוכנית טרם עברו תיאום יעילים. יתכנו שנייה בכמות הזכויות המתוכננות בעקבות הקלת כחלון כ" ל בענין בגובה הבניין המתוכנן וגובה הקומות המתנה באישור הועדה המקומית.

| | |
|-------------|-------|
| חתימת הקונה | תאריך |
| חתימת הקונה | תאריך |
| חתימת המוכר | תאריך |

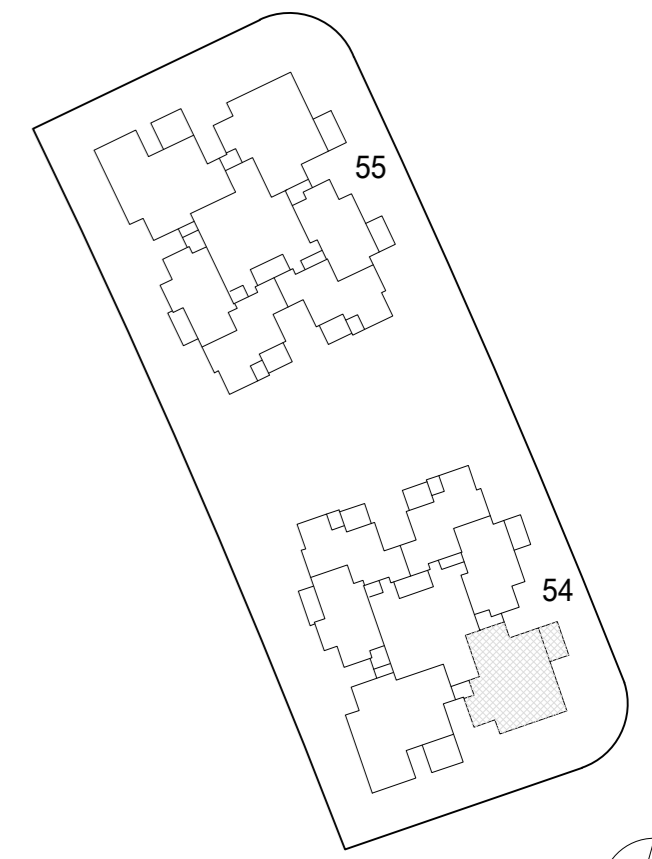
| | | |
|-----------|-----------|------|
| מס' חדרים | מספר דירה | קומה |
| 5 | 33 | 6 |



גג טכני

| | | | | | | |
|----|----|----|----|----|----|---|
| 97 | 98 | 22 | | | | |
| 93 | 94 | 95 | 96 | 21 | | |
| 89 | 90 | 91 | 92 | 20 | | |
| 85 | 86 | 87 | 88 | 19 | | |
| 81 | 82 | 83 | 84 | 18 | | |
| 77 | 78 | 79 | 80 | 17 | | |
| 73 | 74 | 75 | 76 | 16 | | |
| 69 | 70 | 71 | 72 | 15 | | |
| 65 | 66 | 67 | 68 | 14 | | |
| 61 | 62 | 63 | 64 | 13 | | |
| 57 | 58 | 59 | 60 | 12 | | |
| 53 | 54 | 55 | 56 | 11 | | |
| 49 | 50 | 51 | 52 | 10 | | |
| 45 | 46 | 47 | 48 | 9 | | |
| 41 | 42 | 43 | 44 | 8 | | |
| 37 | 38 | 39 | 40 | 7 | | |
| 31 | 32 | 33 | 34 | 35 | 36 | 6 |
| 25 | 26 | 27 | 28 | 29 | 30 | 5 |
| 19 | 20 | 21 | 22 | 23 | 24 | 4 |
| 13 | 14 | 15 | 16 | 17 | 18 | 3 |
| 7 | 8 | 9 | 10 | 11 | 12 | 2 |
| 1 | 2 | 3 | 4 | 5 | 6 | 1 |

קרקע
-1
-2



נוריות שבירו - מגרש 202

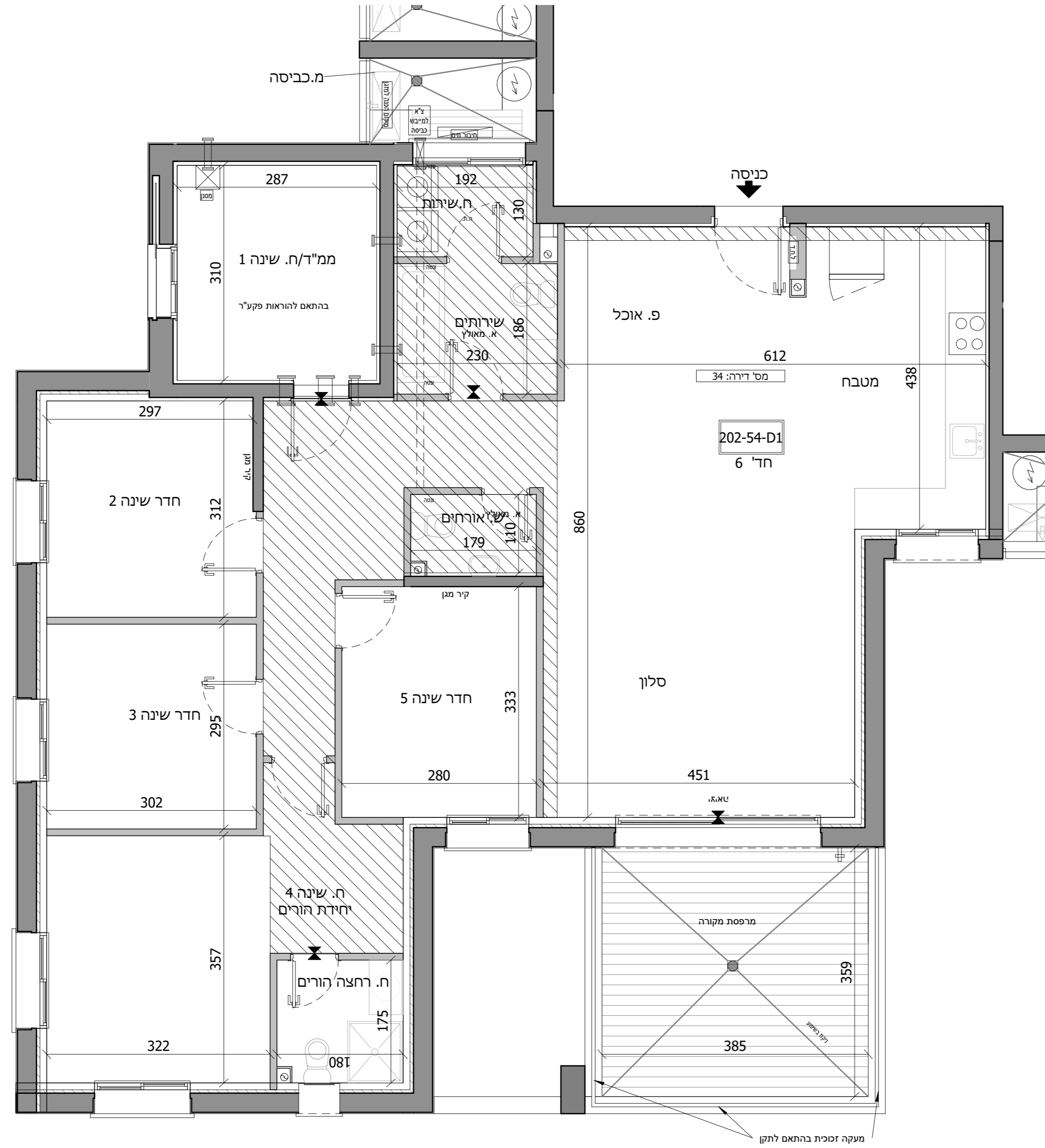
מספר בניין: 54 מספר דירה: 33

קב"מ: 1 : 50 תא: 03/04/2023 17:42:48

התכנון המוצג הינו ראשוני בלבד, יתכנו שנייהם הנוגעים למעטפת הבניין, חומרים, פתחים וכדומה וכן בגרעין המבנה. התוכנית טרם עברו תיאום ייעוץ. יתכנו שנייהם בכמות הזכויות המתוכננות בעקבות הקלת כחלון כ" ל בעניין בגובה הבניין המתוכנן וגובה הקומות המתנה באישור הועדה המקומית.

| | |
|-------------|-------|
| חתימת הקונה | תאריך |
| חתימת הקונה | תאריך |
| חתימת המוכר | תאריך |

| | | |
|-----------|-----------|------|
| מס' חדרים | מספר דירה | קומה |
| 6 | 34 | 6 |



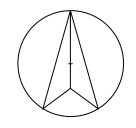
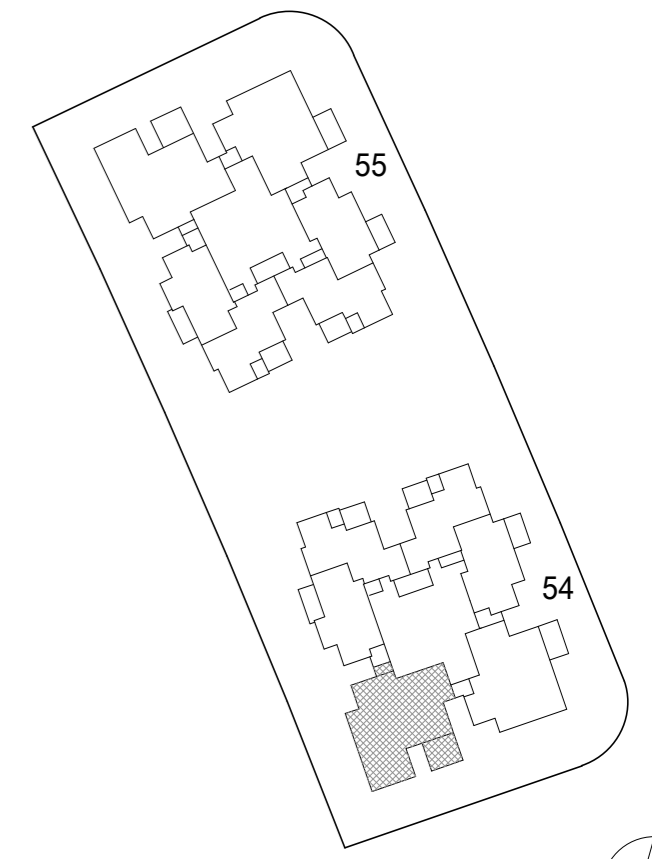
גג טכני

| | | | | |
|----|----|----|----|----|
| 97 | 98 | | | 22 |
| 93 | 94 | 95 | 96 | 21 |
| 89 | 90 | 91 | 92 | 20 |
| 85 | 86 | 87 | 88 | 19 |
| 81 | 82 | 83 | 84 | 18 |
| 77 | 78 | 79 | 80 | 17 |
| 73 | 74 | 75 | 76 | 16 |
| 69 | 70 | 71 | 72 | 15 |
| 65 | 66 | 67 | 68 | 14 |
| 61 | 62 | 63 | 64 | 13 |
| 57 | 58 | 59 | 60 | 12 |
| 53 | 54 | 55 | 56 | 11 |
| 49 | 50 | 51 | 52 | 10 |
| 45 | 46 | 47 | 48 | 9 |
| 41 | 42 | 43 | 44 | 8 |
| 37 | 38 | 39 | 40 | 7 |
| 31 | 32 | 33 | 34 | 6 |
| 25 | 26 | 27 | 28 | 5 |
| 19 | 20 | 21 | 22 | 4 |
| 13 | 14 | 15 | 16 | 3 |
| 7 | 8 | 9 | 10 | 2 |
| 1 | 2 | 3 | 4 | 1 |

קרקע

-1

-2



נוריות שבירו - מגרש 202

מספר בניין: 54 מספר דירה: 34

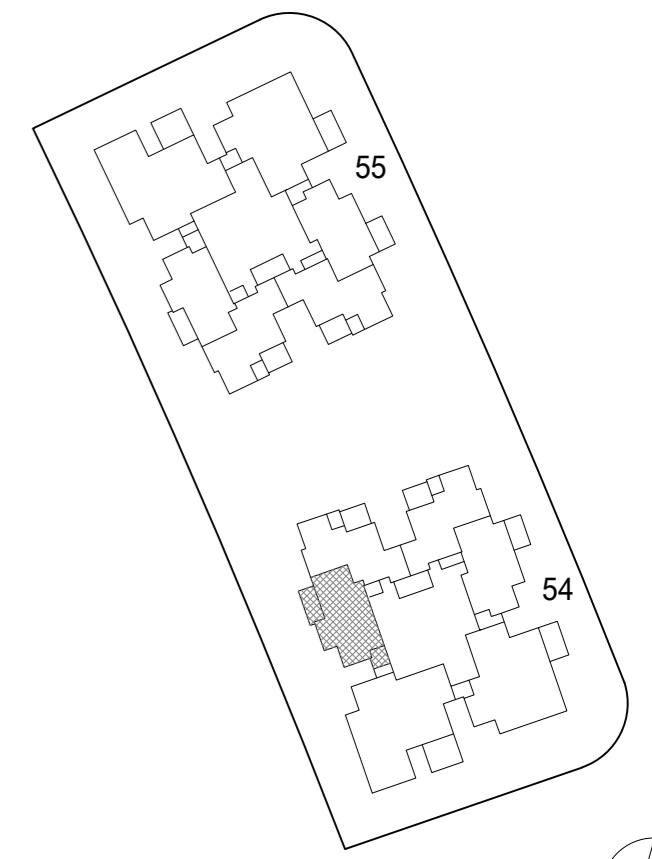
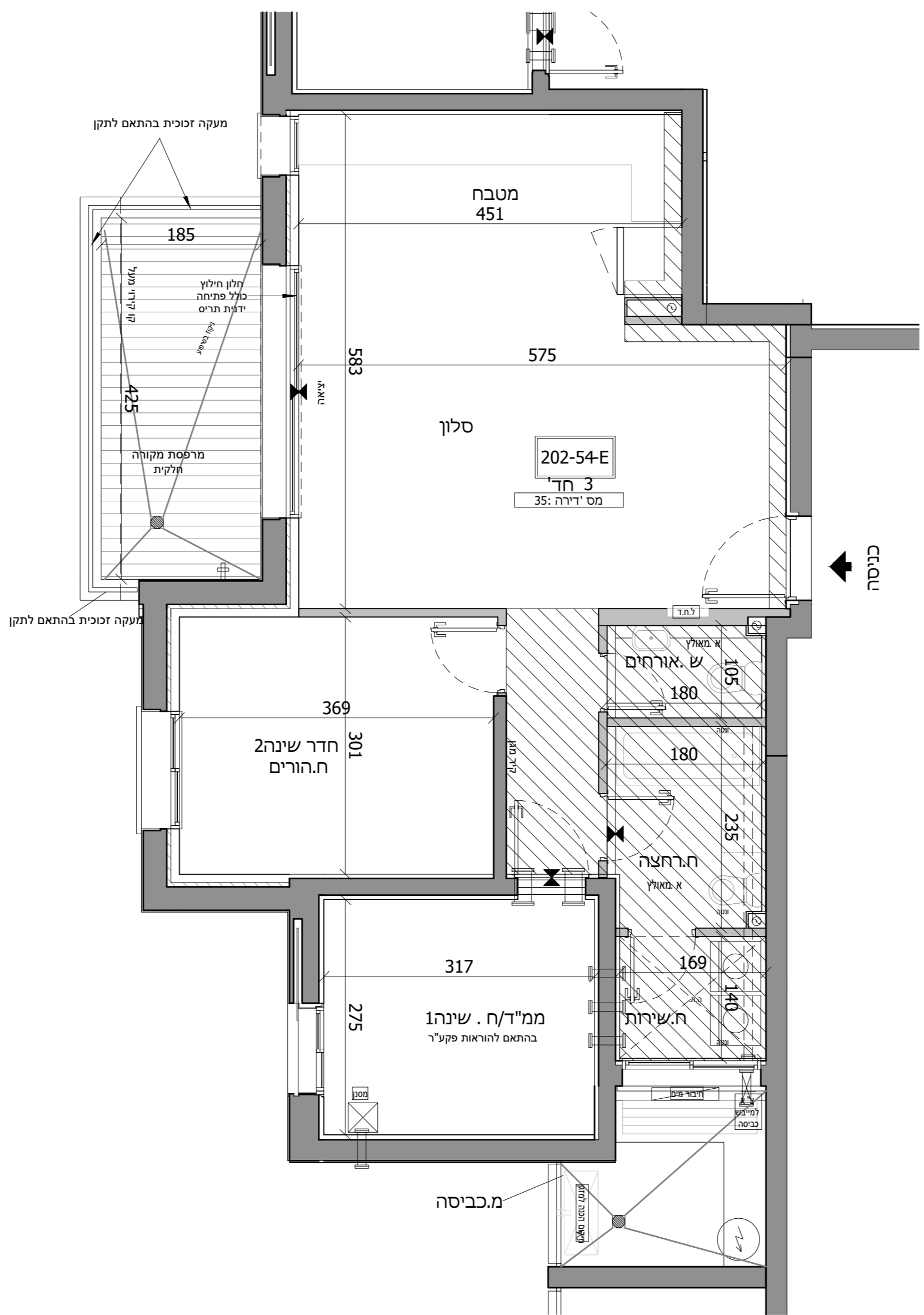
קב"מ: 1 : 50 תאריך: 21/05/2023 17:39:51

התכנון המוצג הינו ראשוני בלבד, יתכנו שינויים הנוגעים למעטפת הבניין, חומרים, פתחים וכדומה וכן בגרעין המבנה. התוכנית טרם עברו תיאום ייעוץ יתכנו שינויים בכמות הכיבוי המותכננת בעקבות הקלת כחלון כבלי בעניין בגובה הבניין המתוכנן וגובה הקומות המתונה באישור הועדה המקומית.

| | |
|-------------|-------|
| חתימת הקונה | תאריך |
| חתימת הקונה | תאריך |
| חתימת המוכר | תאריך |

| | | |
|-----------|-----------|------|
| מס' חדרים | מספר דירה | קומה |
| 3 | 35 | 6 |

| | | | | |
|----|----|----|----|---------|
| 97 | | 98 | | גג טכני |
| 93 | 94 | 95 | 96 | 22 |
| 89 | 90 | 91 | 92 | 21 |
| 85 | 86 | 87 | 88 | 20 |
| 81 | 82 | 83 | 84 | 19 |
| 77 | 78 | 79 | 80 | 18 |
| 73 | 74 | 75 | 76 | 17 |
| 69 | 70 | 71 | 72 | 16 |
| 65 | 66 | 67 | 68 | 15 |
| 61 | 62 | 63 | 64 | 14 |
| 57 | 58 | 59 | 60 | 13 |
| 53 | 54 | 55 | 56 | 12 |
| 49 | 50 | 51 | 52 | 11 |
| 45 | 46 | 47 | 48 | 10 |
| 41 | 42 | 43 | 44 | 9 |
| 37 | 38 | 39 | 40 | 8 |
| 31 | 32 | 33 | 34 | 7 |
| 25 | 26 | 27 | 28 | 6 |
| 19 | 20 | 21 | 22 | 5 |
| 13 | 14 | 15 | 16 | 4 |
| 7 | 8 | 9 | 10 | 3 |
| 1 | 2 | 3 | 4 | 2 |
| | | | | 1 |
| | | | | קרקע |
| | | | | -1 |
| | | | | -2 |



נוריות שבירו - מגרש 202

מספר בניין: 54 מספר דירה: 35

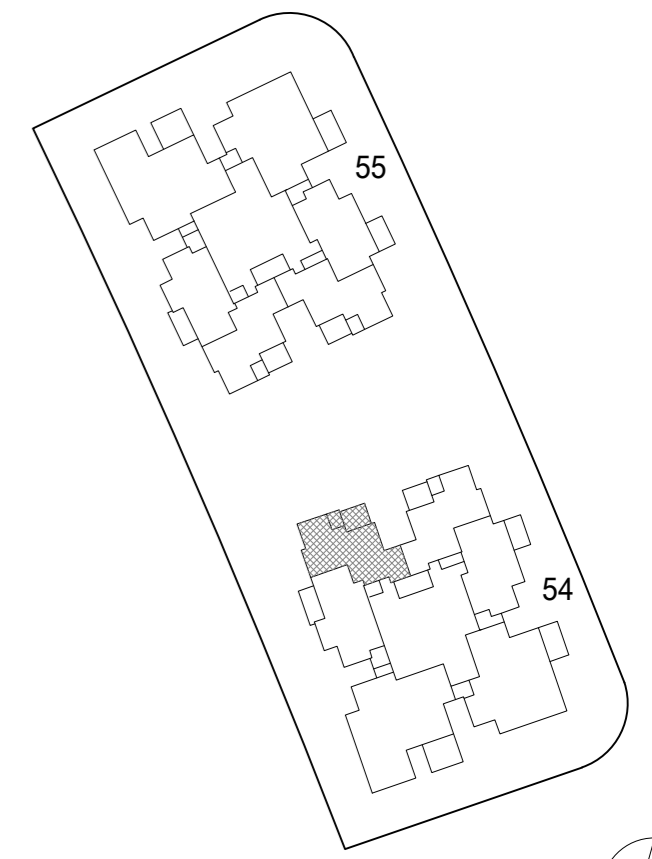
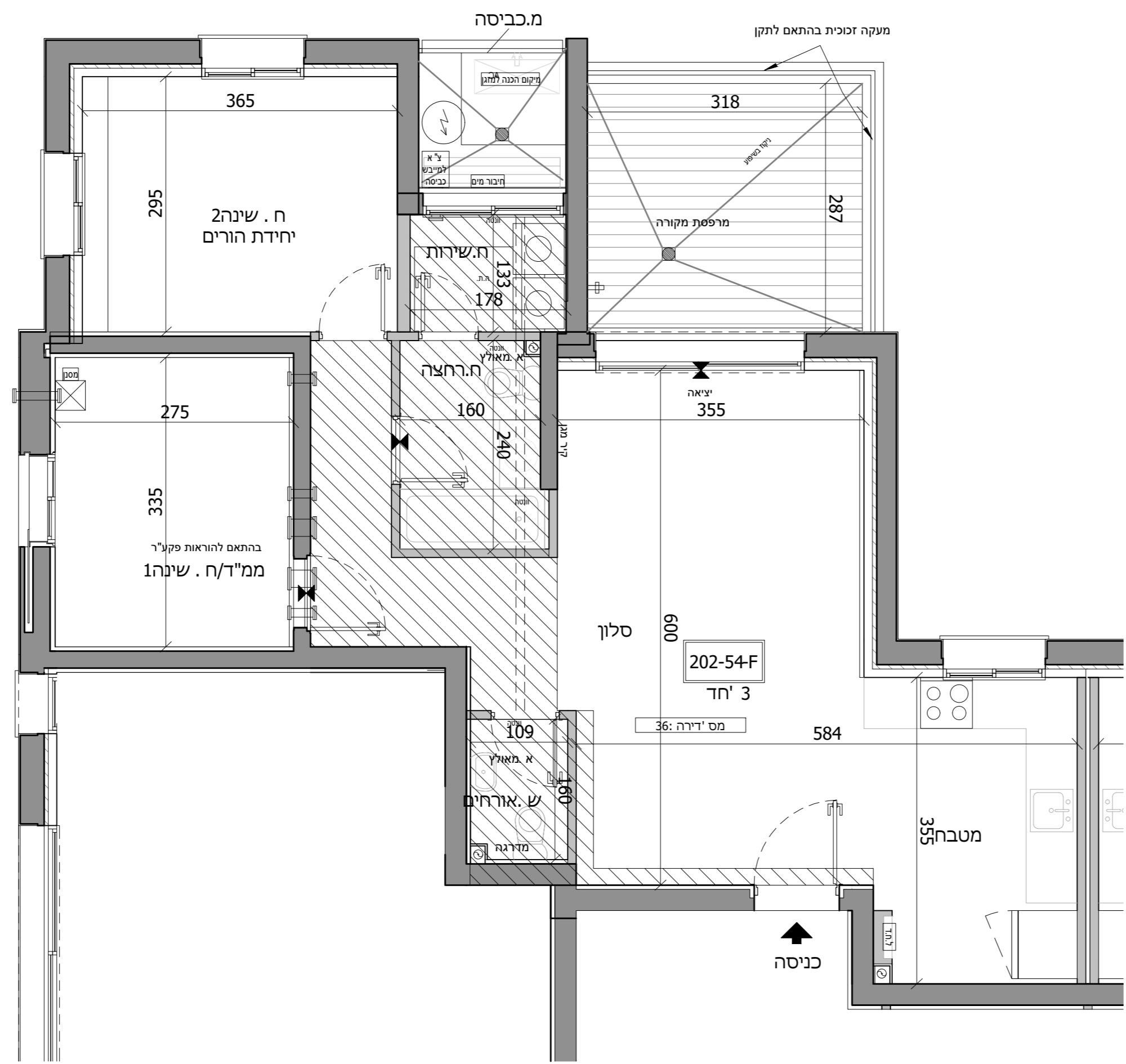
קב"מ: 1 : 50 תא: 19:13:26 18/04/2023

התכנון המוצג הינו ראשוני בלבד, יתכנו שינויים הנוגעים למעטפת הבניין, חומרים, פתחים וכדומה וכן בגרעין המבנה. התוכנית טרם עברו תיאום ייעוץ. יתכנו שינויים בכמות הזכוכית המתוכננת בעקבות הקלת כחילוץ כבי"ל בעניין בגובה הבניין המתוכנן וגובה הקומות המתנה באישור הוועדה המקומית.

| | |
|-------------|-------|
| חתימת הקונה | תאריך |
| חתימת הקונה | תאריך |
| חתימת המוכר | תאריך |

| | | |
|-----------|-----------|------|
| מס' חדרים | מספר דירה | קומה |
| 3 | 36 | 6 |

| | | | | |
|----|----|----|----|---------|
| 97 | | 98 | | גג טכני |
| 93 | 94 | 95 | 96 | 22 |
| 89 | 90 | 91 | 92 | 21 |
| 85 | 86 | 87 | 88 | 20 |
| 81 | 82 | 83 | 84 | 19 |
| 77 | 78 | 79 | 80 | 18 |
| 73 | 74 | 75 | 76 | 17 |
| 69 | 70 | 71 | 72 | 16 |
| 65 | 66 | 67 | 68 | 15 |
| 61 | 62 | 63 | 64 | 14 |
| 57 | 58 | 59 | 60 | 13 |
| 53 | 54 | 55 | 56 | 12 |
| 49 | 50 | 51 | 52 | 11 |
| 45 | 46 | 47 | 48 | 10 |
| 41 | 42 | 43 | 44 | 9 |
| 37 | 38 | 39 | 40 | 8 |
| 31 | 32 | 33 | 34 | 7 |
| 25 | 26 | 27 | 28 | 6 |
| 19 | 20 | 21 | 22 | 5 |
| 13 | 14 | 15 | 16 | 4 |
| 7 | 8 | 9 | 10 | 3 |
| 1 | 2 | 3 | 4 | 2 |
| 1 | 2 | 3 | 4 | 1 |
| | | | | קרקע |
| | | | | -1 |
| | | | | -2 |



נוריות שבירו - מגרש 202

מספר בניין: 54 מספר דירה: 36

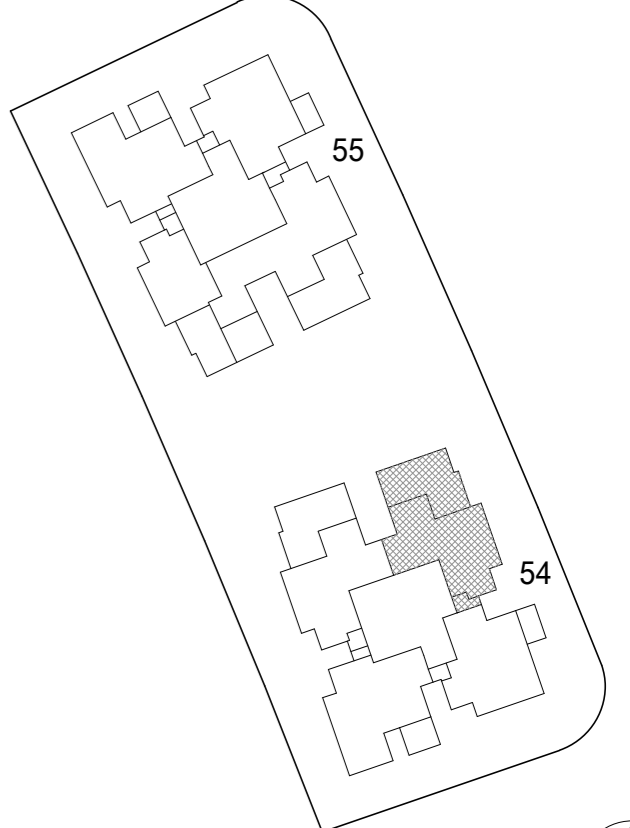
קב"מ: 1 : 50 תא: 19:13:05 18/04/2023

התכנון המוצג הינו ראשוני בלבד, יתכנו שניונים הנוגעים למעטפת הבניין, חומרים, פתחים וכדומה וכן בגרעין המבנה. התוכנית טרם עברו תיאום ייעוץ. יתכנו שניונים בכמות הוכחות המתוכננות בעקבות הקלת כחלון כ" ל בעניין בגובה הבניין המתוכנן וגובה הקומות המתנה באישור הועדה המקומית.

| | |
|-------------|-------|
| חתימת הקונה | תאריך |
| חתימת הקונה | תאריך |
| חתימת המוכר | תאריך |

| | | |
|------|-----------|-----------|
| קומה | מספר דירה | מס' חדרים |
| 7 | 37 | 5 |

| | | | | |
|----|----|----|----|----|
| 97 | | 98 | | 22 |
| 93 | 94 | 95 | 96 | 21 |
| 89 | 90 | 91 | 92 | 20 |
| 85 | 86 | 87 | 88 | 19 |
| 81 | 82 | 83 | 84 | 18 |
| 77 | 78 | 79 | 80 | 17 |
| 73 | 74 | 75 | 76 | 16 |
| 69 | 70 | 71 | 72 | 15 |
| 65 | 66 | 67 | 68 | 14 |
| 61 | 62 | 63 | 64 | 13 |
| 57 | 58 | 59 | 60 | 12 |
| 53 | 54 | 55 | 56 | 11 |
| 49 | 50 | 51 | 52 | 10 |
| 45 | 46 | 47 | 48 | 9 |
| 41 | 42 | 43 | 44 | 8 |
| 37 | 38 | 39 | 40 | 7 |
| 31 | 32 | 33 | 34 | 36 |
| 25 | 26 | 27 | 28 | 30 |
| 19 | 20 | 21 | 22 | 24 |
| 13 | 14 | 15 | 16 | 18 |
| 7 | 8 | 9 | 10 | 12 |
| 1 | 2 | 3 | 4 | 6 |



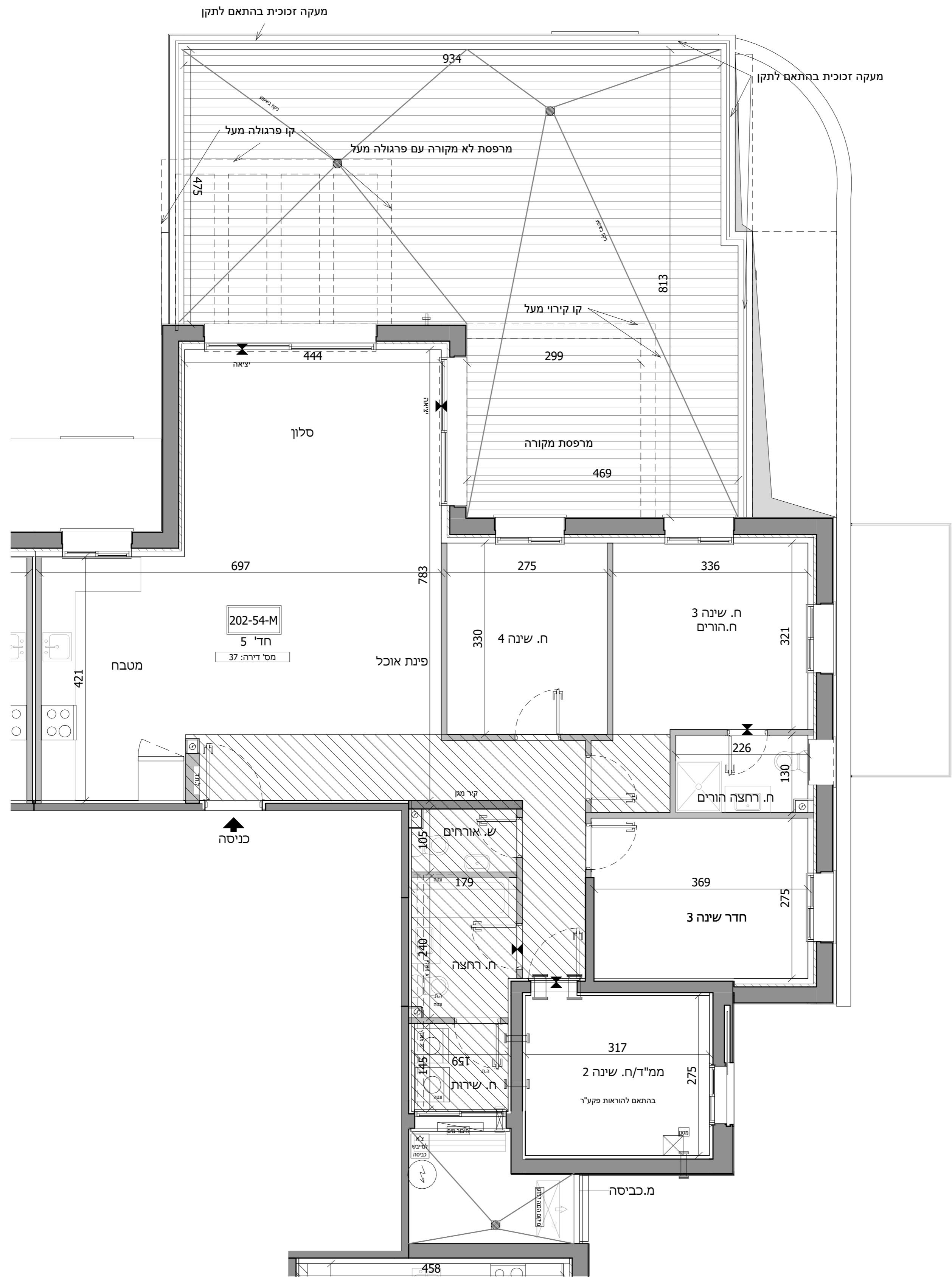
נוריות שבירו - מגרש 202

מספר בניין: 54 מספר דירה: 37

ק"מ: 1 : 50 תאריך: 19/04/2023 16:04:03

התכנון והפיקה היו ראשוני כלבר. יזמו יעריים הנדסים למינסטרה הבנין, החיפה, סניפים ודרכים וכו' בתערו והפיקה. המוסדות נוסדו עברו חיפוש ועבודתם. יזמו יעריים בנסות חוכמת החסונות בעקבות הקלת סחרון כולל בעריד בגובה הבנין והפיקה נגדה הקומות המופנה באישור העיריה המוקמת.

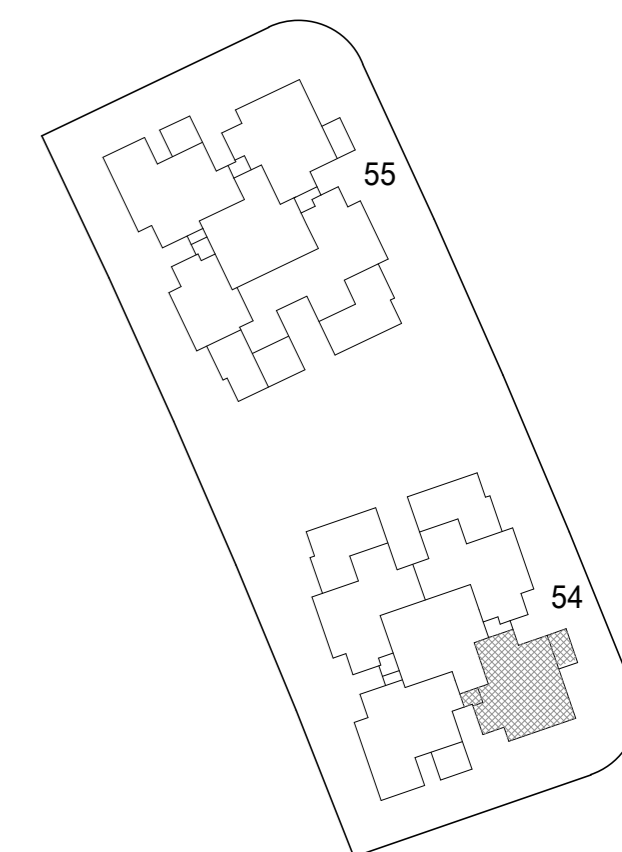
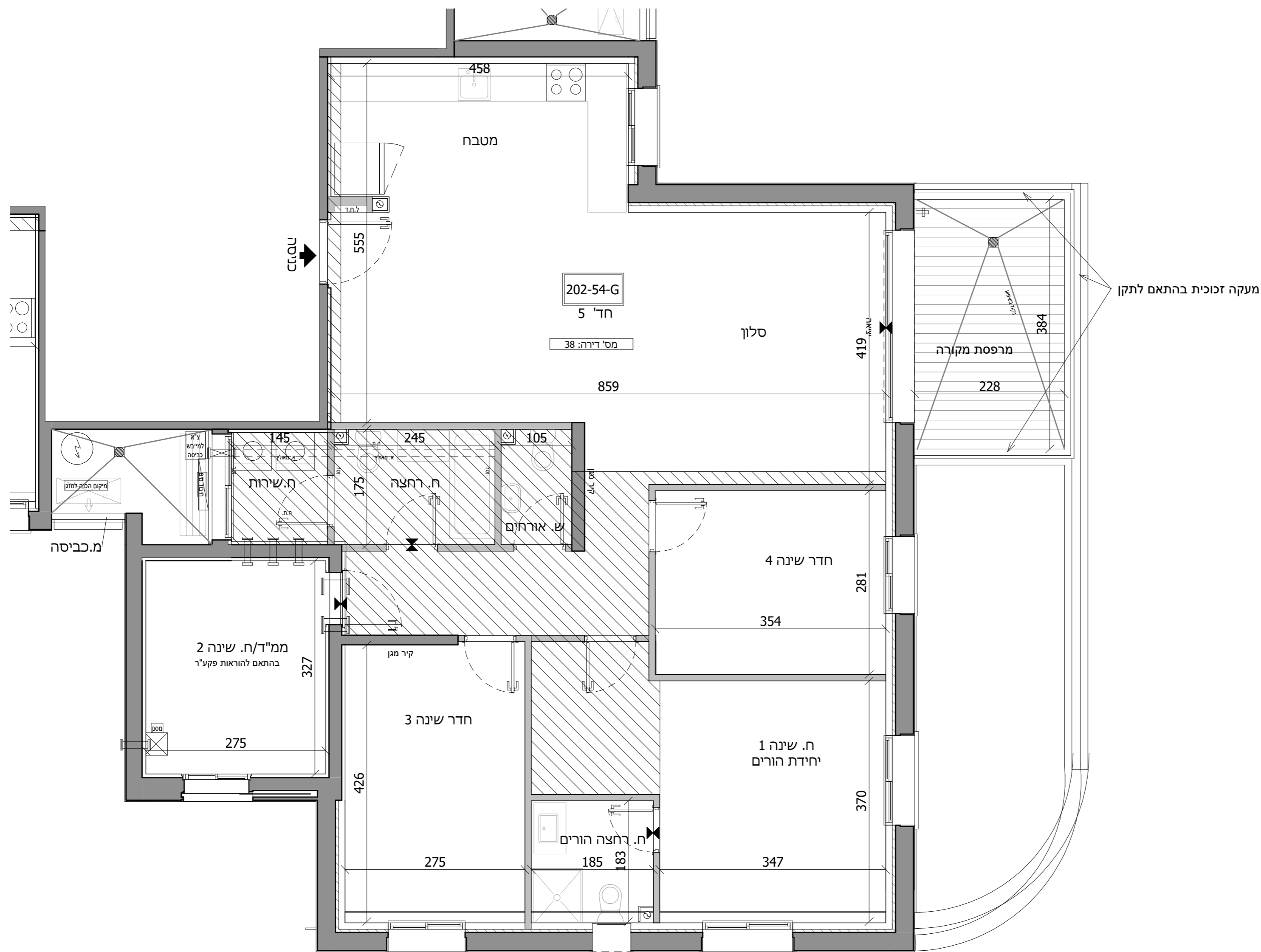
| | |
|------------|-------|
| תחנת הקונה | תאריך |
| תחנת הקונה | תאריך |
| תחנת המוכר | תאריך |



קריקט
-1
-2

| | | |
|-----------|-----------|------|
| מס' חדרים | מספר דירה | קומה |
| 5 | 38 | 7 |

| | | | | |
|----|----|----|----|---------|
| 97 | | 98 | | גג טכני |
| 93 | 94 | 95 | 96 | 22 |
| 89 | 90 | 91 | 92 | 21 |
| 85 | 86 | 87 | 88 | 20 |
| 81 | 82 | 83 | 84 | 19 |
| 77 | 78 | 79 | 80 | 18 |
| 73 | 74 | 75 | 76 | 17 |
| 69 | 70 | 71 | 72 | 16 |
| 65 | 66 | 67 | 68 | 15 |
| 61 | 62 | 63 | 64 | 14 |
| 57 | 58 | 59 | 60 | 13 |
| 53 | 54 | 55 | 56 | 12 |
| 49 | 50 | 51 | 52 | 11 |
| 45 | 46 | 47 | 48 | 10 |
| 41 | 42 | 43 | 44 | 9 |
| 37 | 38 | 39 | 40 | 8 |
| 31 | 32 | 33 | 34 | 7 |
| 25 | 26 | 27 | 28 | 6 |
| 19 | 20 | 21 | 22 | 5 |
| 13 | 14 | 15 | 16 | 4 |
| 7 | 8 | 9 | 10 | 3 |
| 1 | 2 | 3 | 4 | 2 |
| 1 | 2 | 3 | 4 | 1 |
| | | | | קרקע |
| | | | | -1 |
| | | | | -2 |



נוריות שבירו - מגרש 202

מספר בניין: 54 מספר דירה: 38

קב"מ: 1 : 50 תאריך: 18/04/2023 19:06:17

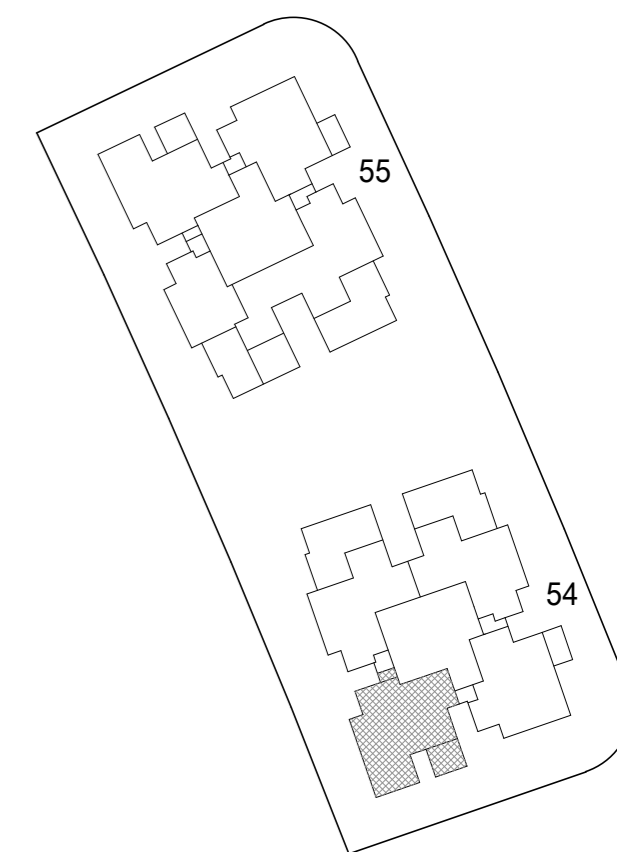
התכנון המוצג הינו ראשוני בלבד, יתכנו שינויים הנוגעים למעטפת הבניין, חומרים, פתחים וכדומה וכן בגרעין המבנה. התוכנית טרם עברו תיאום ייעוץ יתכנו שינויים בכמות החיבורים המותכננת בעקבות הקלות בחלון כבלי' בעניין בגובה הבניין המתוכנן וגובה הקומות המתונה באישור הועדה המקומית.

| | |
|-------------|-------|
| חתימת הקונה | תאריך |
| חתימת הקונה | תאריך |
| חתימת המוכר | תאריך |



| | | |
|-----------|-----------|------|
| מס' חדרים | מספר דירה | קומה |
| 6 | 39 | 7 |

| | | |
|---------|----|------|
| גג טכני | | 22 |
| 97 | 98 | 21 |
| 93 | 94 | 20 |
| 89 | 90 | 19 |
| 85 | 86 | 18 |
| 81 | 82 | 17 |
| 77 | 78 | 16 |
| 73 | 74 | 15 |
| 69 | 70 | 14 |
| 65 | 66 | 13 |
| 61 | 62 | 12 |
| 57 | 58 | 11 |
| 53 | 54 | 10 |
| 49 | 50 | 9 |
| 45 | 46 | 8 |
| 41 | 42 | 7 |
| 37 | 38 | 6 |
| 31 | 32 | 5 |
| 25 | 26 | 4 |
| 19 | 20 | 3 |
| 13 | 14 | 2 |
| 7 | 8 | 1 |
| 1 | 2 | קרקע |
| | | -1 |
| | | -2 |



נוריות שבירו - מגרש 202

מספר בניין: 54 מספר דירה: 39

תאריך: 21/05/2023 17:38:50

קב"מ: 1 : 50

התכנון המוצג הינו ראשוני בלבד, יתכנו שינויים הנוגעים למעטפת הבניין, חומרים, פתחים וכדומה וכן בגרעין המבנה. התוכנית טרם עברו תיאום ייעוץ יתכנו שינויים בכמות הכוחות הממוכנות בעקבות הקלת כחלון כביל' בעניין בגובה הבניין המתוכנן וגובה הקומות המתנה באישור הועדה המקומית.

| | |
|-------------|-------|
| חתימת הקונה | תאריך |
| חתימת הקונה | תאריך |
| חתימת המוכר | תאריך |

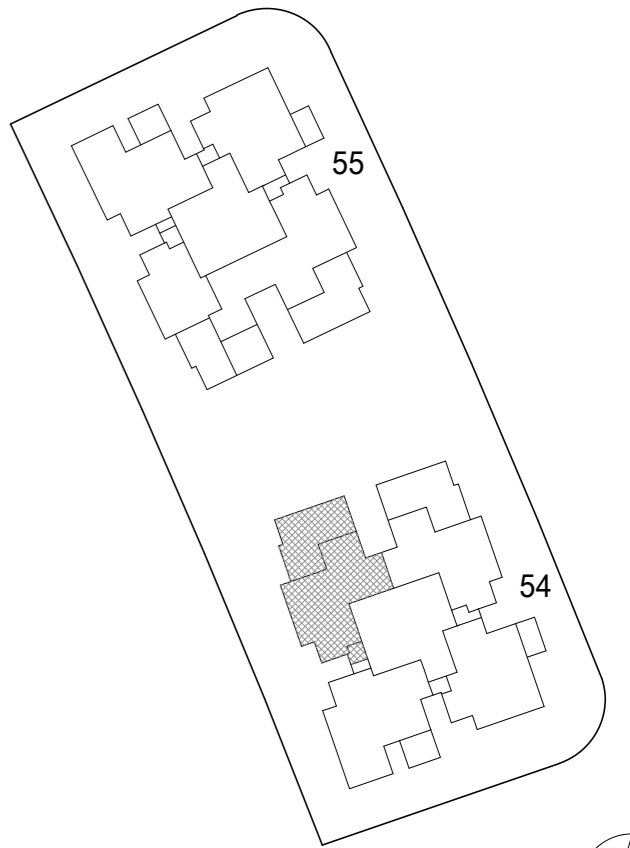
| | | |
|------|-----------|-----------|
| קומה | מספר דירה | מס' חדרים |
| 7 | 40 | 5 |

גג טכני

| | | |
|----|----|----|
| 97 | 98 | 22 |
| 93 | 94 | 21 |
| 89 | 90 | 20 |
| 85 | 86 | 19 |
| 81 | 82 | 18 |
| 77 | 78 | 17 |
| 73 | 74 | 16 |
| 69 | 70 | 15 |
| 65 | 66 | 14 |
| 61 | 62 | 13 |
| 57 | 58 | 12 |
| 53 | 54 | 11 |
| 49 | 50 | 10 |
| 45 | 46 | 9 |
| 41 | 42 | 8 |
| 37 | 38 | 7 |
| 31 | 32 | 6 |
| 25 | 26 | 5 |
| 19 | 20 | 4 |
| 13 | 14 | 3 |
| 7 | 8 | 2 |
| 1 | 2 | 1 |

קרקע

| | |
|----|----|
| -1 | -2 |
|----|----|



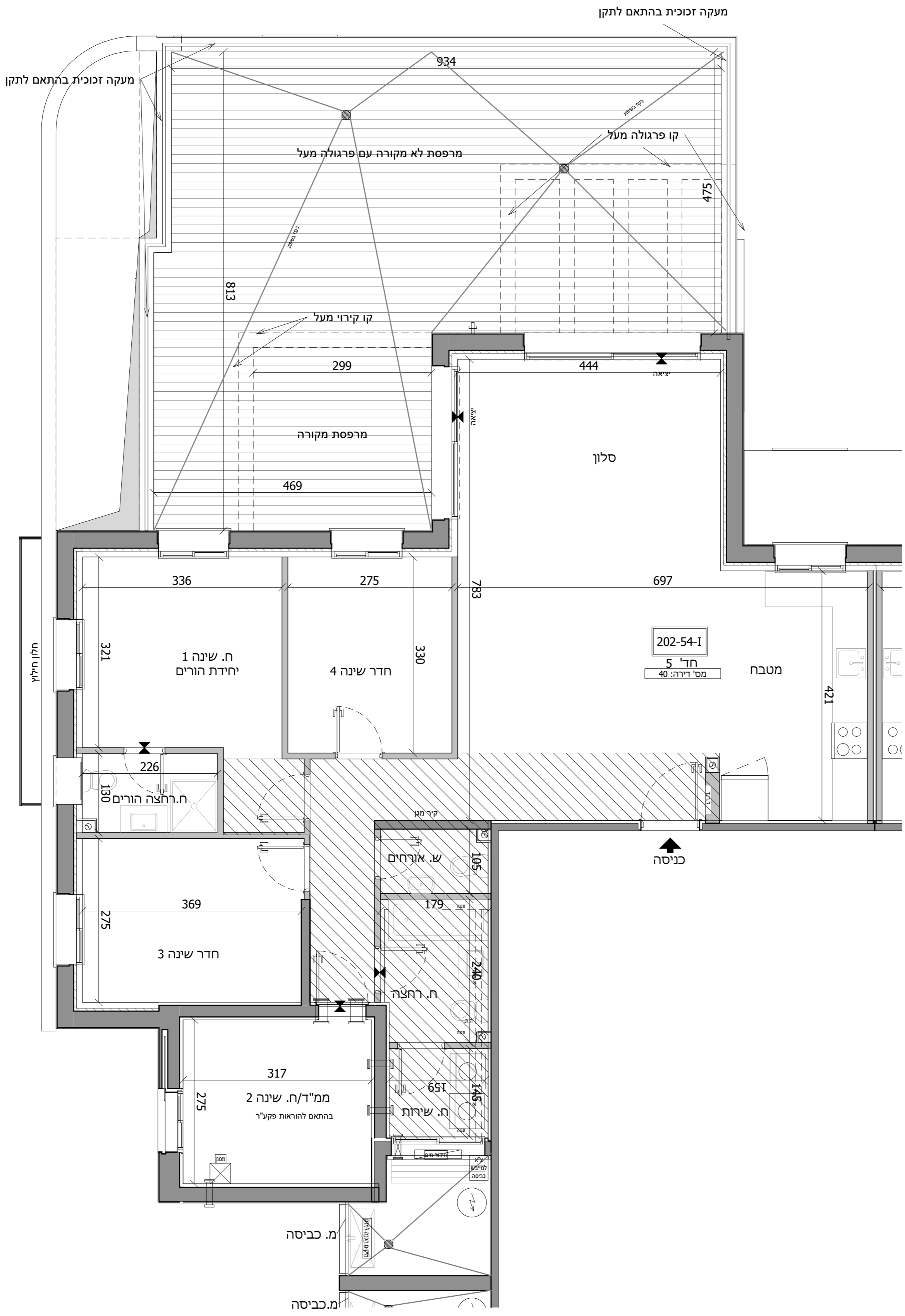
נוריות שבירו - מגרש 202

מספר בניין: 54 מספר דירה: 40

ק"מ: 1 : 50 תאריך: 19/04/2023 16:04:39

התכנון המוצג הינו ראשוני בלבד. יזמני עשויים להגיש תוכנית לתוכנית הבנייה, תחומים, סיווגים ודרישה וכן בתקני התכנון. המדיניות נוספת עברו ויזמני עשויים יזמני עשויים במסגרת חובת התחייבות בעקבות הקבלת סיווג כולל. כולל בעיקר בגובה הבניין המוצג נגדה הקומות המוצגות באישור העירייה המקומית.

| | |
|------------|-------|
| תחמת הקונה | תאריך |
| תחמת הקונה | תאריך |
| תחמת המוכר | תאריך |

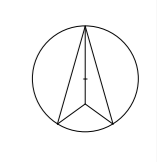
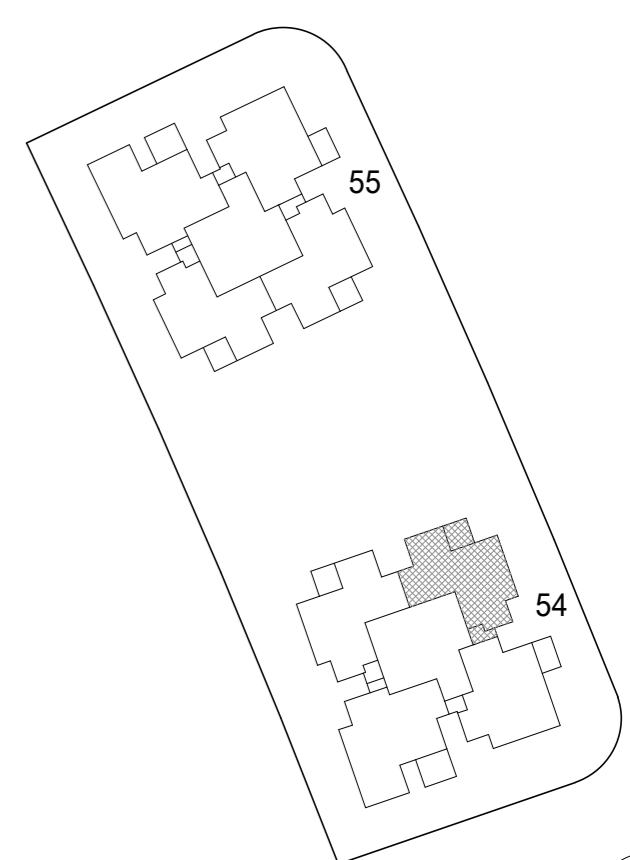


מ. כביסה
מ. כביסה

| מס' חדרים | מספר דירה | קומה |
|-----------|--|------|
| 5 | 41,45,49,53,57,61,65,69,73,77,81,85,89 | 8-20 |

| | | |
|----|----|----|
| 97 | 98 | 22 |
| 93 | 94 | 21 |
| 89 | 90 | 20 |
| 85 | 86 | 19 |
| 81 | 82 | 18 |
| 77 | 78 | 17 |
| 73 | 74 | 16 |
| 69 | 70 | 15 |
| 65 | 66 | 14 |
| 61 | 62 | 13 |
| 57 | 58 | 12 |
| 53 | 54 | 11 |
| 49 | 50 | 10 |
| 45 | 46 | 9 |
| 41 | 42 | 8 |
| 37 | 38 | 7 |
| 31 | 32 | 6 |
| 25 | 26 | 5 |
| 19 | 20 | 4 |
| 13 | 14 | 3 |
| 7 | 8 | 2 |
| 1 | 2 | 1 |

קרקע
-1
-2



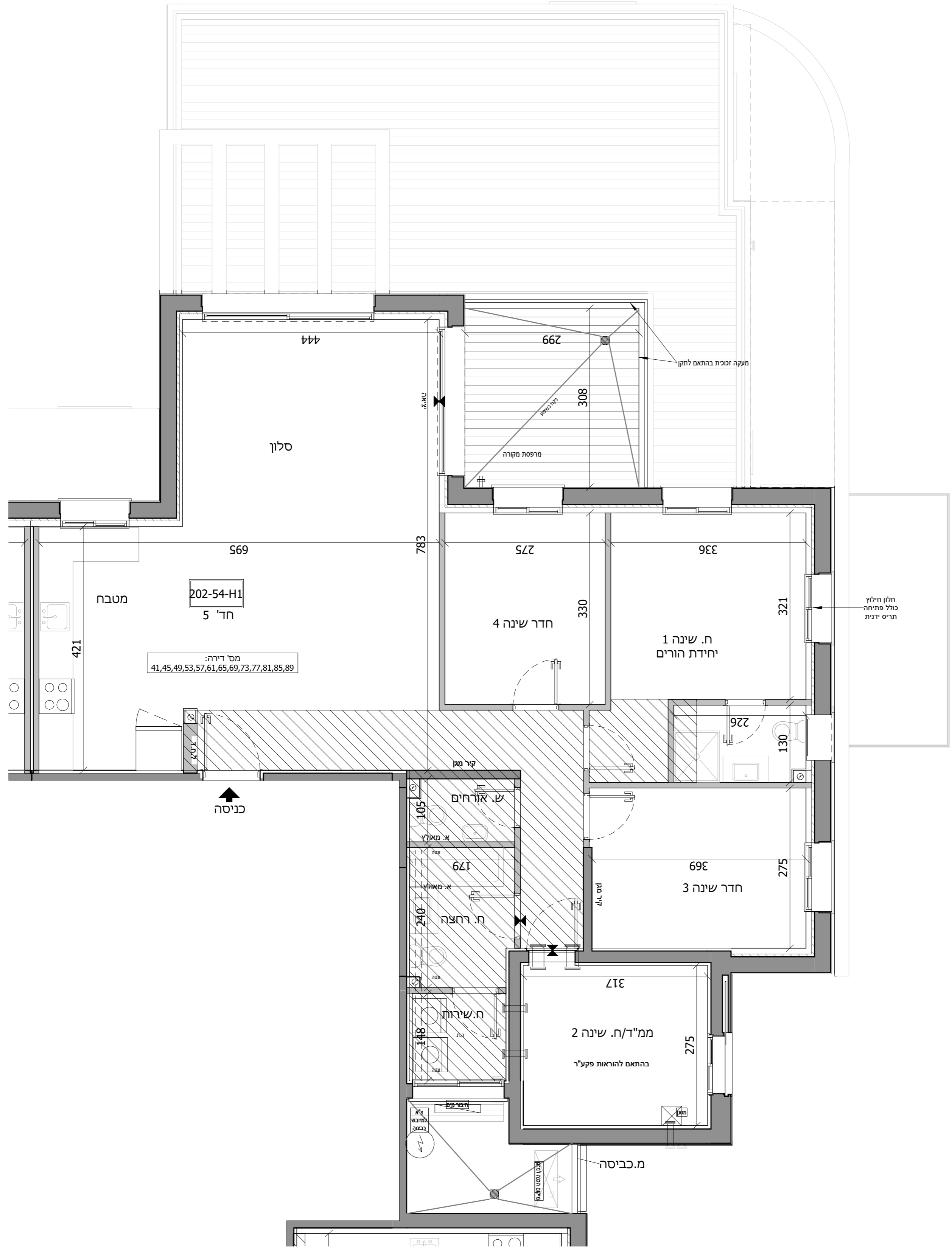
נוריות שבירו - מגרש 202

מספר בניין: 54 מספר דירה: 41,45,49,53,57,61,65,69,73,77,81,85,89

קרי"מ: 1 : 50 תאריך: 18/04/2023 19:43:32

החבנו המצגו הרוי ראשוני כלבר, יחבנו שישום הנמרים למעטמת הברו, חמרים, פחשים וכדומה וכו' כנרעו הנמנה, רחובות שום מבו חמם יקעים יחבנו שישום בממות החכות והחוסמנות בעקבות הקלת חסוקן כביל בערוד בגבה הברו המוסבנו ועבה הקומות המוחנה באישור העדה המקומית.

| | |
|------------|-------|
| תחמת הקונה | תאריך |
| תחמת הקונה | תאריך |
| תחמת המוכר | תאריך |



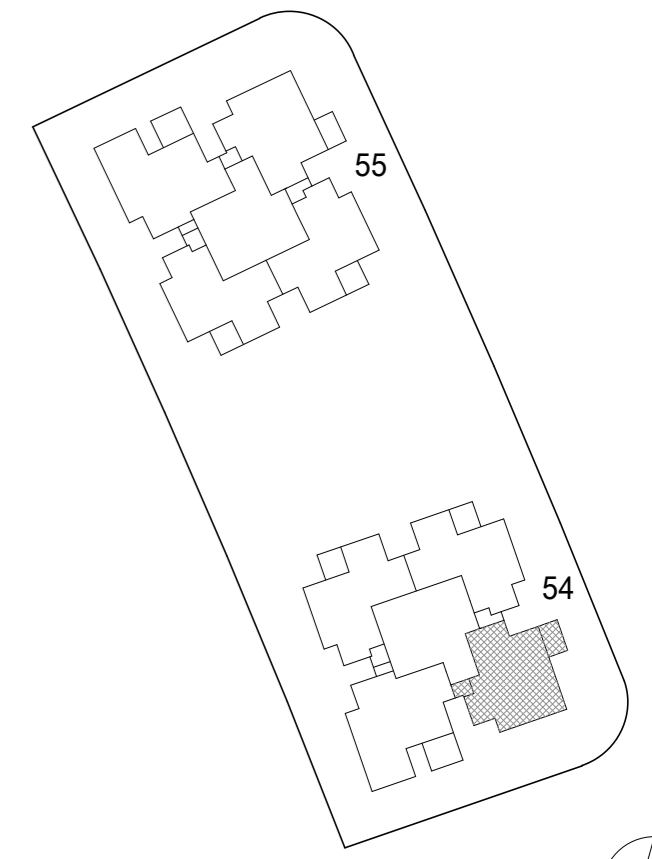
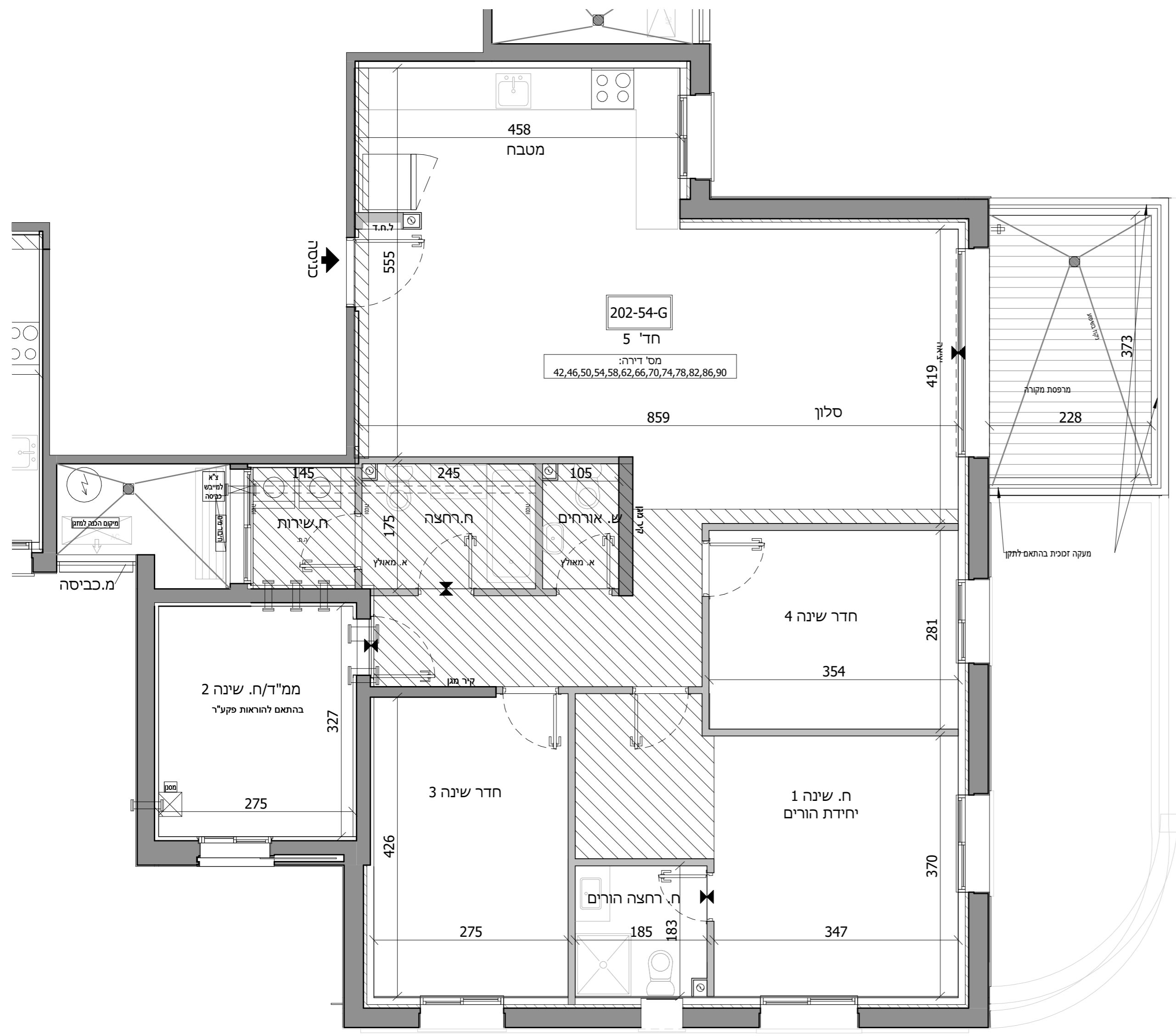
חלון חילוע
תריס דינע

כניסה

מ.כביסה

| מס' חדרים | מספר דירה | קומה |
|-----------|--|------|
| 5 | 42,46,50,54,58,62,66,70,74,78,82,86,90 | 8-20 |

| | | | | |
|----|----|----|----|---------|
| 97 | | 98 | | גג טכני |
| 93 | 94 | 95 | 96 | 22 |
| 89 | 90 | 91 | 92 | 21 |
| 85 | 86 | 87 | 88 | 20 |
| 81 | 82 | 83 | 84 | 19 |
| 77 | 78 | 79 | 80 | 18 |
| 73 | 74 | 75 | 76 | 17 |
| 69 | 70 | 71 | 72 | 16 |
| 65 | 66 | 67 | 68 | 15 |
| 61 | 62 | 63 | 64 | 14 |
| 57 | 58 | 59 | 60 | 13 |
| 53 | 54 | 55 | 56 | 12 |
| 49 | 50 | 51 | 52 | 11 |
| 45 | 46 | 47 | 48 | 10 |
| 41 | 42 | 43 | 44 | 9 |
| 37 | 38 | 39 | 40 | 8 |
| 31 | 32 | 33 | 34 | 7 |
| 25 | 26 | 27 | 28 | 6 |
| 19 | 20 | 21 | 22 | 5 |
| 13 | 14 | 15 | 16 | 4 |
| 7 | 8 | 9 | 10 | 3 |
| 1 | 2 | 3 | 4 | 2 |
| | | | | 1 |
| | | | | קרקע |
| | | | | -1 |
| | | | | -2 |



נוריות שבירו - מגרש 202

מספר בניין: 54 מספר דירה: 42,46,50,54,58,62,66,70,74,78,82,86,90

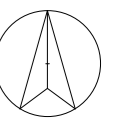
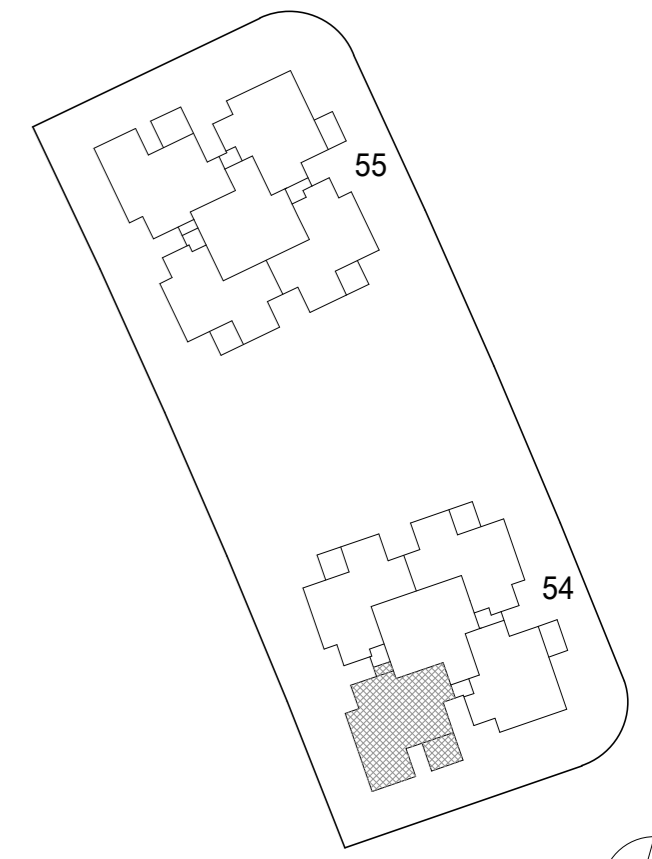
תאריך: 18/04/2023 19:07:21 קב"מ: 1 : 50

התכנון המוצג הינו ראשוני בלבד, יתכנו שינויים הנוגעים למעטפת הבניין, חומרים, פתחים וכדומה וכן בגרעין המבנה. התוכנית טרם עברו תיאום ייעוץ יתכנו שינויים בכמות הכיבוי הממוינת בעקבות הקלת כחלון כבלי בעניין בגובה הבניין המתוכנן וגובה הקומות המתונה באישור הועדה המקומית.

| | |
|-------|-------------|
| תאריך | חתימת הקונה |
| תאריך | חתימת הקונה |
| תאריך | חתימת המוכר |

| מס' חדרים | מספר דירה | קומה |
|-----------|--|------|
| 6 | 43,47,51,55,59,63,67,71,75,79,83,87,91 | 8-20 |

| | | | | |
|------|----|----|----|---------|
| 97 | | 98 | | גג טכני |
| 93 | 94 | 95 | 96 | 22 |
| 89 | 90 | 91 | 92 | 21 |
| 85 | 86 | 87 | 88 | 20 |
| 81 | 82 | 83 | 84 | 19 |
| 77 | 78 | 79 | 80 | 18 |
| 73 | 74 | 75 | 76 | 17 |
| 69 | 70 | 71 | 72 | 16 |
| 65 | 66 | 67 | 68 | 15 |
| 61 | 62 | 63 | 64 | 14 |
| 57 | 58 | 59 | 60 | 13 |
| 53 | 54 | 55 | 56 | 12 |
| 49 | 50 | 51 | 52 | 11 |
| 45 | 46 | 47 | 48 | 10 |
| 41 | 42 | 43 | 44 | 9 |
| 37 | 38 | 39 | 40 | 8 |
| 31 | 32 | 33 | 34 | 7 |
| 25 | 26 | 27 | 28 | 6 |
| 19 | 20 | 21 | 22 | 5 |
| 13 | 14 | 15 | 16 | 4 |
| 7 | 8 | 9 | 10 | 3 |
| 1 | 2 | 3 | 4 | 2 |
| | | | | 1 |
| קרוע | | | | |
| -1 | | | | |
| -2 | | | | |



נוריות שבירו - מגרש 202

מספר בניין: 54 מספר דירה: 43,47,51,55,59,63,67,71,75,79,83,87,91

תאריך: 21/05/2023 17:39:06 קב"מ: 1 : 50

התכנון המוצג הינו ראשוני בלבד, יתכנו שינויים הנוגעים למעטפת הבניין, חומרים, פתחים וכדומה וכן בגרעין המבנה. התוכנית טרם עברו תיאום ייעוץ יתכנו שינויים בכמות החיבורים המחוברים בעקבות הקלת כולן כבלי בעניין בגובה הבניין המתוכנן וגובה הקומות המתונה באישור הועדה המקומית.

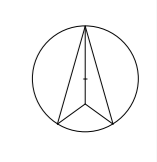
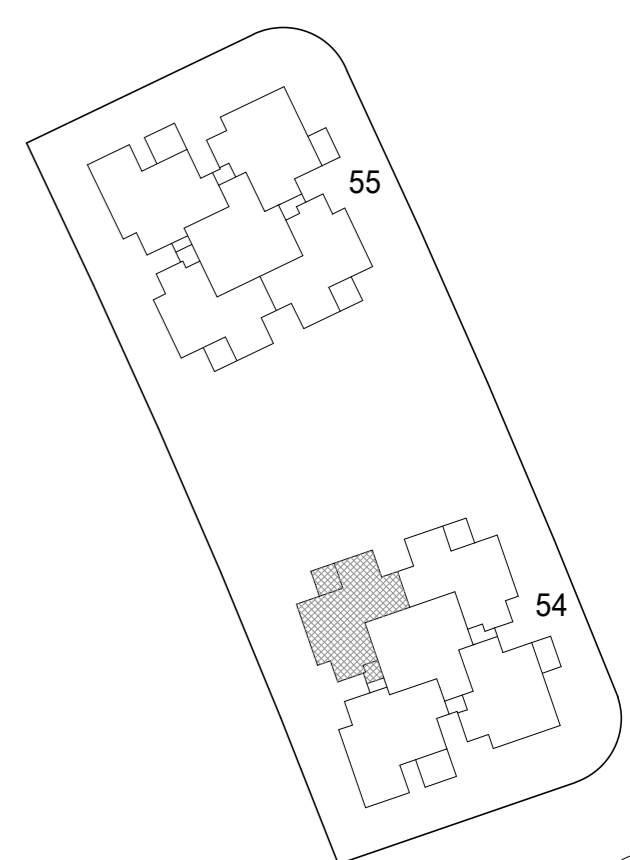
| | |
|-------------|-------|
| חתימת הקונה | תאריך |
| חתימת הקונה | תאריך |
| חתימת המוכר | תאריך |

| מס' חדרים | מספר דירה | קומה |
|-----------|--|------|
| 5 | 44,48,52,56,60,64,68,72,76,80,84,88,92 | 8-20 |

גג טכני

| | | |
|----|----|----|
| 97 | 98 | 22 |
| 93 | 94 | 21 |
| 89 | 90 | 20 |
| 85 | 86 | 19 |
| 81 | 82 | 18 |
| 77 | 78 | 17 |
| 73 | 74 | 16 |
| 69 | 70 | 15 |
| 65 | 66 | 14 |
| 61 | 62 | 13 |
| 57 | 58 | 12 |
| 53 | 54 | 11 |
| 49 | 50 | 10 |
| 45 | 46 | 9 |
| 41 | 42 | 8 |
| 37 | 38 | 7 |
| 31 | 32 | 6 |
| 25 | 26 | 5 |
| 19 | 20 | 4 |
| 13 | 14 | 3 |
| 7 | 8 | 2 |
| 1 | 2 | 1 |

קרקע
-1
-2



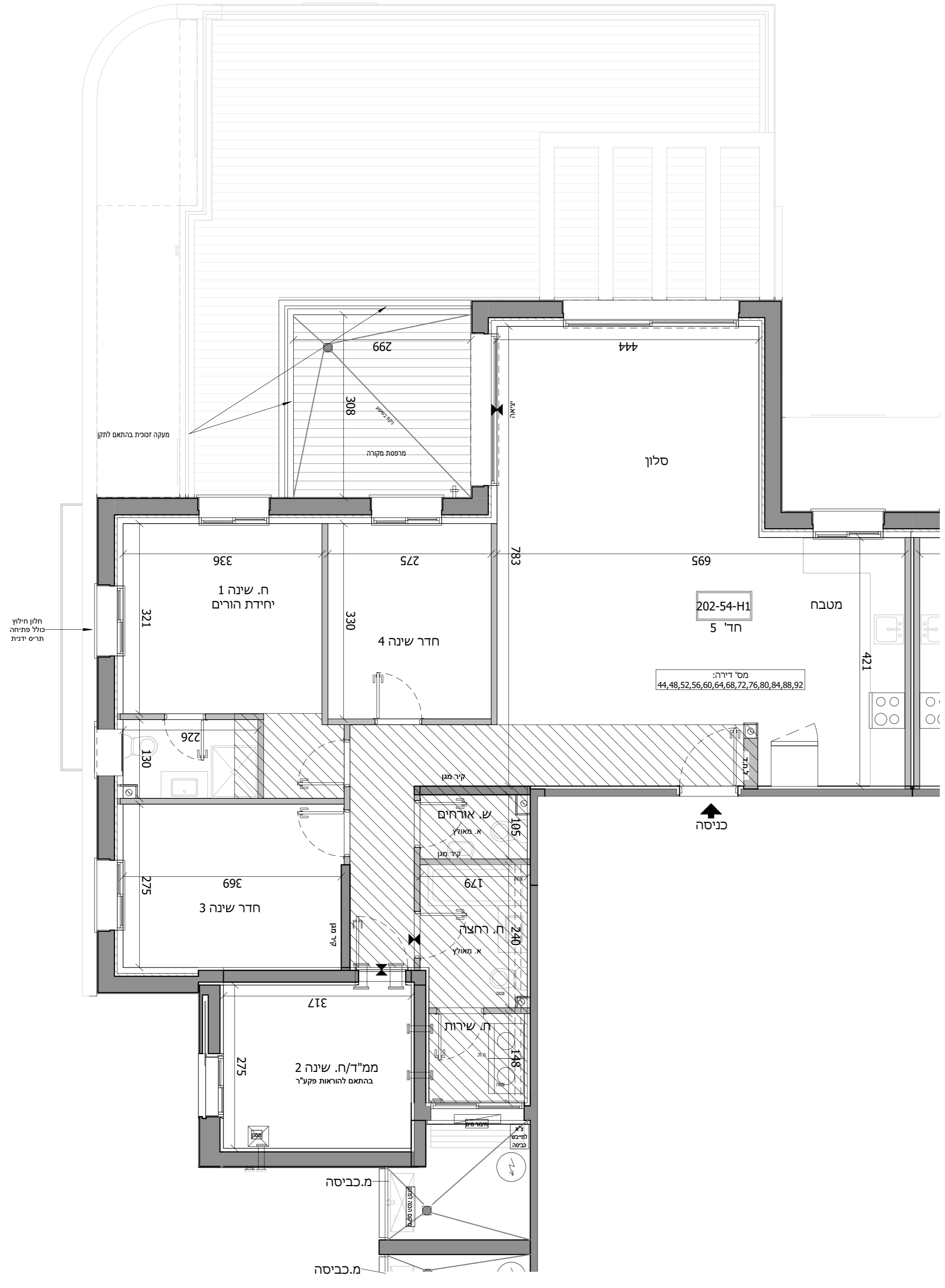
נוריות שבירו - מגרש 202

מספר בניין: 54 מספר דירה: 44,48,52,56,60,64,68,72,76,80,84,88,92

קרימ: 1 : 50 תאריך: 18/04/2023 19:43:11

החבנו המצגו הרו ראשוני כלבר, יחבנו שישוים הנמעים למטסת הבדו, חמיר, פחיים וכדומה וכו' כנרעו הנמנה. רחובות שום מבו חיים ויעים יחבנו שישוים במנות חוכיות ותחובנות בעקבות הקלת כולו כנרעו בענין בגבה הבנין המובנו ועבה הקומות המוחנה באישור ועדה המקומית.

| | |
|------------|-------|
| תחמת הקונה | תאריך |
| תחמת הקונה | תאריך |
| תחמת המוכר | תאריך |



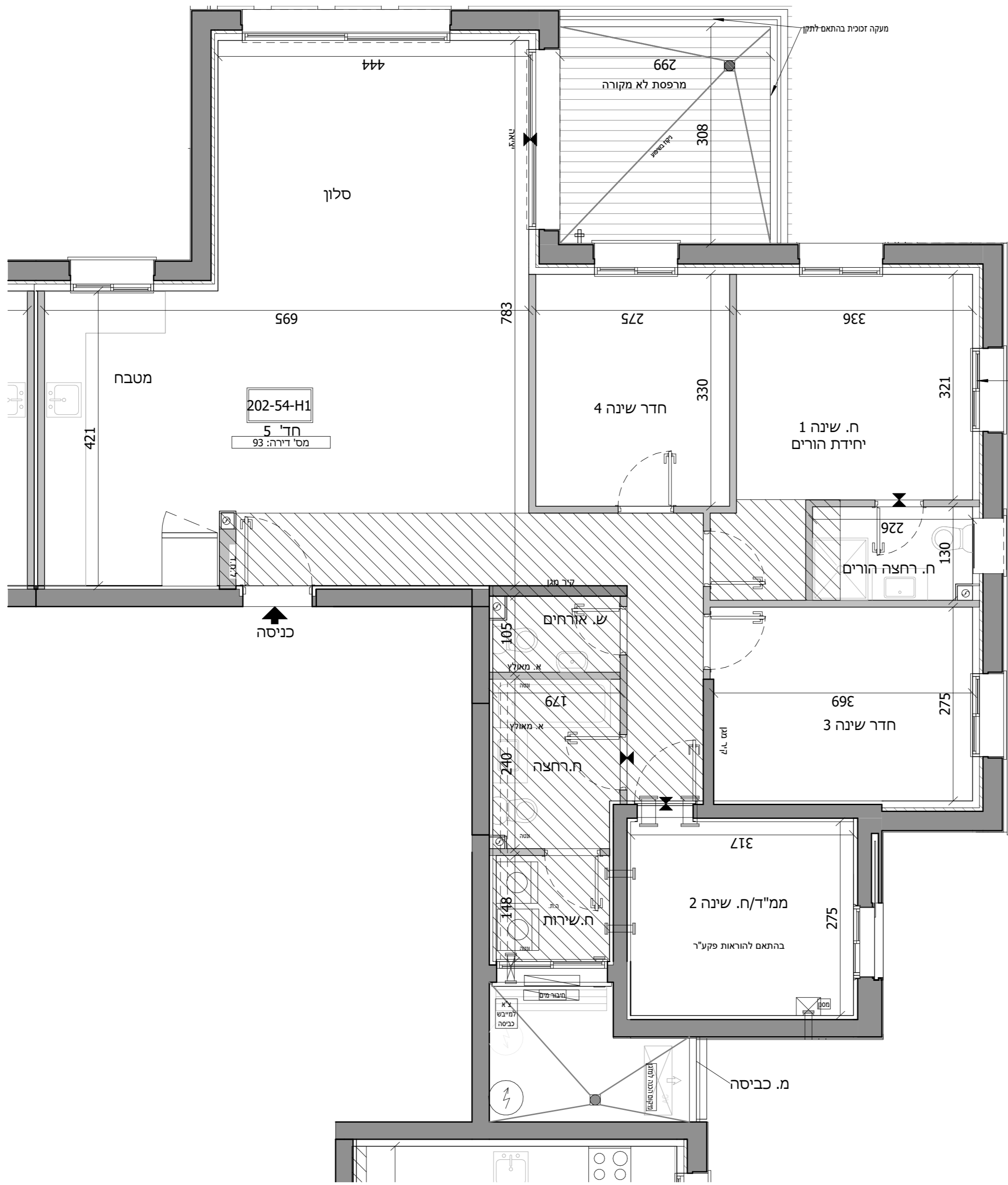
מספר בניין: 54 מספר דירה: 44,48,52,56,60,64,68,72,76,80,84,88,92

קרימ: 1 : 50 תאריך: 18/04/2023 19:43:11

החבנו המצגו הרו ראשוני כלבר, יחבנו שישוים הנמעים למטסת הבדו, חמיר, פחיים וכדומה וכו' כנרעו הנמנה. רחובות שום מבו חיים ויעים יחבנו שישוים במנות חוכיות ותחובנות בעקבות הקלת כולו כנרעו בענין בגבה הבנין המובנו ועבה הקומות המוחנה באישור ועדה המקומית.

| | |
|------------|-------|
| תחמת הקונה | תאריך |
| תחמת הקונה | תאריך |
| תחמת המוכר | תאריך |

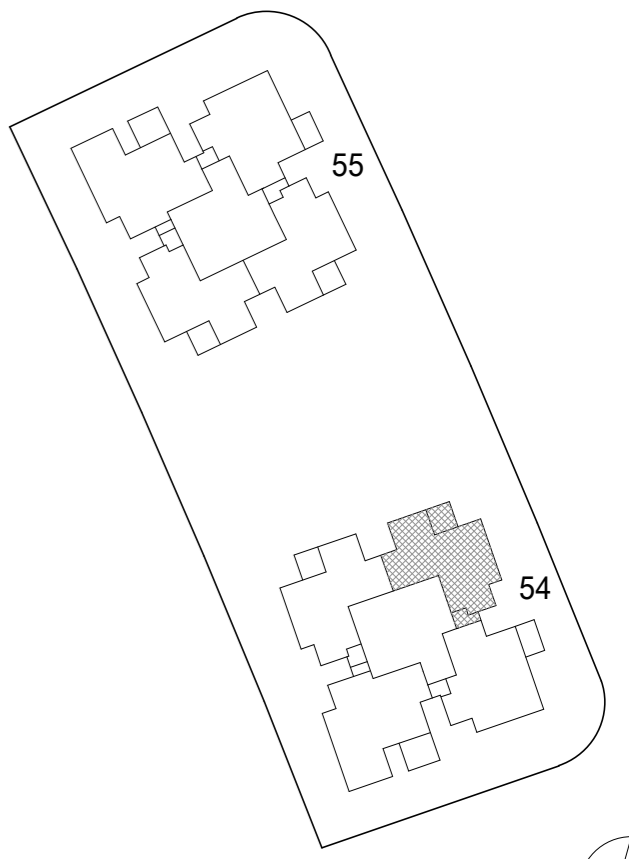
| | | |
|-----------|-----------|------|
| מס' חדרים | מספר דירה | קומה |
| 5 | 93 | 21 |



גג טכני

| | | | | | |
|----|----|----|----|----|----|
| 97 | 98 | | | | |
| 93 | 94 | 95 | 96 | | |
| 89 | 90 | 91 | 92 | | |
| 85 | 86 | 87 | 88 | | |
| 81 | 82 | 83 | 84 | | |
| 77 | 78 | 79 | 80 | | |
| 73 | 74 | 75 | 76 | | |
| 69 | 70 | 71 | 72 | | |
| 65 | 66 | 67 | 68 | | |
| 61 | 62 | 63 | 64 | | |
| 57 | 58 | 59 | 60 | | |
| 53 | 54 | 55 | 56 | | |
| 49 | 50 | 51 | 52 | | |
| 45 | 46 | 47 | 48 | | |
| 41 | 42 | 43 | 44 | | |
| 37 | 38 | 39 | 40 | | |
| 31 | 32 | 33 | 34 | 35 | 36 |
| 25 | 26 | 27 | 28 | 29 | 30 |
| 19 | 20 | 21 | 22 | 23 | 24 |
| 13 | 14 | 15 | 16 | 17 | 18 |
| 7 | 8 | 9 | 10 | 11 | 12 |
| 1 | 2 | 3 | 4 | 5 | 6 |

קרקע
-1
-2



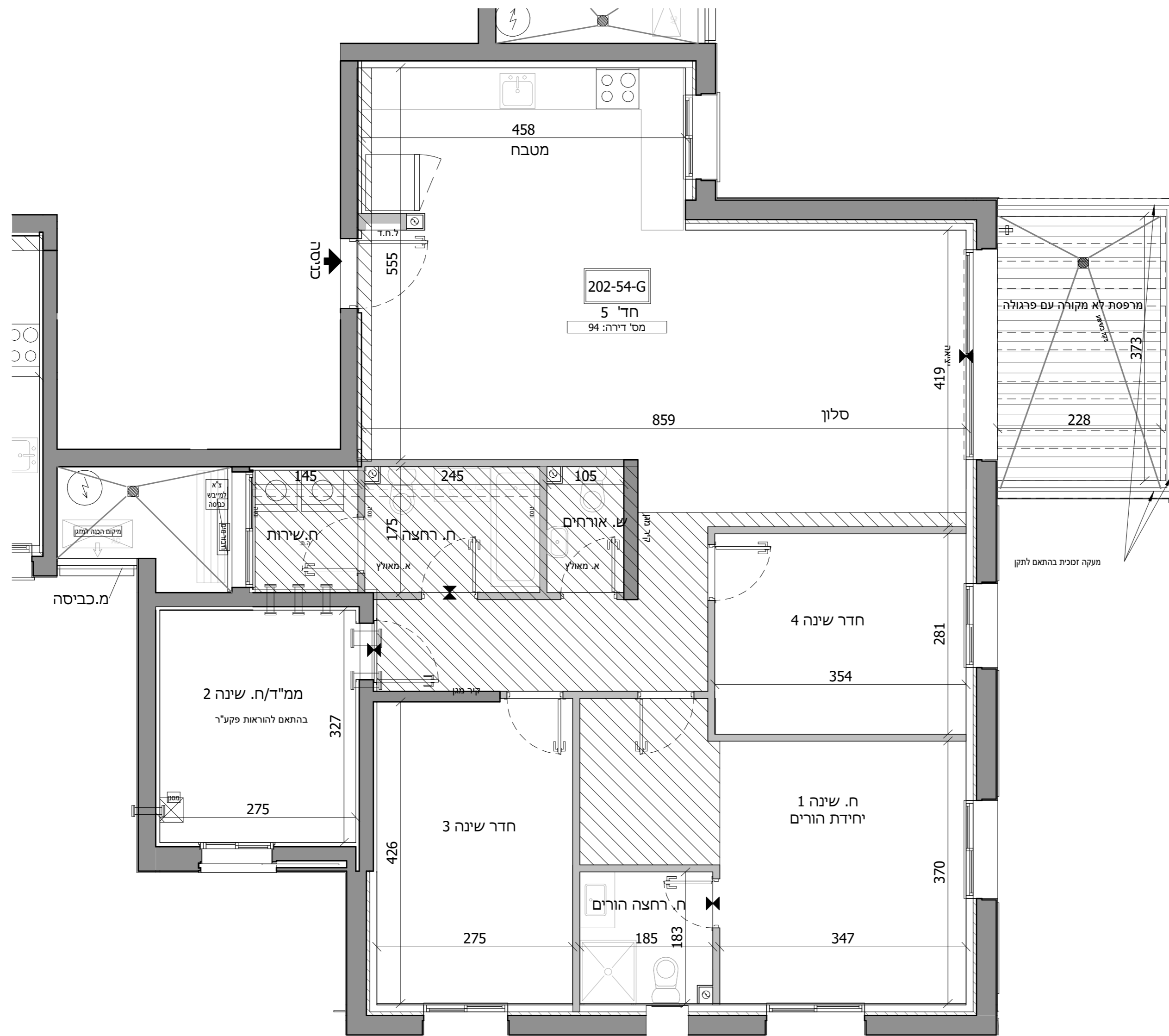
נוריות שבירו - מגרש 202

מספר בניין: 54 מספר דירה: 93

תאריך: 18/04/2023 19:08:22 קב"מ: 1 : 50

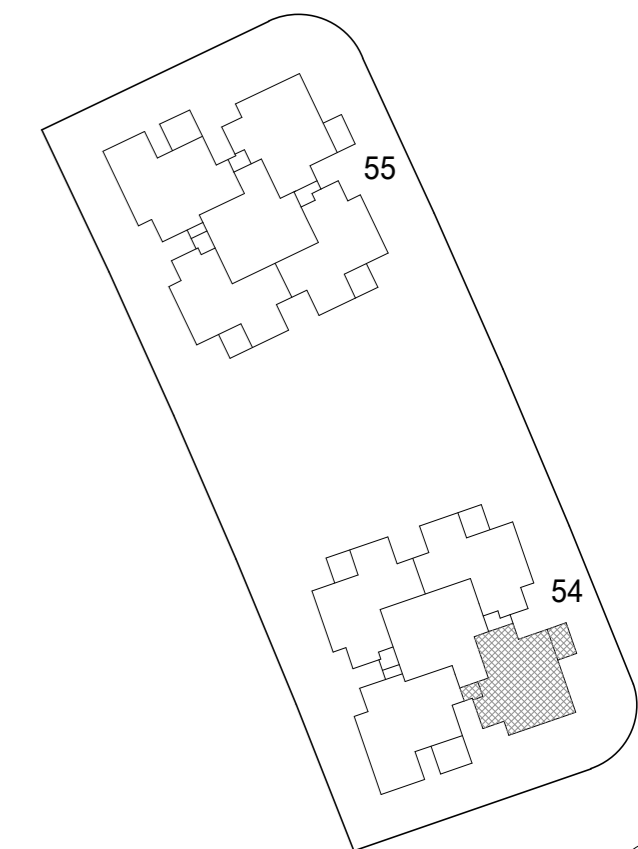
התכנון המוצג הינו ראשוני בלבד, יתכנו שינויים הנוגעים למעטפת הבניין, חומרים, פתחים וכדומה וכן בגרעין המבנה. התוכנית טרם עברו תיאום ייעוץ יתכנו שינויים בכמות הכוחות הממוכנות בעקבות הקלת כחלון כבילי בעניין בגובה הבניין המתוכנן וגובה הקומות המתונה באישור הועדה המקומית.

| | |
|-------------|-------|
| חתימת הקונה | תאריך |
| חתימת הקונה | תאריך |
| חתימת המוכר | תאריך |



| מס' חדרים | מספר דירה | קומה |
|-----------|-----------|------|
| 5 | 94 | 21 |

| | | | | |
|----|----|----|----|---------|
| 97 | | 98 | | גג טכני |
| 93 | 94 | 95 | 96 | 22 |
| 89 | 90 | 91 | 92 | 21 |
| 85 | 86 | 87 | 88 | 20 |
| 81 | 82 | 83 | 84 | 19 |
| 77 | 78 | 79 | 80 | 18 |
| 73 | 74 | 75 | 76 | 17 |
| 69 | 70 | 71 | 72 | 16 |
| 65 | 66 | 67 | 68 | 15 |
| 61 | 62 | 63 | 64 | 14 |
| 57 | 58 | 59 | 60 | 13 |
| 53 | 54 | 55 | 56 | 12 |
| 49 | 50 | 51 | 52 | 11 |
| 45 | 46 | 47 | 48 | 10 |
| 41 | 42 | 43 | 44 | 9 |
| 37 | 38 | 39 | 40 | 8 |
| 31 | 32 | 33 | 34 | 7 |
| 25 | 26 | 27 | 28 | 6 |
| 19 | 20 | 21 | 22 | 5 |
| 13 | 14 | 15 | 16 | 4 |
| 7 | 8 | 9 | 10 | 3 |
| 1 | 2 | 3 | 4 | 2 |
| | | | | 1 |
| | | | | קרקע |
| | | | | -1 |
| | | | | -2 |



נוריות שבירו - מגרש 202

מספר בניין: 54 מספר דירה: 94

תאריך: 18/04/2023 19:08:48 קב"מ: 1 : 50

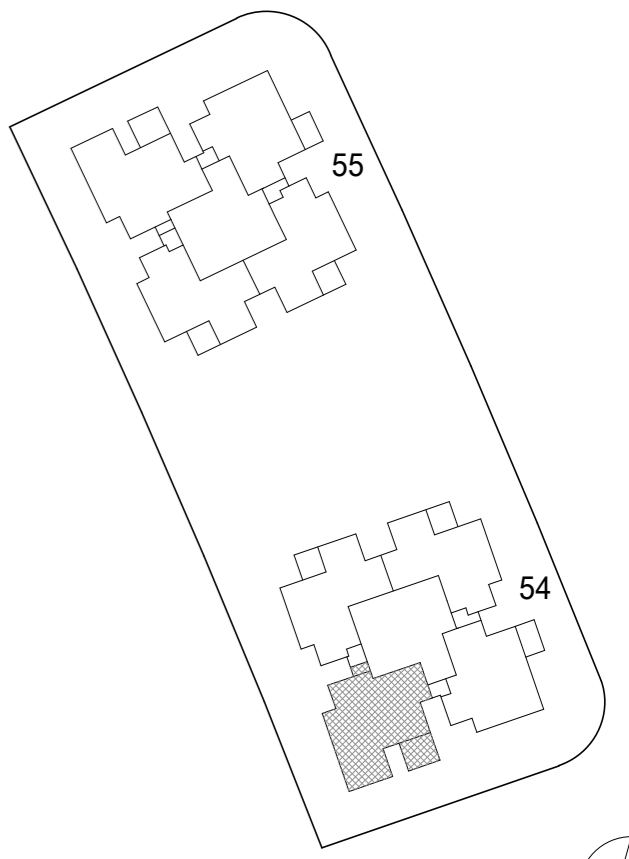
התכנון המוצג הינו ראשוני בלבד, יתכנו שינויים הנוגעים למעטפת הבניין, חומרים, פתחים וכדומה וכן בגרעין המבנה. התוכנית טרם עברו תיאום ייעוץ יתכנו שינויים בכמות הכיבוי המותכננת בעקבות הקלת כחלון כבלי בעניין בגובה הבניין המתוכנן וגובה הקומות המתונה באישור הועדה המקומית.

| | |
|-------|-------------|
| תאריך | חתימת הקונה |
| תאריך | חתימת הקונה |
| תאריך | חתימת המוכר |

| | | |
|-----------|-----------|------|
| מס' חדרים | מספר דירה | קומה |
| 6 | 95 | 21 |



| | | | |
|---------|----|----|----|
| גג טכני | | | |
| | 97 | 98 | 99 |
| 22 | | | |
| 21 | 93 | 94 | 95 |
| 20 | 89 | 90 | 91 |
| 19 | 85 | 86 | 87 |
| 18 | 81 | 82 | 83 |
| 17 | 77 | 78 | 79 |
| 16 | 73 | 74 | 75 |
| 15 | 69 | 70 | 71 |
| 14 | 65 | 66 | 67 |
| 13 | 61 | 62 | 63 |
| 12 | 57 | 58 | 59 |
| 11 | 53 | 54 | 55 |
| 10 | 49 | 50 | 51 |
| 9 | 45 | 46 | 47 |
| 8 | 41 | 42 | 43 |
| 7 | 37 | 38 | 39 |
| 6 | 31 | 32 | 33 |
| 5 | 25 | 26 | 27 |
| 4 | 19 | 20 | 21 |
| 3 | 13 | 14 | 15 |
| 2 | 7 | 8 | 9 |
| 1 | 1 | 2 | 3 |
| קרקע | | | |
| -1 | | | |
| -2 | | | |



נוריות שבירו - מגרש 202

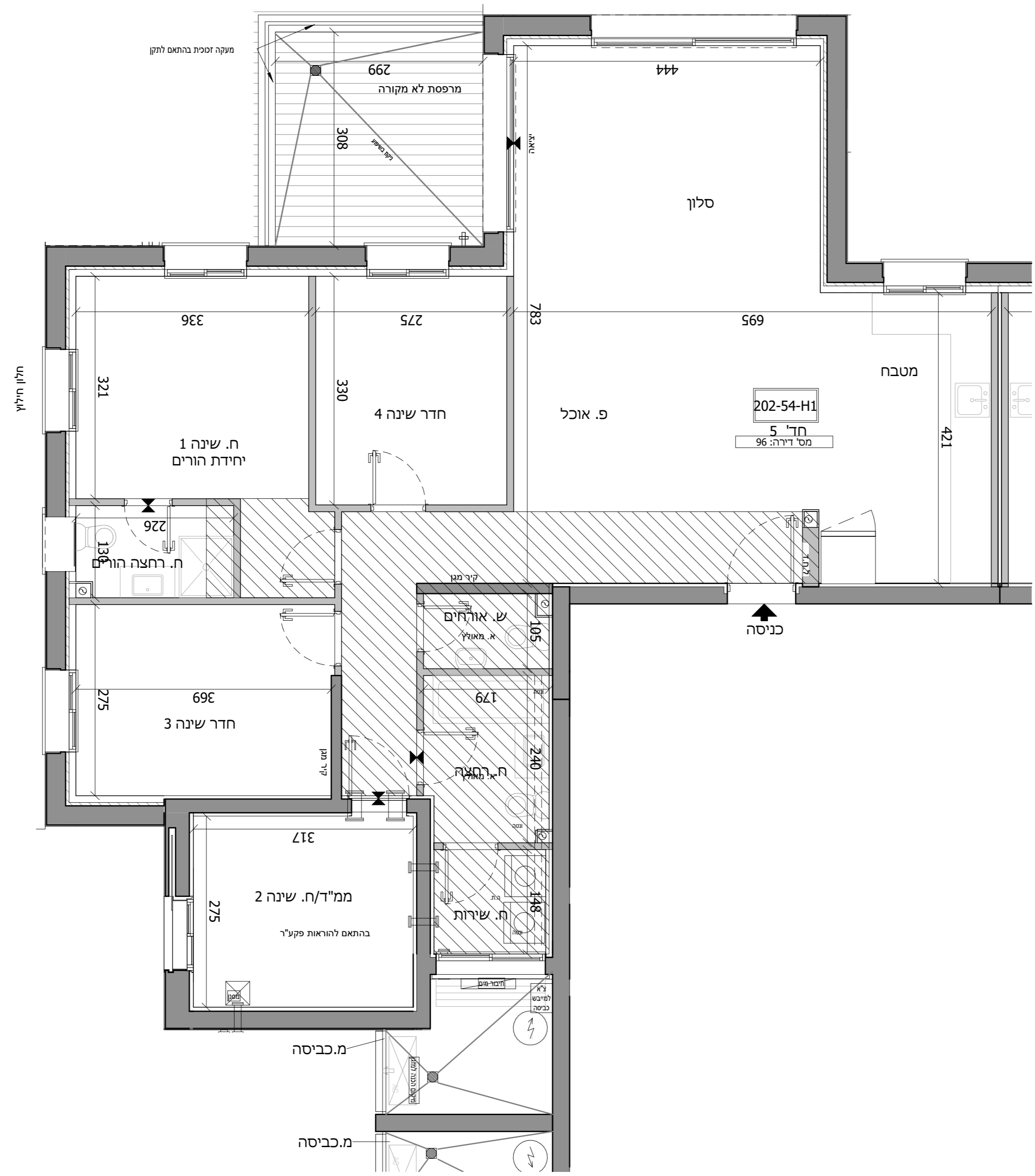
מספר בניין: 54 מספר דירה: 95

תאריך: 18/04/2023 19:09:42 קב"מ: 1 : 50

התכנון המוצג הינו ראשוני בלבד, יתכנו שנייים הנוגעים למעטפת הבניין, חומרים, פתחים וכדומה וכן בגרעין המבנה. התוכנית טרם עברו תיאום ייעוץ יתכנו שנייים בכמות הכיחית הממוכנת בעקבות הקלת כחלון כביל' בעניין גובה הבניין המתוכנן וגובה הקומות המתנה באישור הועדה המקומית.

| | |
|-------------|-------|
| חתימת הקונה | תאריך |
| חתימת הקונה | תאריך |
| חתימת המוכר | תאריך |

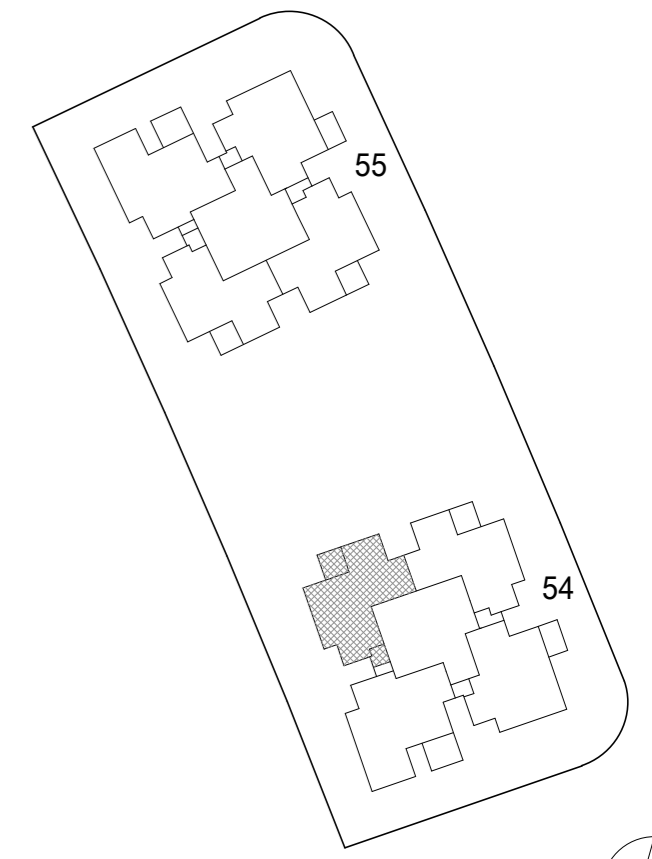
| | | |
|-----------|-----------|------|
| מס' חדרים | מספר דירה | קומה |
| 5 | 96 | 21 |



גג טכני

| | | | | | |
|----|----|----|----|----|----|
| 97 | 98 | | | | |
| 93 | 94 | 95 | 96 | | |
| 89 | 90 | 91 | 92 | | |
| 85 | 86 | 87 | 88 | | |
| 81 | 82 | 83 | 84 | | |
| 77 | 78 | 79 | 80 | | |
| 73 | 74 | 75 | 76 | | |
| 69 | 70 | 71 | 72 | | |
| 65 | 66 | 67 | 68 | | |
| 61 | 62 | 63 | 64 | | |
| 57 | 58 | 59 | 60 | | |
| 53 | 54 | 55 | 56 | | |
| 49 | 50 | 51 | 52 | | |
| 45 | 46 | 47 | 48 | | |
| 41 | 42 | 43 | 44 | | |
| 37 | 38 | 39 | 40 | | |
| 31 | 32 | 33 | 34 | 35 | 36 |
| 25 | 26 | 27 | 28 | 29 | 30 |
| 19 | 20 | 21 | 22 | 23 | 24 |
| 13 | 14 | 15 | 16 | 17 | 18 |
| 7 | 8 | 9 | 10 | 11 | 12 |
| 1 | 2 | 3 | 4 | 5 | 6 |

קרקע
-1
-2



נוריות שבירו - מגרש 202

מספר בניין: 54 מספר דירה: 96

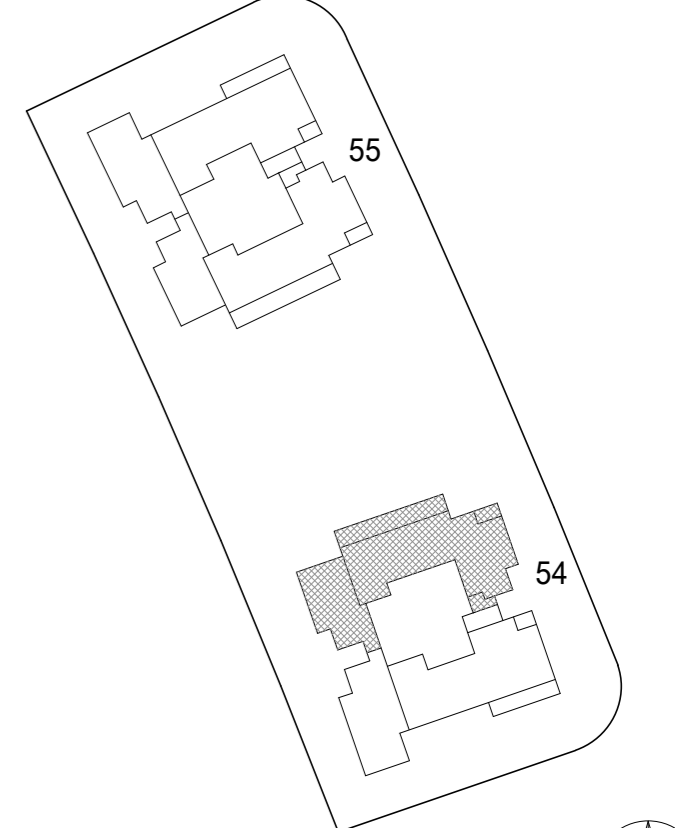
תאריך: 18/04/2023 19:10:05 קב"מ: 1 : 50

התכנון המוצג הינו ראשוני בלבד, יתכנו שינויים הנוגעים למעטפת הבניין, חומרים, פתחים וכדומה וכן בגרעין המבנה. התוכנית טרם עברו תיאום ייעוץ יתכנו שינויים בכמות החיבורים המותכננים בעקבות הקלת כחלון כבילי בעניין בגובה הבניין המתוכנן וגיובה הקומות המתונה באישור הועדה המקומית.

| | |
|-------------|-------|
| חתימת הקונה | תאריך |
| חתימת הקונה | תאריך |
| חתימת המוכר | תאריך |

| | | |
|-----------|-----------|------|
| מס' חדרים | מספר דירה | קומה |
| 6 | 97 | 22 |

| | | | | | | |
|----|----|----|----|----|----|----|
| | | 97 | | 98 | | 22 |
| 93 | 94 | 95 | 96 | 97 | 98 | 21 |
| 89 | 90 | 91 | 92 | 93 | 94 | 20 |
| 85 | 86 | 87 | 88 | 89 | 90 | 19 |
| 81 | 82 | 83 | 84 | 85 | 86 | 18 |
| 77 | 78 | 79 | 80 | 81 | 82 | 17 |
| 73 | 74 | 75 | 76 | 77 | 78 | 16 |
| 69 | 70 | 71 | 72 | 73 | 74 | 15 |
| 65 | 66 | 67 | 68 | 69 | 70 | 14 |
| 61 | 62 | 63 | 64 | 65 | 66 | 13 |
| 57 | 58 | 59 | 60 | 61 | 62 | 12 |
| 53 | 54 | 55 | 56 | 57 | 58 | 11 |
| 49 | 50 | 51 | 52 | 53 | 54 | 10 |
| 45 | 46 | 47 | 48 | 49 | 50 | 9 |
| 41 | 42 | 43 | 44 | 45 | 46 | 8 |
| 37 | 38 | 39 | 40 | 41 | 42 | 7 |
| 31 | 32 | 33 | 34 | 35 | 36 | 6 |
| 25 | 26 | 27 | 28 | 29 | 30 | 5 |
| 19 | 20 | 21 | 22 | 23 | 24 | 4 |
| 13 | 14 | 15 | 16 | 17 | 18 | 3 |
| 7 | 8 | 9 | 10 | 11 | 12 | 2 |
| 1 | 2 | 3 | 4 | 5 | 6 | 1 |



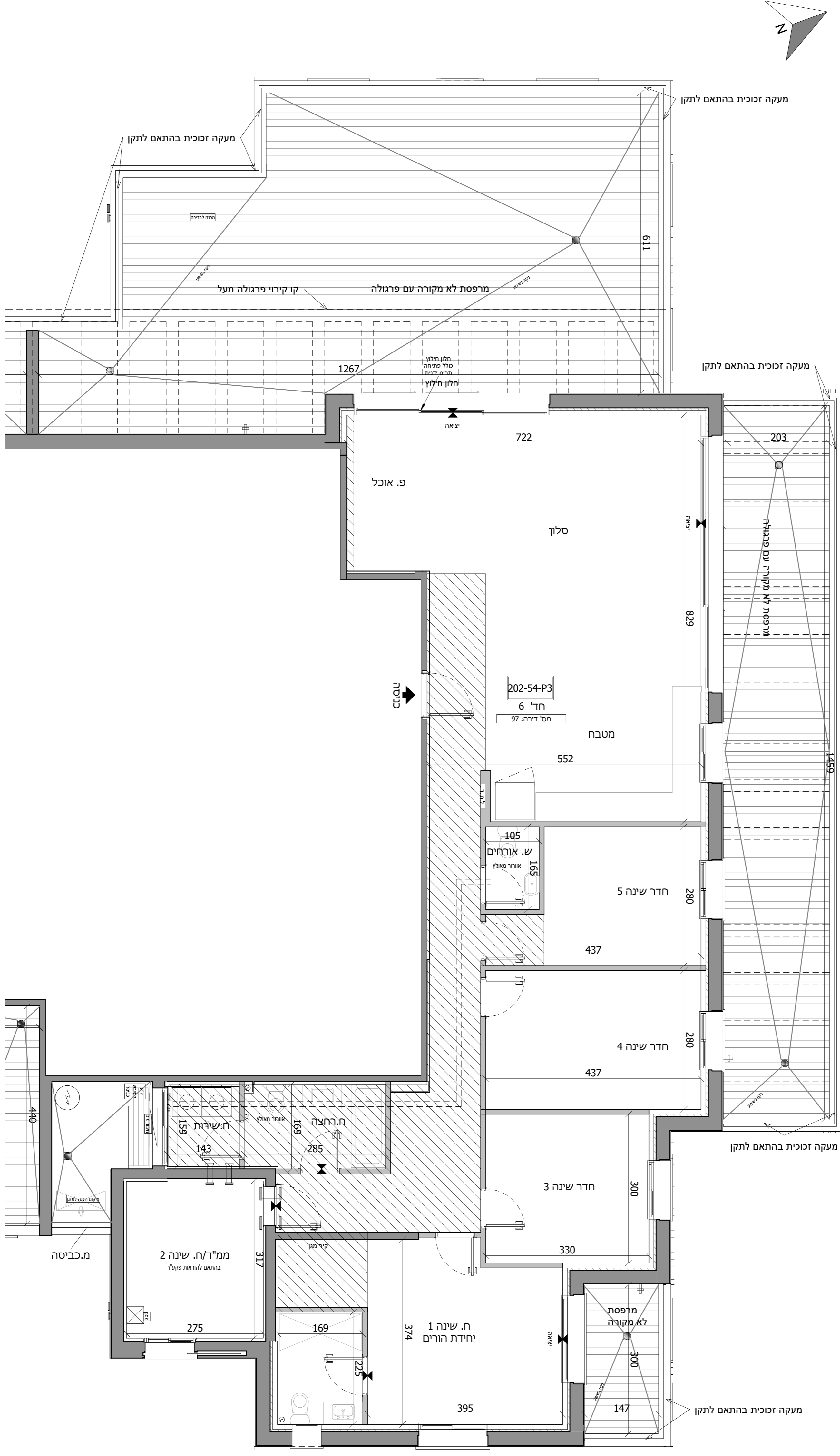
נוריות שבירו - מגרש 202

מספר בניין: 54 מספר דירה: 97

קרי"מ: 1 : 50 תאריך: 18/04/2023 19:41:21

החבנו המצגו הרוי ראשוני כלבר, יחבנו שישו הנועים למעטפת הברו, חמיר, פחיש וכדומה וכו' כגרעו הנונה. רחובות שום מבו חלום יועים יחבנו שישו במות חוכות רחובונבנו בעקבות הקלת חוכון כביל בערין בגבה הברו רחובונבנו עגבה הקומות הנונה באשור הועדה הנוקסית.

| | |
|------------|-------|
| תחמת הקונה | תאריך |
| תחמת הקונה | תאריך |
| תחמת המוכר | תאריך |

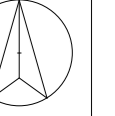
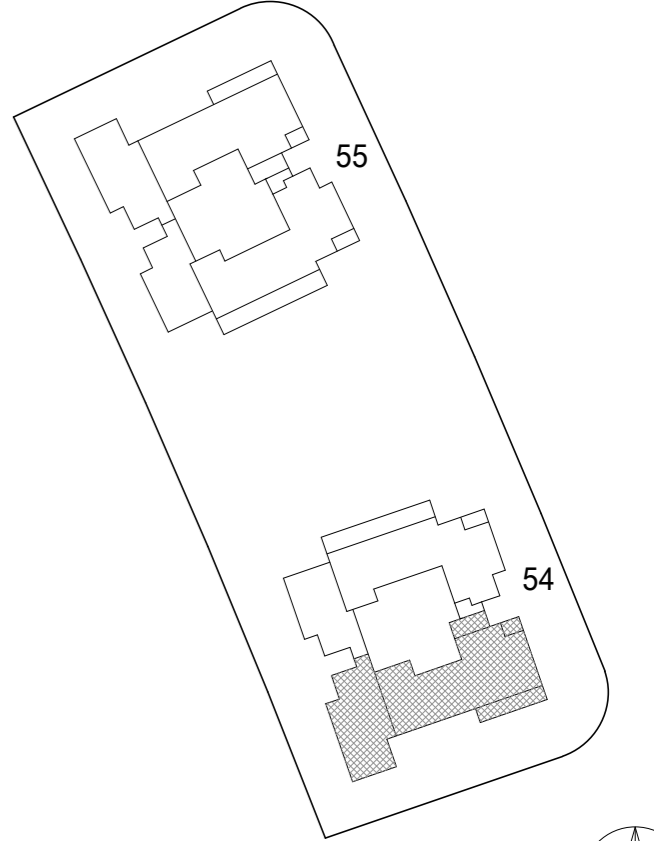


Blank area for additional notes or signatures.

| | | |
|-----------|-----------|------|
| מס' חדרים | מספר דירה | קומה |
| 6 | 98 | 22 |

| | | | | |
|----|----|----|----|----|
| | 97 | 98 | | 22 |
| 93 | 94 | 95 | 96 | 21 |
| 89 | 90 | 91 | 92 | 20 |
| 85 | 86 | 87 | 88 | 19 |
| 81 | 82 | 83 | 84 | 18 |
| 77 | 78 | 79 | 80 | 17 |
| 73 | 74 | 75 | 76 | 16 |
| 69 | 70 | 71 | 72 | 15 |
| 65 | 66 | 67 | 68 | 14 |
| 61 | 62 | 63 | 64 | 13 |
| 57 | 58 | 59 | 60 | 12 |
| 53 | 54 | 55 | 56 | 11 |
| 49 | 50 | 51 | 52 | 10 |
| 45 | 46 | 47 | 48 | 9 |
| 41 | 42 | 43 | 44 | 8 |
| 37 | 38 | 39 | 40 | 7 |
| 31 | 32 | 33 | 34 | 6 |
| 25 | 26 | 27 | 28 | 5 |
| 19 | 20 | 21 | 22 | 4 |
| 13 | 14 | 15 | 16 | 3 |
| 7 | 8 | 9 | 10 | 2 |
| 1 | 2 | 3 | 4 | 1 |

קרקע
-1
-2



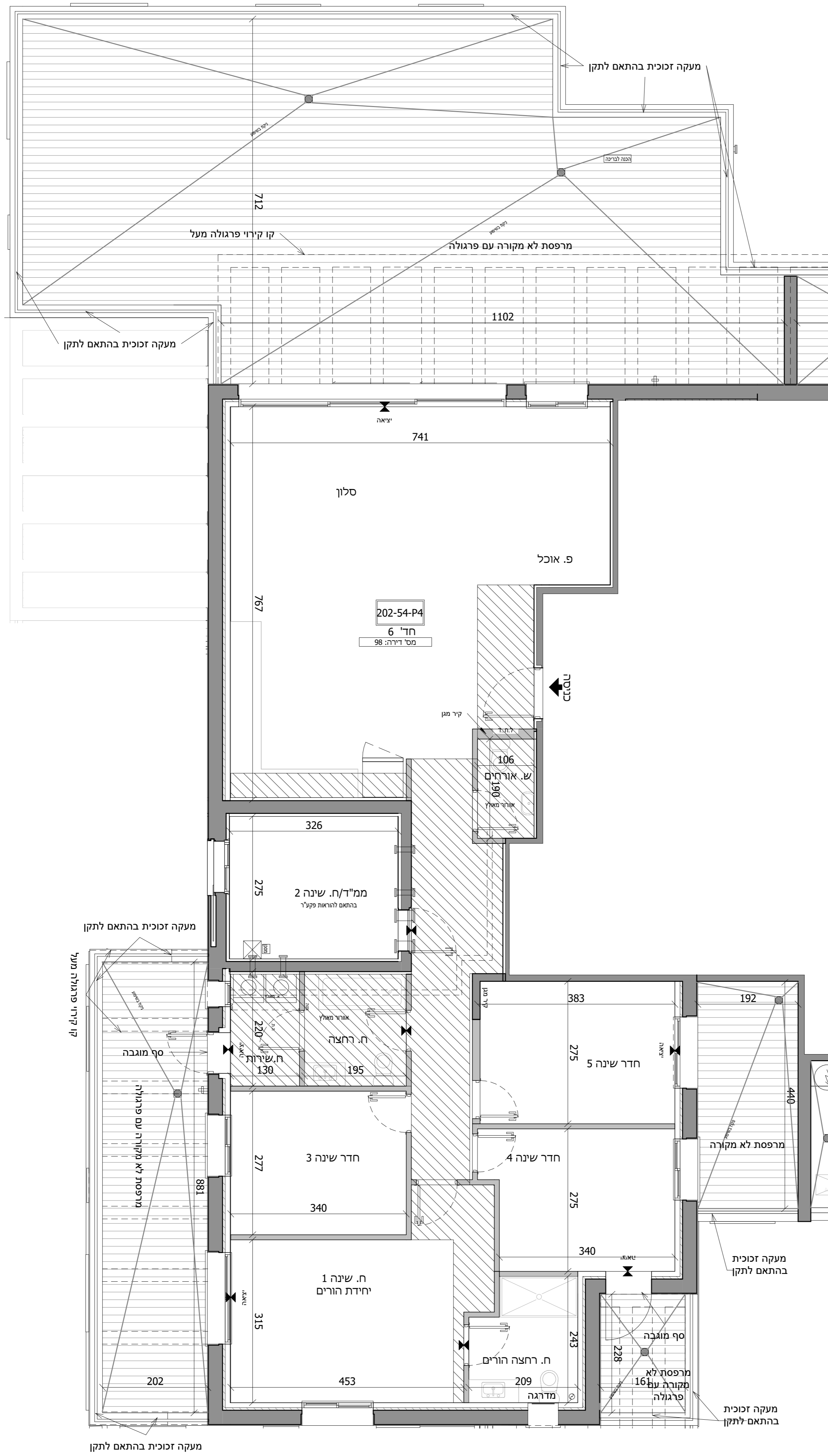
נוריות שבירו - מגרש 202

מספר בניין: 54 מספר דירה: 98

קרימ: 1 : 50 תאריך: 18/04/2023 19:41:26

החבנו המצגו הורו ראשוני כלכלי, יחבנו שישוים הנעשים למעטפת הבנין, המיקום, פחשים וכדומה וכו' כנרעו הנענה, המוכנית שום מבו חלום ועשים יחבנו שישוים במשות החכות והתחנכונת בעקבות הקלת כולקו כביל בערין בגבנה הבנין המוכננו ועבדו הקומות המוחנה באישור העדה המקומית.

| | |
|------------|-------|
| תחמת הקונה | תאריך |
| תחמת הקונה | תאריך |
| תחמת המוכר | תאריך |



מעקה זכוכית בהתאם לתקן