

נוריות

ראשון לציון

רמי שבירו הנדסה בניה והשקעות בע"מ

מתחם 6

מגרש : 203

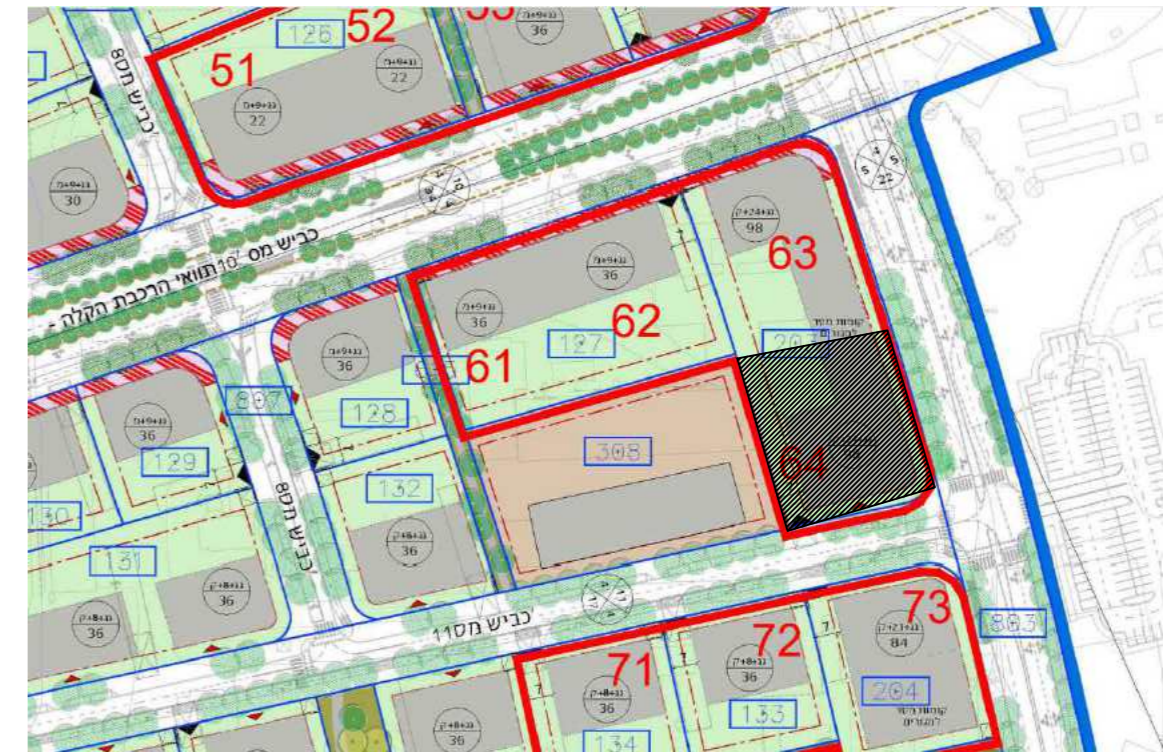
בניין : 64

תכניות מכר

1:50

שבירו - שכונת נוריות

ראשון לציון



מתחם 6

בניין : 64

מגרש : 203

| | | | |
|--|----------------|--|----------------|
| | מי קרום | | מיקום מי קרום |
| | מי קרום מוצע | | מי קרום מוצע |
| | מיקום חשמל | | מיקום חשמל |
| | קולטני שמש | | קולטני שמש |
| | מי קרום עירוני | | מי קרום עירוני |
| | לוח חשמל | | לוח חשמל |
| | קיר בלוקים | | קיר בלוקים |
| | קיר בטון | | קיר בטון |
| | קיר בטון | | קיר בטון |
| | קיר בטון | | קיר בטון |
| | קיר בטון | | קיר בטון |
| | קיר בטון | | קיר בטון |
| | קיר בטון | | קיר בטון |
| | קיר בטון | | קיר בטון |

חתימת הקונה:

דף ראשון - הערות מכר

חתימת המוכר:

מהדורה: 1

תאריך: 28/03/2023



הערות כלליות:

לבניין/רכוש המשותף

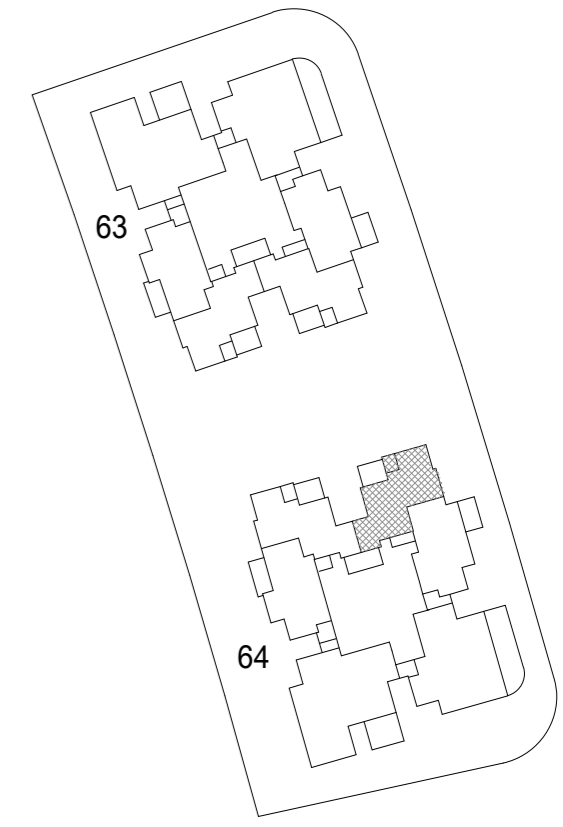
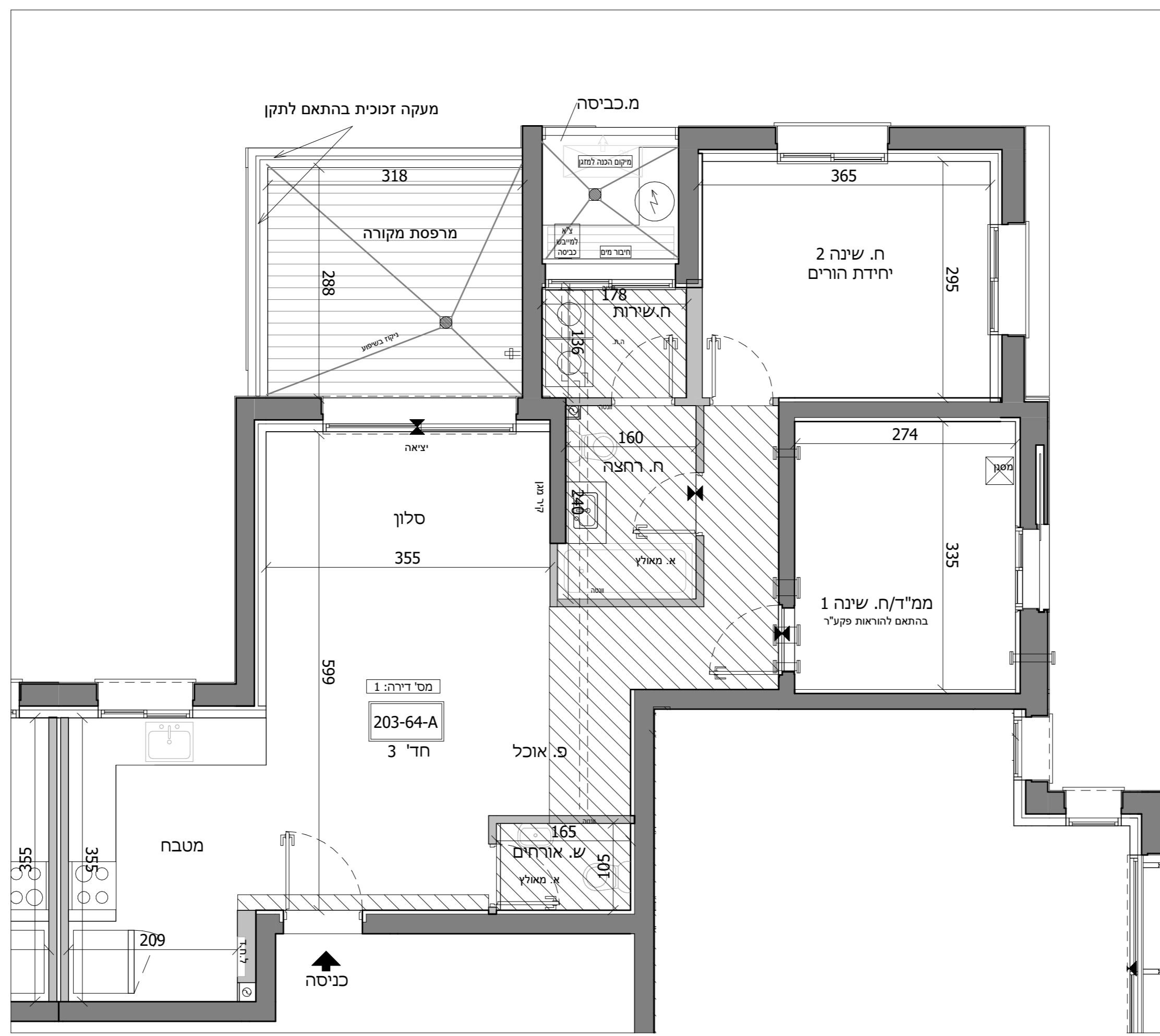
- התוכנית הינן לפני היתר בניה. יתכנו שינויים והתאמות בעקבות דרישות רשויות, מתכננים ויועצים.
- פיתוח המגרש, מיקום חניות, אצירת האשפה, מתקני גז, חשמל ותקשורת, ייקבעו סופית על ידי האדריכל, ובהתאם לדרישות הרשויות.
- גבולות המגרש, מעברים וזיקות הנאה ככל שהיו, ייקבעו סופית בתשריט לצרכי רישום כפי שתאשר על ידי הרשויות.
- גבולות המגרש והפיתוח וכן החלקים הצמודים שבתוכנית (ככל שיש כאלו), אינם סופיים וייקבעו סופית רק לאחר גמר הפיתוח.
- תיתכן העברה גלויה, אנכית ולא אופקית ובגבהים שונים, למערכות שונות של ביוב, אוורור, ניקוז, בחצרות פרטיות, במחסנים, מעלמתחת חניות ובשטחים משותפים, בנוסף למסומן בתוכנית.
- בקומת הגג והקרע ייקבעו מתקנים כגון קולטי שמש, מערכות מיזוג אוויר ו/או כל מתקן אחר שיקבע על ידי החברה, ומיועד לשרת את הבניין, ו/או דירות בו, הכול לפי החלטת החברה ו/או לדרישת הרשויות.
- פני הריצוף במחסנים יתכן ויוגבהו בכ-1 ס"מ מהמעברים.
- סימון צמחיה, ריצופים וכו' הינם להתרשמות בלבד. את החברה תחייב תוכנית הפיתוח המאושרת בלבד.

בדירה

- המידות המתוארות בתכנית הן מידות בניה (ברוטו), מקיר בניה לקיר בניה ו/או קיר מסך (מעל גובה פנלים). המידות הגלויות (נטו) של החללים מתקבלות על ידי החסרת עובי הטיח ו/או החיפוי, בכל צד לפי הצורך.
- תיתכנה סטיות מהמידות המוצגות בתוכנית גם לאחר הפחתה כאמור, כתוצאה משינויים, הנובעים מאילוץ התכנון והביצוע, לרבות הכנסת עמודים קורות או צנרת, או תוצאה מתיאום בין הדרישות ההנדסיות והמפרטים הטכניים, וכן תוצאה מדרישות הרשויות, או ממגבלות של דיוק בביצוע וכו"ב.
- לפי צו מכר דירות (טופס של מפרט) התשל"ד - 1974, הסטיות במידות כאמור לא יחשבו כסטייה ו/או, אי התאמה מתיאור זה ובתנאי שלא יעלו על 2% משטח הדירה (למעט שטח חצר שבה מותרת סטייה בשיעור של עד 5%).
- עקב מיקום המזגנים, תעלות מיזוג אוויר, מערכות לאוורור מכני, מתזים, גלאים (באם קיימים) ומערכות, יתכן שיעשו הנמכות תקרה מתחת לתקרת הבטון, שלא בהכרח יסומנו בתכנית.
- מיקום הנמכות התקרה, במידה וקיימות במפרט ו/או בתכנית כל שהיא, יכול להשתנות בהתאם לצורך עפ"י קביעת האדריכל ותכנית הנמכות נוספות מעבר למסומן בתכנית.
- בחלון המשמש כ"פתח חילוץ" אין לקבוע סורג קבוע.
- מיקום צינורות אוורור ושחרור אוויר בממ"דים ומיקום מתקן הסינון יכול להשתנות בהתאם ולהנחיית פיקוד העורף.
- מיקומם הסופי של ההכנות למזגנים והמתזים ייקבע עפ"י קביעת המתכננים.
- מיקומם הסופי של צנרת מי גשם, צנרת ניקוז, קולטני ביוב ופתחי ביקורת, ברצפה ו/או תיקרה ו/או בקירות ו/או ליד הקירות, ייקבע עפ"י קביעת המתכננים. תרשם זיקת הנאה לצורך גישה למערכות משותפות העוברות בשטחים פרטיים.
- קבועות הסניטציה (ברזים, כיורים, אסלות, אמבטים וכו') המופיעות בתוכנית זו הינן להמחשה בלבד. אין להתייחס למידותיהן, מיקומן המדויק או צורתן, אלא למפורט במפרט בלבד.
- ריהוט ו/או אבזור ו/או מכשור ו/או כל פרט אחר שלא צוינו במפורש במפרט המכר, והמופיעים בתוכנית כגון: כיורים, מקרר, מדיח כלים, מסננת כביסה וכו', משוטטים לצורך המחשה בלבד וכהצעה למיקומם בלבד, ואינם כלולים במחיר הדירה.
- ככל שמסומנים בתוכנית, בכולן או בחלקן פרטי בליטות ו/או שקעים הנובעים מתכנון וביצוע של עבודות הבניה, הקונסטרוקציה והמערכות, כגון עמודים, קורות, קווי צנרת (גלויים ו/או מכוסים) וכד', מובהר כי מיקומם אינו סופיים ויכול להשתנות בהתאם לקביעת המתכננים ו/או הרשויות, והקונה מאשר כי לא תהיה לו כל טענה ו/או דרישה בקשר עם כך.
- לפני הזמנת ריהוט המשתלב בחדרים ובבניה, (כגון ריהוט קבוע, ארונות קיר, ארונות מטבח, ארונות רחצה וכו'), יש לקחת מידות בפועל באתר, רק לאחר ביצוע הבניה בפועל ולאחר גמר הטיח ו/או החיפויים. אין לבצע הזמנות לריהוט או ציוד על סמך תכנית זו.
- יתכנו שינויים בפתחים, בגודלם, מיקומם, כיוון פתיחתם של דלתות/חלונות, מידתם או צורתם, לרבות שינויים בחזיתות בהם פתחים אלו ממוקמים.
- ביציאה למרפסות פתוחות-אפשר שיהיה סף/מדדגרה, עד 20 ס"מ הפרש גובה בין שני מפלסי הריצוף הסמוכים.
- פני הריצוף בתוך הדירה מוגבהים כ-1 ס"מ מפני הריצוף במבואה חיצונית.
- פני הריצוף בתוך הממ"ד מוגבהים כ-2 ס"מ מפני הריצוף בדירה.
- פני הריצוף בתוך חדר/הרחצה מונמכים כ-1 ס"מ מפני הריצוף בדירה.
- סימון המטבח הינו רעיוני, דגם ואורך הארונות ייקבעו בהתאם למצוין במפרט המכר.
- כיוון פתיחת חלונות/דלתות, לרבות מס' כנפיים, המוצגים בתוכנית הינם להמחשה בלבד. הביצוע בפועל יעשה לפי הנחיות יועץ אלומיניום.
- סימון "משטח מרוצף" בשטחים פרטיים מחוץ לדירות, הינו להתרשמות בלבד, הביצוע בפועל יהיה לפי החלטת החברה ובהתאם למפרט, ככול שצוין בו.
- במקרה של סתירה בין התכנית למפרט המכר - יקבע מפרט המכר.

| | | |
|-----------|-----------|------|
| מס' חדרים | מספר דירה | קומה |
| 3 | 1 | 1 |

| | | | | |
|----|----|----|----|---------|
| 97 | | 98 | | גג טכני |
| 93 | 94 | 95 | 96 | 22 |
| 89 | 90 | 91 | 92 | 21 |
| 85 | 86 | 87 | 88 | 20 |
| 81 | 82 | 83 | 84 | 19 |
| 77 | 78 | 79 | 80 | 18 |
| 73 | 74 | 75 | 76 | 17 |
| 69 | 70 | 71 | 72 | 16 |
| 65 | 66 | 67 | 68 | 15 |
| 61 | 62 | 63 | 64 | 14 |
| 57 | 58 | 59 | 60 | 13 |
| 53 | 54 | 55 | 56 | 12 |
| 49 | 50 | 51 | 52 | 11 |
| 45 | 46 | 47 | 48 | 10 |
| 41 | 42 | 43 | 44 | 9 |
| 37 | 38 | 39 | 40 | 8 |
| 31 | 32 | 33 | 34 | 7 |
| 25 | 26 | 27 | 28 | 6 |
| 19 | 20 | 21 | 22 | 5 |
| 13 | 14 | 15 | 16 | 4 |
| 7 | 8 | 9 | 10 | 3 |
| 1 | 2 | 3 | 4 | 2 |
| | | | | 1 |
| | | | | קרקע |
| | | | | -1 |
| | | | | -2 |



נוריות שבירו - מגרש 203

מספר בניין: 64 מס' דירה: 1

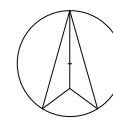
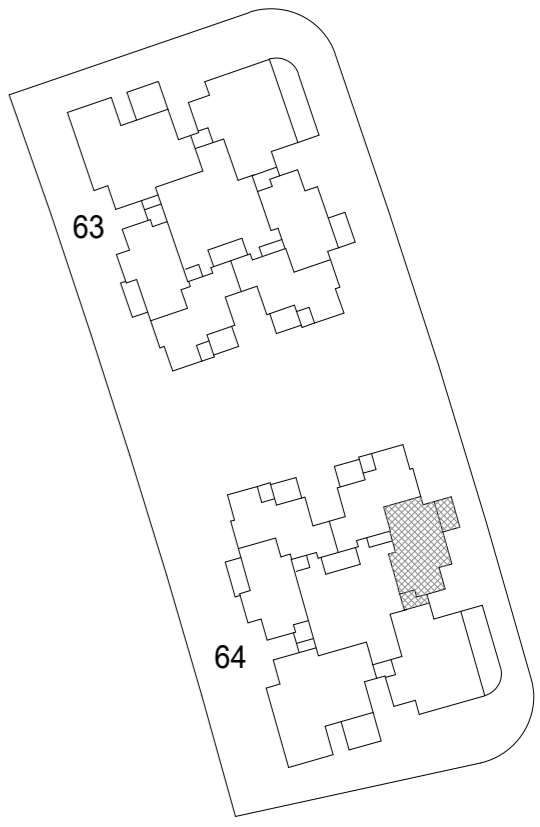
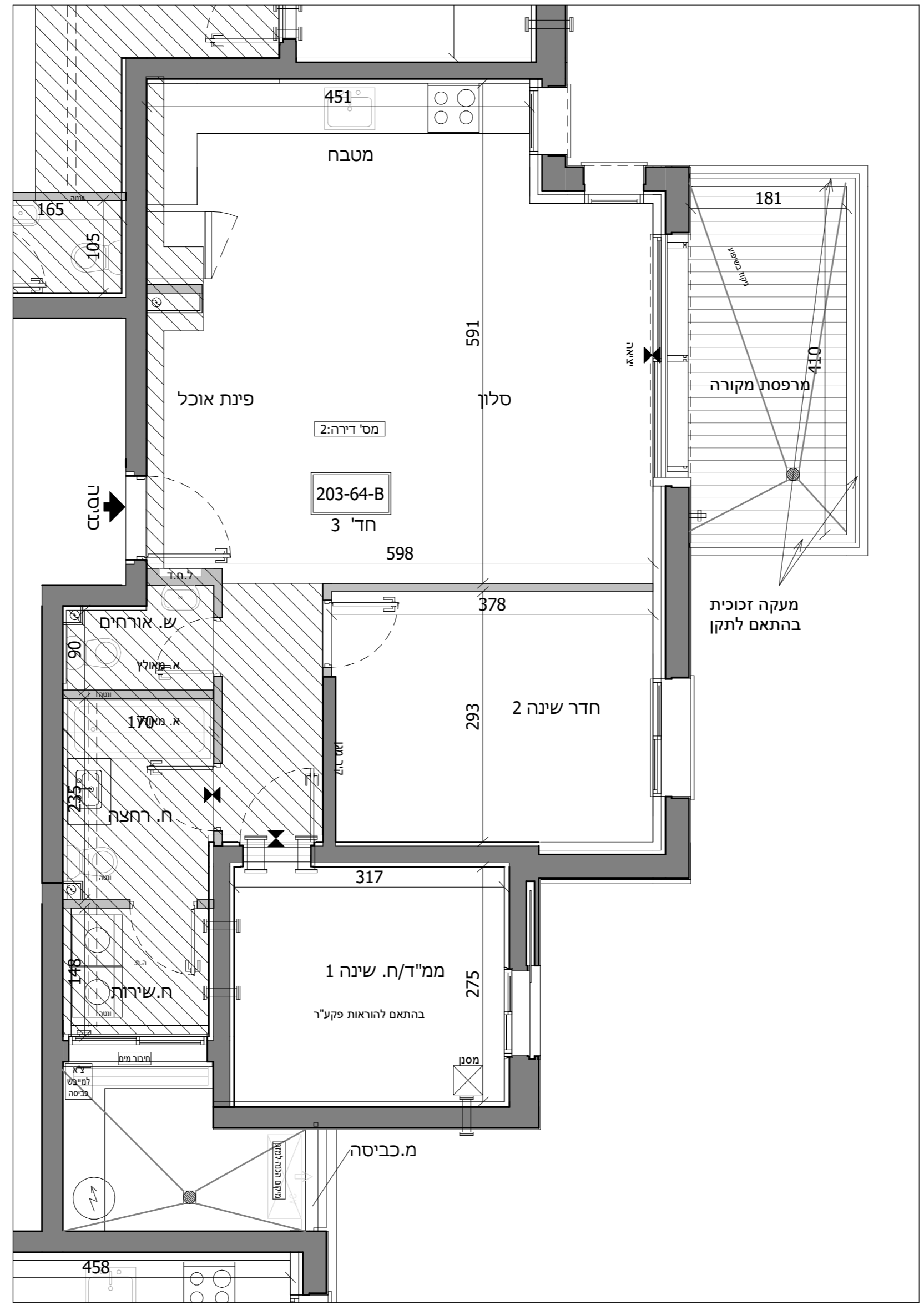
תאריך: 27/04/2023 16:50:21 קב"מ: 1 : 50

התכנון המוצג הינו ראשוני בלבד, יתכנו שינויים הנגעים למעטפת הבניין, חומרים, פתחים וכדומה וכן בגרעין המבנה. התוכנית טרם עברו תיאום ייעוץ, יתכנו שינויים בכמות החיבורים המותכננת בעקבות הקלת סחלון כביל' בעניין בגובה הבניין המתוכנן וגובה הקומות המותנה באישור הועדה המקומית.

| | |
|-------------|-------|
| חתימת הקונה | תאריך |
| חתימת הקונה | תאריך |
| חתימת המוכר | תאריך |

| | | |
|-----------|-----------|------|
| מס' חדרים | מספר דירה | קומה |
| 3 | 2 | 1 |

| | | | | |
|----|----|----|----|---------|
| 97 | | 98 | | גג טכני |
| 93 | 94 | 95 | 96 | 22 |
| 89 | 90 | 91 | 92 | 21 |
| 85 | 86 | 87 | 88 | 20 |
| 81 | 82 | 83 | 84 | 19 |
| 77 | 78 | 79 | 80 | 18 |
| 73 | 74 | 75 | 76 | 17 |
| 69 | 70 | 71 | 72 | 16 |
| 65 | 66 | 67 | 68 | 15 |
| 61 | 62 | 63 | 64 | 14 |
| 57 | 58 | 59 | 60 | 13 |
| 53 | 54 | 55 | 56 | 12 |
| 49 | 50 | 51 | 52 | 11 |
| 45 | 46 | 47 | 48 | 10 |
| 41 | 42 | 43 | 44 | 9 |
| 37 | 38 | 39 | 40 | 8 |
| 31 | 32 | 33 | 34 | 7 |
| 25 | 26 | 27 | 28 | 6 |
| 19 | 20 | 21 | 22 | 5 |
| 13 | 14 | 15 | 16 | 4 |
| 7 | 8 | 9 | 10 | 3 |
| 1 | 2 | 3 | 4 | 2 |
| | | | | 1 |
| | | | | קרקע |
| | | | | -1 |
| | | | | -2 |



נוריות שבירו - מגרש 203

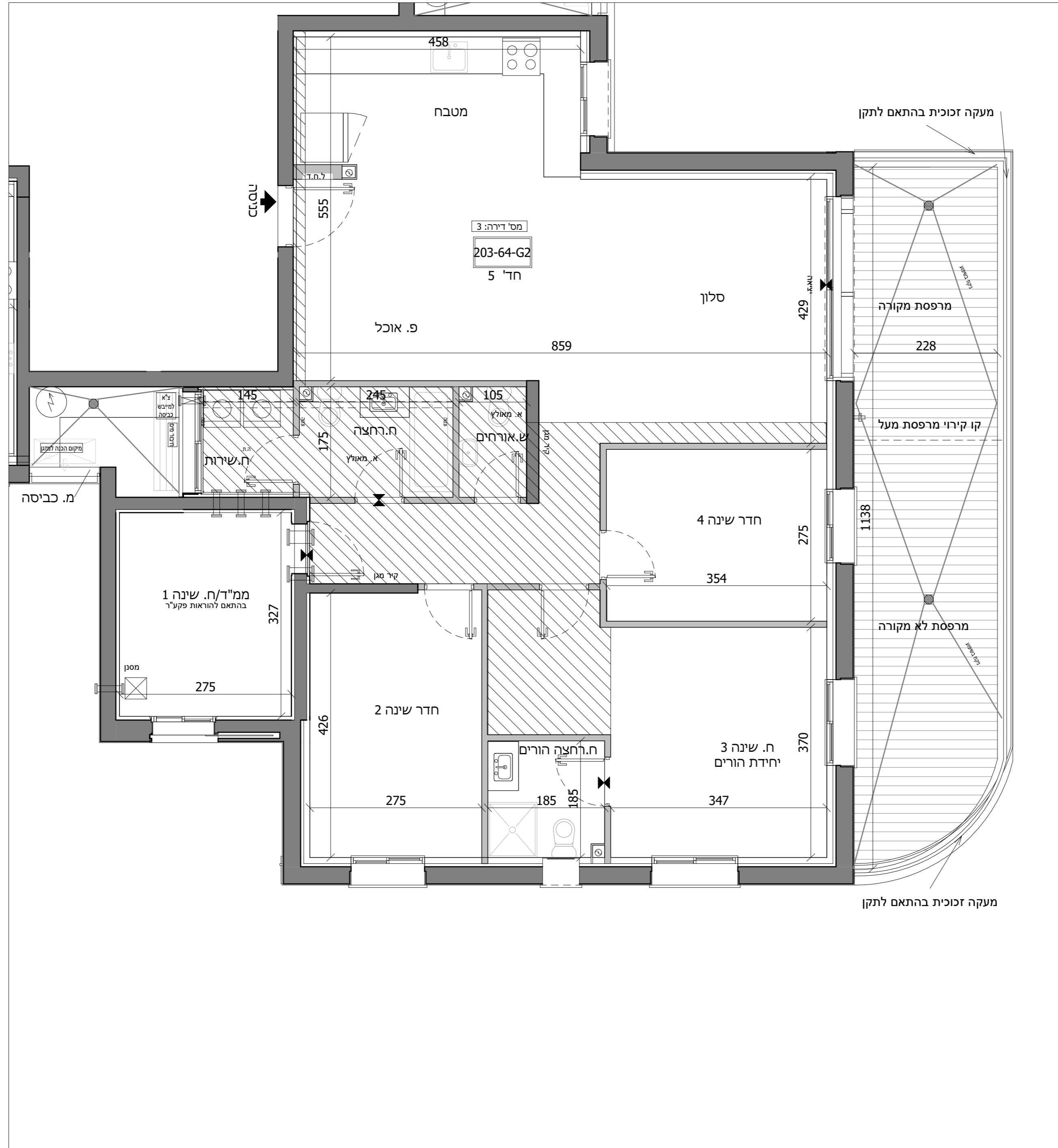
מספר בניין: 64 מס' דירה: 2

קב"מ: 1 : 50 תאריך: 27/04/2023 16:50:21

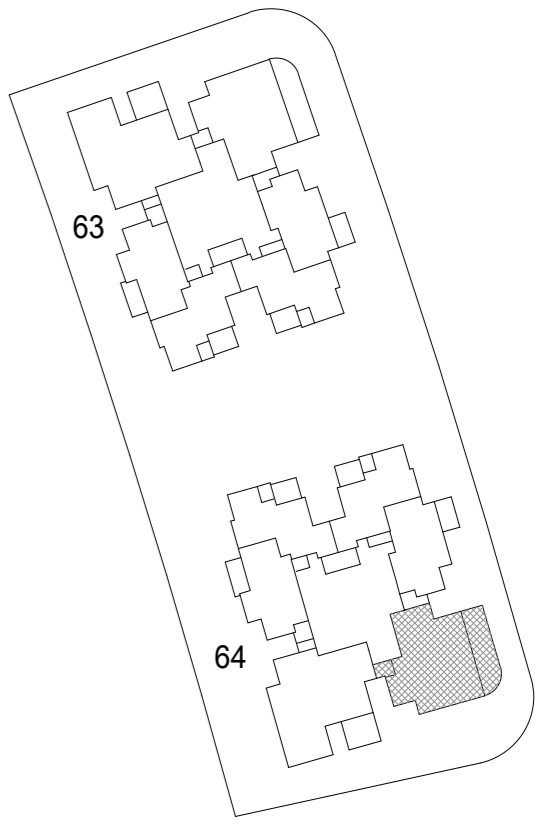
התכנון המוצג הינו ראשוני בלבד, יתכנו שינויים הנעשים למעטפת הבניין, חומרים, פתחים וכדומה וכן בגרעין המבנה. התוכנית טרם עברו תיאום ייעוץ, יתכנו שינויים בכמות החיכוך המתוכננת בעקבות הקלת סחלון כני"ל בעניין בגובה הבניין המתוכנן וגובה הקומות המותנה באישור הועדה המקומית.

| | |
|-------------|-------|
| חתימת הקונה | תאריך |
| חתימת הקונה | תאריך |
| חתימת המוכר | תאריך |

| | | |
|-----------|-----------|------|
| מס' חדרים | מספר דירה | קומה |
| 5 | 3 | 1 |



| | | | | |
|----|----|----|----|---------|
| 97 | | 98 | | גג טכני |
| 93 | 94 | 95 | 96 | 22 |
| 89 | 90 | 91 | 92 | 21 |
| 85 | 86 | 87 | 88 | 20 |
| 81 | 82 | 83 | 84 | 19 |
| 77 | 78 | 79 | 80 | 18 |
| 73 | 74 | 75 | 76 | 17 |
| 69 | 70 | 71 | 72 | 16 |
| 65 | 66 | 67 | 68 | 15 |
| 61 | 62 | 63 | 64 | 14 |
| 57 | 58 | 59 | 60 | 13 |
| 53 | 54 | 55 | 56 | 12 |
| 49 | 50 | 51 | 52 | 11 |
| 45 | 46 | 47 | 48 | 10 |
| 41 | 42 | 43 | 44 | 9 |
| 37 | 38 | 39 | 40 | 8 |
| 31 | 32 | 33 | 34 | 7 |
| 25 | 26 | 27 | 28 | 6 |
| 19 | 20 | 21 | 22 | 5 |
| 13 | 14 | 15 | 16 | 4 |
| 7 | 8 | 9 | 10 | 3 |
| 1 | 2 | 3 | 4 | 2 |
| | | | | 1 |
| | | | | קרעק |
| | | | | -1 |
| | | | | -2 |



נוריות שבירו - מגרש 203

מספר בניין: 64 מס' דירה: 3

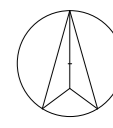
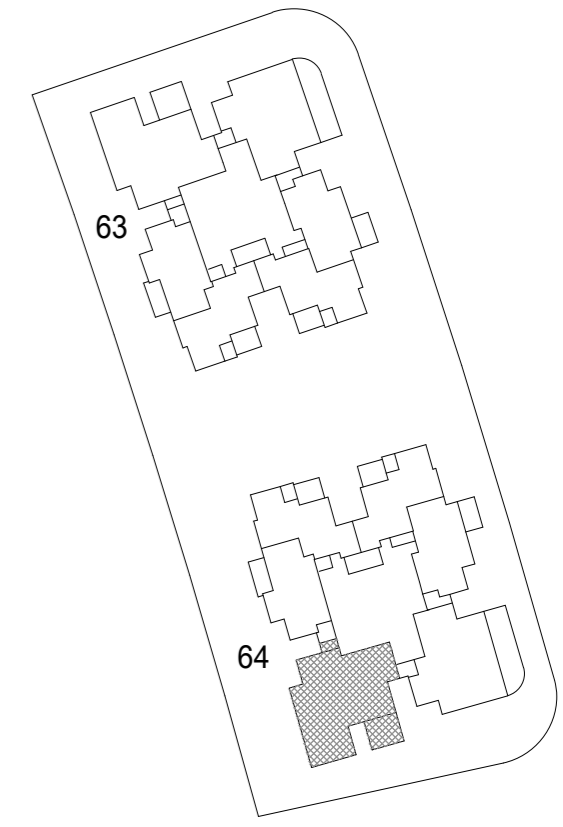
קב"מ: 1 : 50 תאריך: 27/04/2023 16:50:24

התכנון המוצג הינו ראשוני בלבד, יתכנו שינויים הנעשים למעטפת הבניין, חומרים, פתחים וכדומה וכן בגרעין המבנה. התוכנית טרם עברו תיאום יזעזים. יתכנו שינויים בכמות היחידות המותכננות בעקבות הקלת סחלון כביל' בעניין בגובה הבניין המותכנן וגובה הקומות המתונה באשר הועדה המקומית.

| | |
|-------------|-------|
| חתימת הקונה | תאריך |
| חתימת הקונה | תאריך |
| חתימת המוכר | תאריך |

| | | |
|-----------|-----------|------|
| מס' חדרים | מספר דירה | קומה |
| 6 | 4 | 1 |

| | | | | |
|----|----|----|----|---------|
| 97 | | 98 | | גג טכני |
| 93 | 94 | 95 | 96 | 22 |
| 89 | 90 | 91 | 92 | 21 |
| 85 | 86 | 87 | 88 | 20 |
| 81 | 82 | 83 | 84 | 19 |
| 77 | 78 | 79 | 80 | 18 |
| 73 | 74 | 75 | 76 | 17 |
| 69 | 70 | 71 | 72 | 16 |
| 65 | 66 | 67 | 68 | 15 |
| 61 | 62 | 63 | 64 | 14 |
| 57 | 58 | 59 | 60 | 13 |
| 53 | 54 | 55 | 56 | 12 |
| 49 | 50 | 51 | 52 | 11 |
| 45 | 46 | 47 | 48 | 10 |
| 41 | 42 | 43 | 44 | 9 |
| 37 | 38 | 39 | 40 | 8 |
| 31 | 32 | 33 | 34 | 7 |
| 25 | 26 | 27 | 28 | 6 |
| 19 | 20 | 21 | 22 | 5 |
| 13 | 14 | 15 | 16 | 4 |
| 7 | 8 | 9 | 10 | 3 |
| 1 | 2 | 3 | 4 | 2 |
| | | | 5 | 1 |
| | | | | קרקע |
| | | | | -1 |
| | | | | -2 |



נוריות שבירו - מגרש 203

מספר בניין: 64 מס' דירה: 4

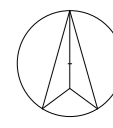
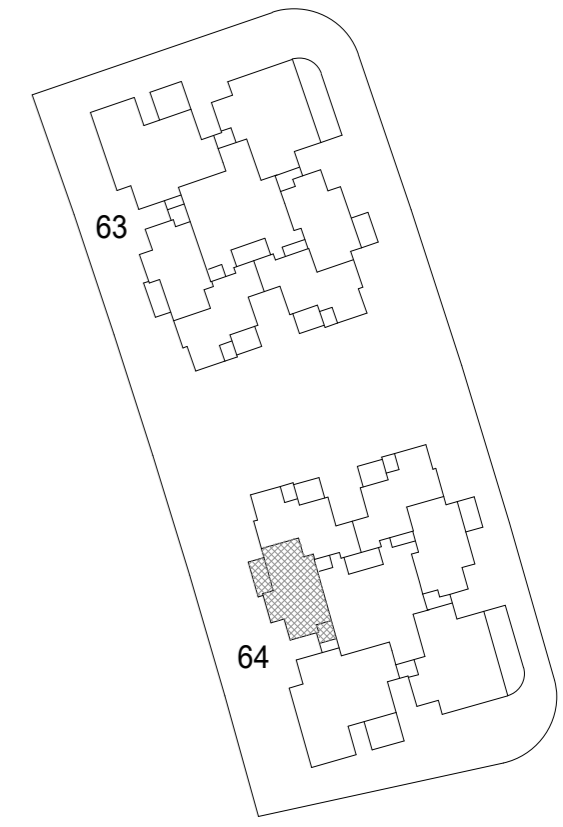
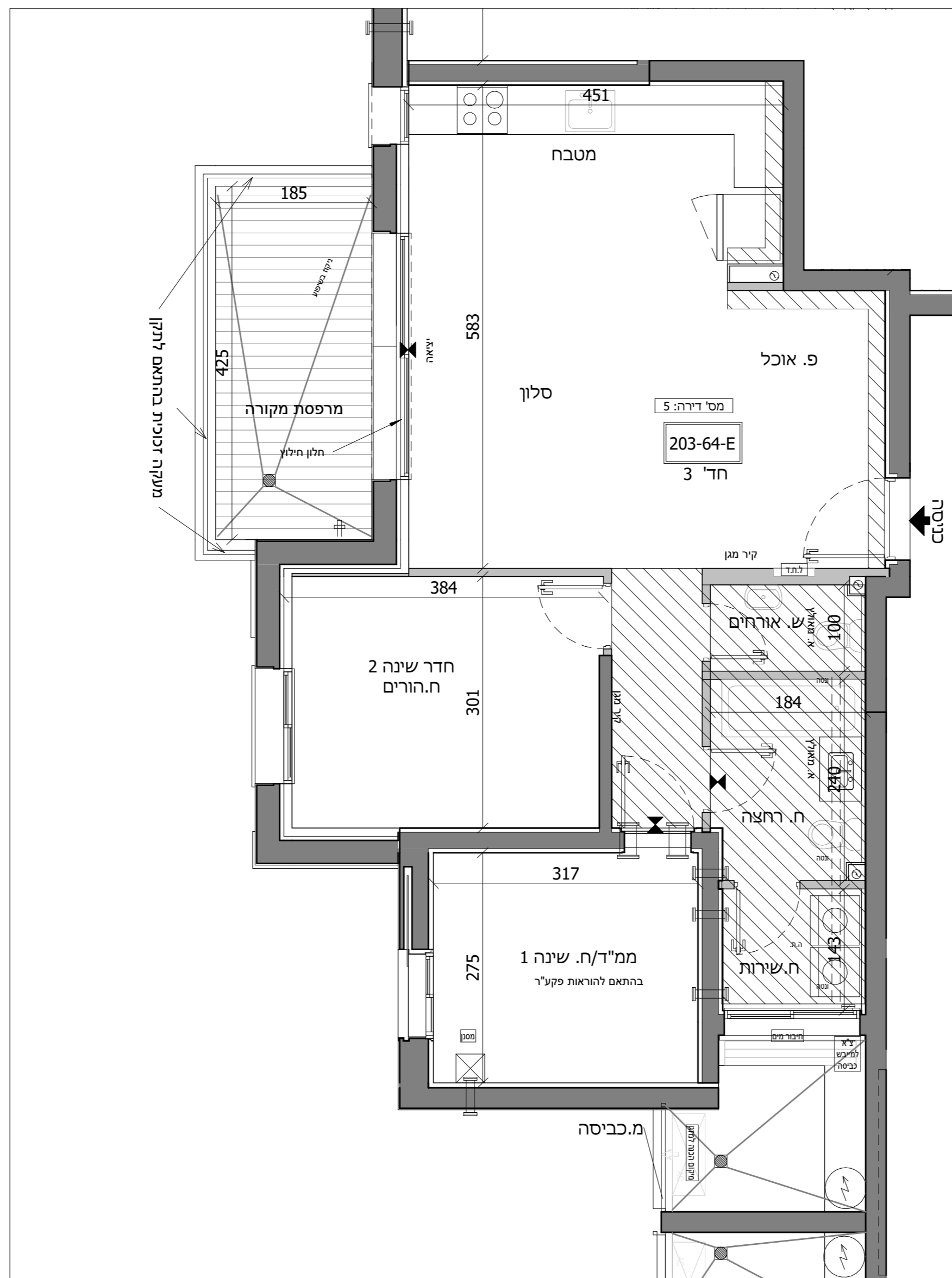
תאריך: 21/05/2023 14:54:56 קב"מ: 1 : 50

התכנון המוצג הינו ראשוני בלבד, יתכנו שינויים הנגעים למעטפת הבניין, חומרים, פתחים וכדומה וכן בגרעין המבנה. התוכנית טרם עברו תיאום יזעזים. יתכנו שינויים בכמות היחידות המתוכננות בעקבות הקלת סלון כני"ל בעניין בגובה הבניין המתוכנן וגובה הקומות המותנה באישור הועדה המקומית.

| | |
|-------------|-------|
| חתימת הקונה | תאריך |
| חתימת הקונה | תאריך |
| חתימת המוכר | תאריך |

| | | |
|-----------|-----------|------|
| מס' חדרים | מספר דירה | קומה |
| 3 | 5 | 1 |

| | | | | |
|----|----|----|----|---------|
| 97 | | 98 | | גג טכני |
| 93 | 94 | 95 | 96 | 22 |
| 89 | 90 | 91 | 92 | 21 |
| 85 | 86 | 87 | 88 | 20 |
| 81 | 82 | 83 | 84 | 19 |
| 77 | 78 | 79 | 80 | 18 |
| 73 | 74 | 75 | 76 | 17 |
| 69 | 70 | 71 | 72 | 16 |
| 65 | 66 | 67 | 68 | 15 |
| 61 | 62 | 63 | 64 | 14 |
| 57 | 58 | 59 | 60 | 13 |
| 53 | 54 | 55 | 56 | 12 |
| 49 | 50 | 51 | 52 | 11 |
| 45 | 46 | 47 | 48 | 10 |
| 41 | 42 | 43 | 44 | 9 |
| 37 | 38 | 39 | 40 | 8 |
| 31 | 32 | 33 | 34 | 7 |
| 25 | 26 | 27 | 28 | 6 |
| 19 | 20 | 21 | 22 | 5 |
| 13 | 14 | 15 | 16 | 4 |
| 7 | 8 | 9 | 10 | 3 |
| 1 | 2 | 3 | 4 | 2 |
| | | | 5 | 1 |
| | | | | קרקע |
| | | | | -1 |
| | | | | -2 |



נוריות שבירו - מגרש 203

מספר בניין: 64 מס' דירה: 5

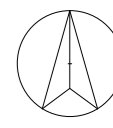
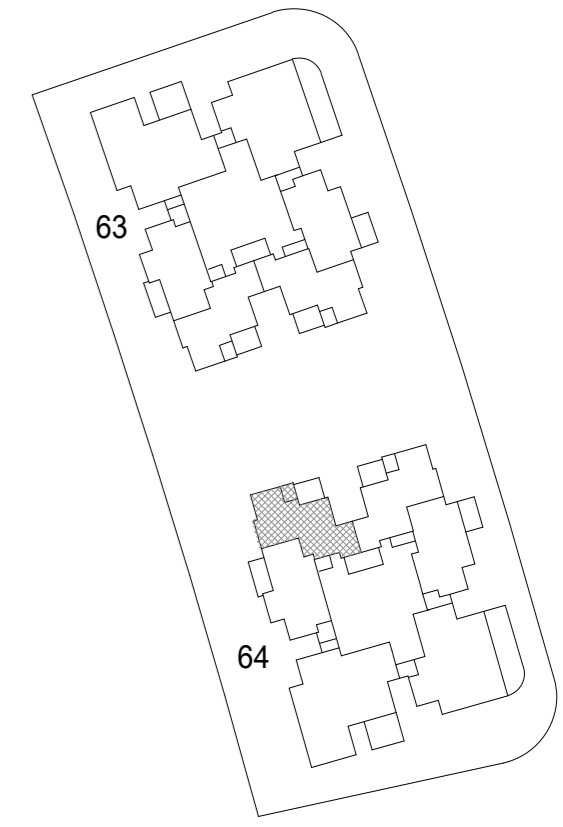
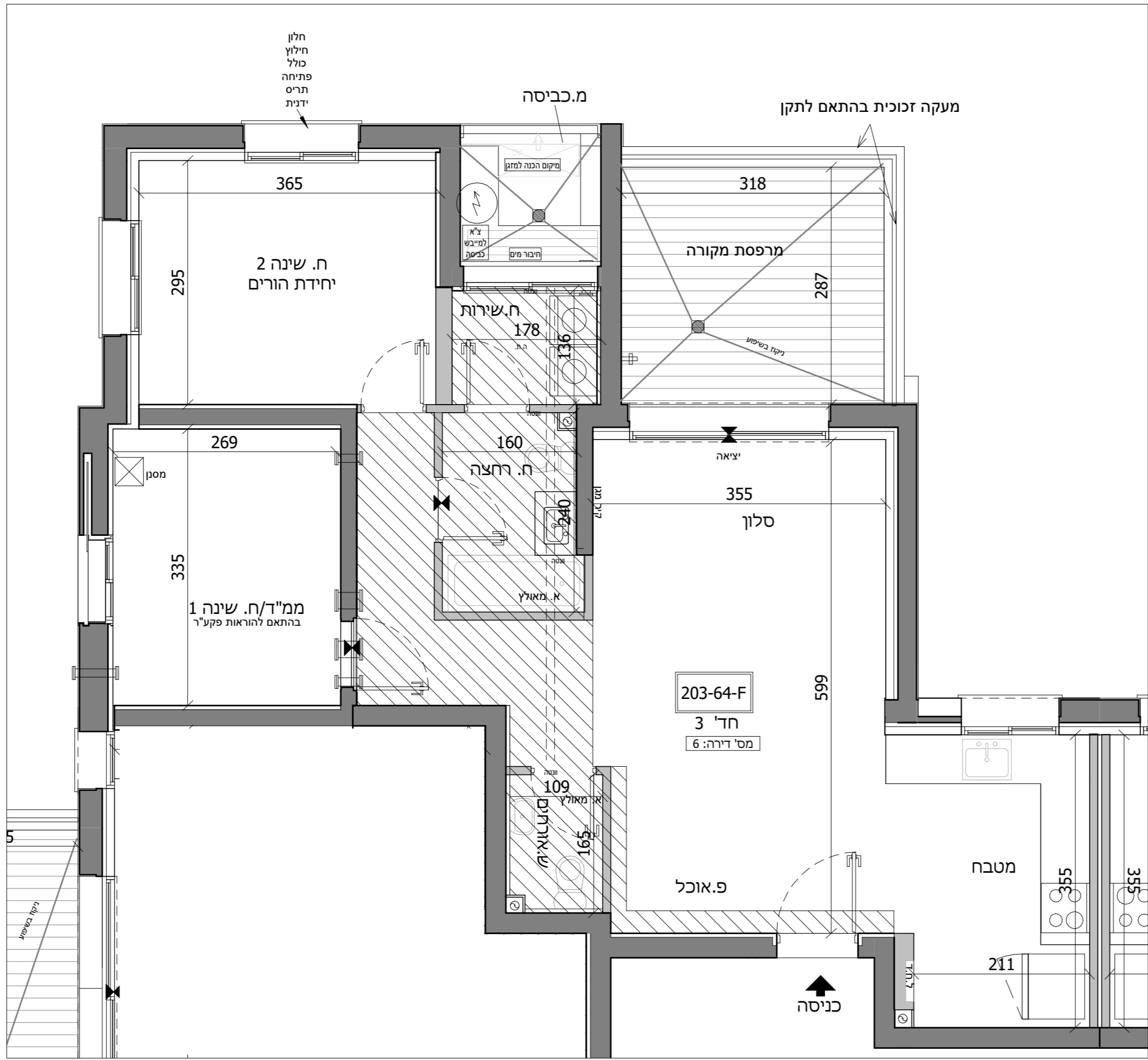
קב"מ: 1 : 50 תאריך: 27/04/2023 16:50:29

התכנון המוצג הינו ראשוני בלבד, יתכנו שינויים הנגעים למעטפת הבניין, חומרים, פתחים וכדומה וכן בגרעין המבנה. התוכנית טרם עברו תיאום ייעוץ, יתכנו שינויים בכמות החיבורים המותכננת בעקבות הקלת חסיון כני"ל בעניין בגובה הבניין המתוכנן וגובה הקומות המותנה באישור הועדה המקומית.

| | |
|-------------|-------|
| חתימת הקונה | תאריך |
| חתימת הקונה | תאריך |
| חתימת המוכר | תאריך |

| | | |
|-----------|-----------|------|
| מס' חדרים | מספר דירה | קומה |
| 3 | 6 | 1 |

| | | | | |
|----|----|----|----|---------|
| 97 | | 98 | | גג טכני |
| 93 | 94 | 95 | 96 | 22 |
| 89 | 90 | 91 | 92 | 21 |
| 85 | 86 | 87 | 88 | 20 |
| 81 | 82 | 83 | 84 | 19 |
| 77 | 78 | 79 | 80 | 18 |
| 73 | 74 | 75 | 76 | 17 |
| 69 | 70 | 71 | 72 | 16 |
| 65 | 66 | 67 | 68 | 15 |
| 61 | 62 | 63 | 64 | 14 |
| 57 | 58 | 59 | 60 | 13 |
| 53 | 54 | 55 | 56 | 12 |
| 49 | 50 | 51 | 52 | 11 |
| 45 | 46 | 47 | 48 | 10 |
| 41 | 42 | 43 | 44 | 9 |
| 37 | 38 | 39 | 40 | 8 |
| 31 | 32 | 33 | 34 | 7 |
| 25 | 26 | 27 | 28 | 6 |
| 19 | 20 | 21 | 22 | 5 |
| 13 | 14 | 15 | 16 | 4 |
| 7 | 8 | 9 | 10 | 3 |
| 1 | 2 | 3 | 4 | 2 |
| 1 | 2 | 3 | 4 | 1 |
| | | | | קרקע |
| | | | | -1 |
| | | | | -2 |



נוריות שבירו - מגרש 203

מספר בניין: 64 מס' דירה: 6

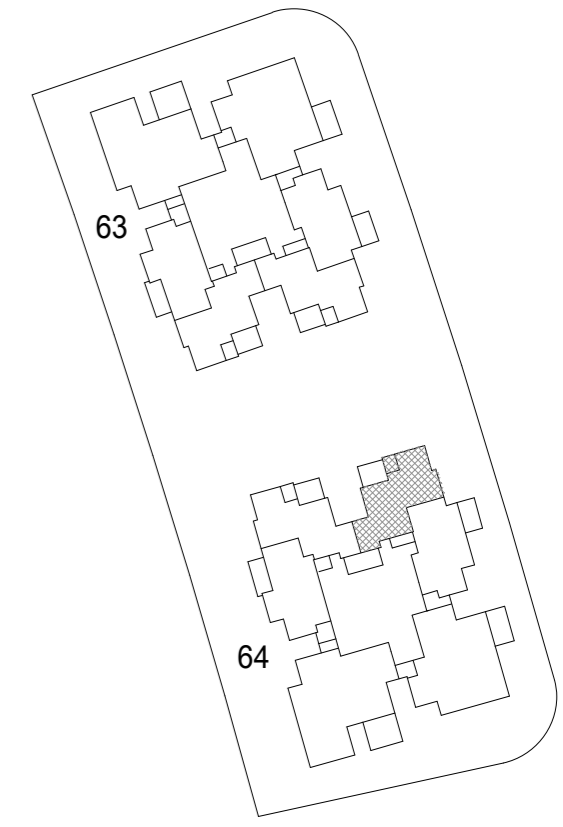
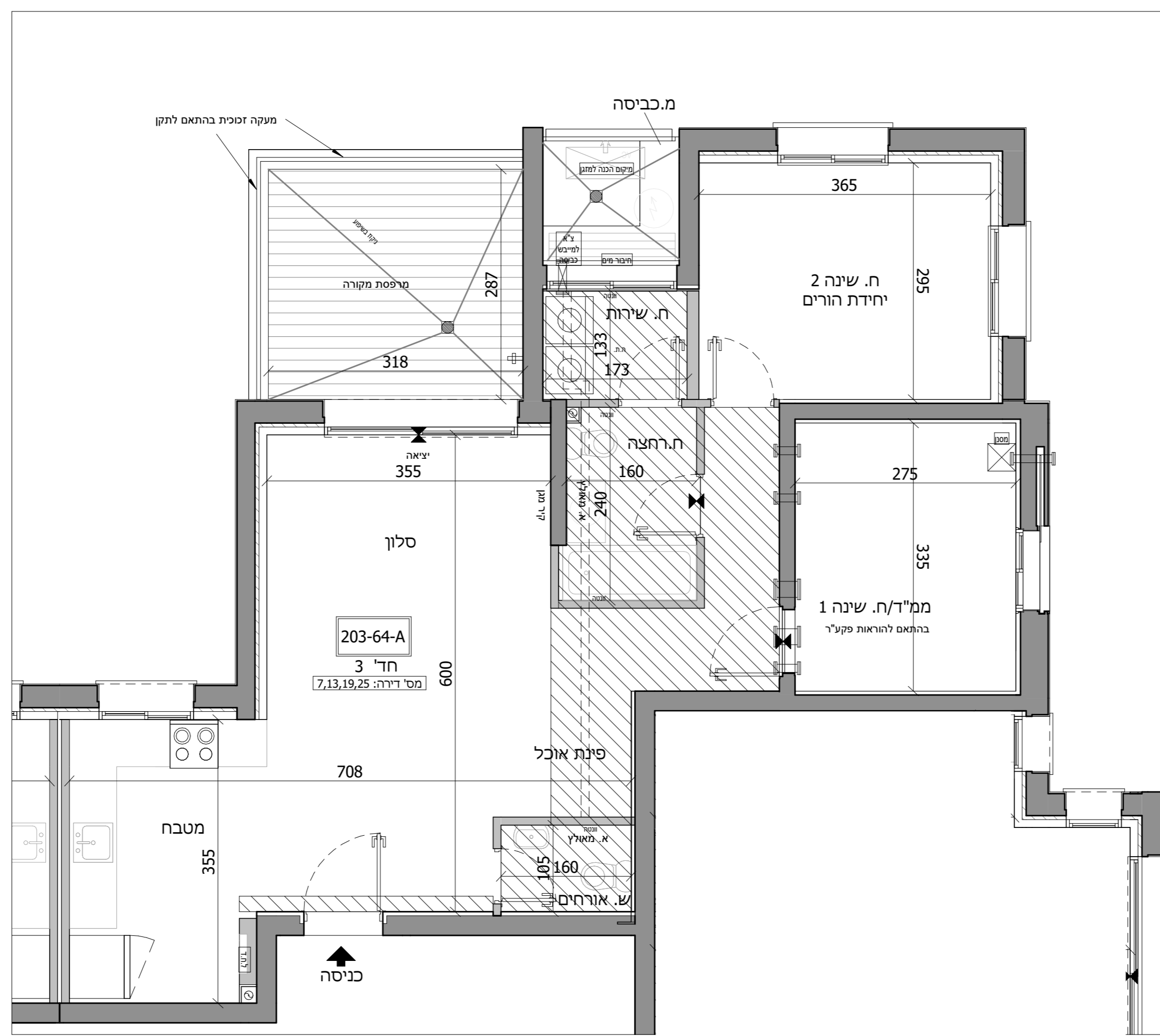
קב"מ: 1 : 50 תאריך: 27/04/2023 16:50:32

התכנון המוצג הינו ראשוני בלבד, יתכנו שינויים הנגעים למעטפת הבניין, חומרים, פתחים וכדומה וכן בגרעין המבנה. התוכנית טרם עברו תיאום יועצים. יתכנו שינויים בכמות החיבורים המותכננת בעקבות הקלת סחלון כביל' בעניין בגובה הבניין המותכנן וגובה הקומות המותנה באישור הועדה המקומית.

| | |
|-------------|-------|
| חתימת הקונה | תאריך |
| חתימת הקונה | תאריך |
| חתימת המוכר | תאריך |

| | | |
|-----------|------------|------|
| מס' חדרים | מספר דירה | קומה |
| 3 | 7,13,19,25 | 2-5 |

| | | | | |
|----|----|----|----|---------|
| 97 | | 98 | | גג טכני |
| 93 | 94 | 95 | 96 | 22 |
| 89 | 90 | 91 | 92 | 21 |
| 85 | 86 | 87 | 88 | 20 |
| 81 | 82 | 83 | 84 | 19 |
| 77 | 78 | 79 | 80 | 18 |
| 73 | 74 | 75 | 76 | 17 |
| 69 | 70 | 71 | 72 | 16 |
| 65 | 66 | 67 | 68 | 15 |
| 61 | 62 | 63 | 64 | 14 |
| 57 | 58 | 59 | 60 | 13 |
| 53 | 54 | 55 | 56 | 12 |
| 49 | 50 | 51 | 52 | 11 |
| 45 | 46 | 47 | 48 | 10 |
| 41 | 42 | 43 | 44 | 9 |
| 37 | 38 | 39 | 40 | 8 |
| 31 | 32 | 33 | 34 | 7 |
| 25 | 26 | 27 | 28 | 6 |
| 19 | 20 | 21 | 22 | 5 |
| 13 | 14 | 15 | 16 | 4 |
| 7 | 8 | 9 | 10 | 3 |
| 1 | 2 | 3 | 4 | 2 |
| | | | | 1 |
| | | | | קרקע |
| | | | | -1 |
| | | | | -2 |



נוריות שבירו - מגרש 203

מספר בניין: 64 מס' דירה: 7,13,19,25

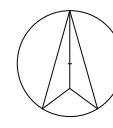
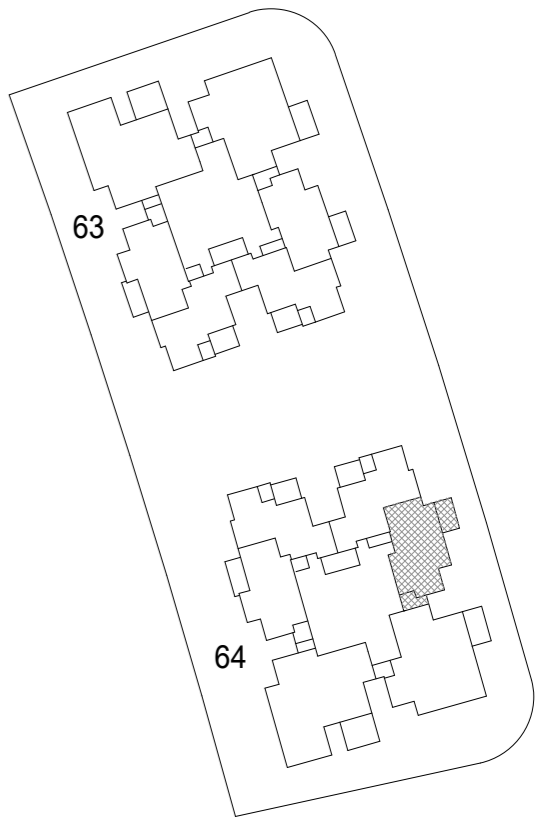
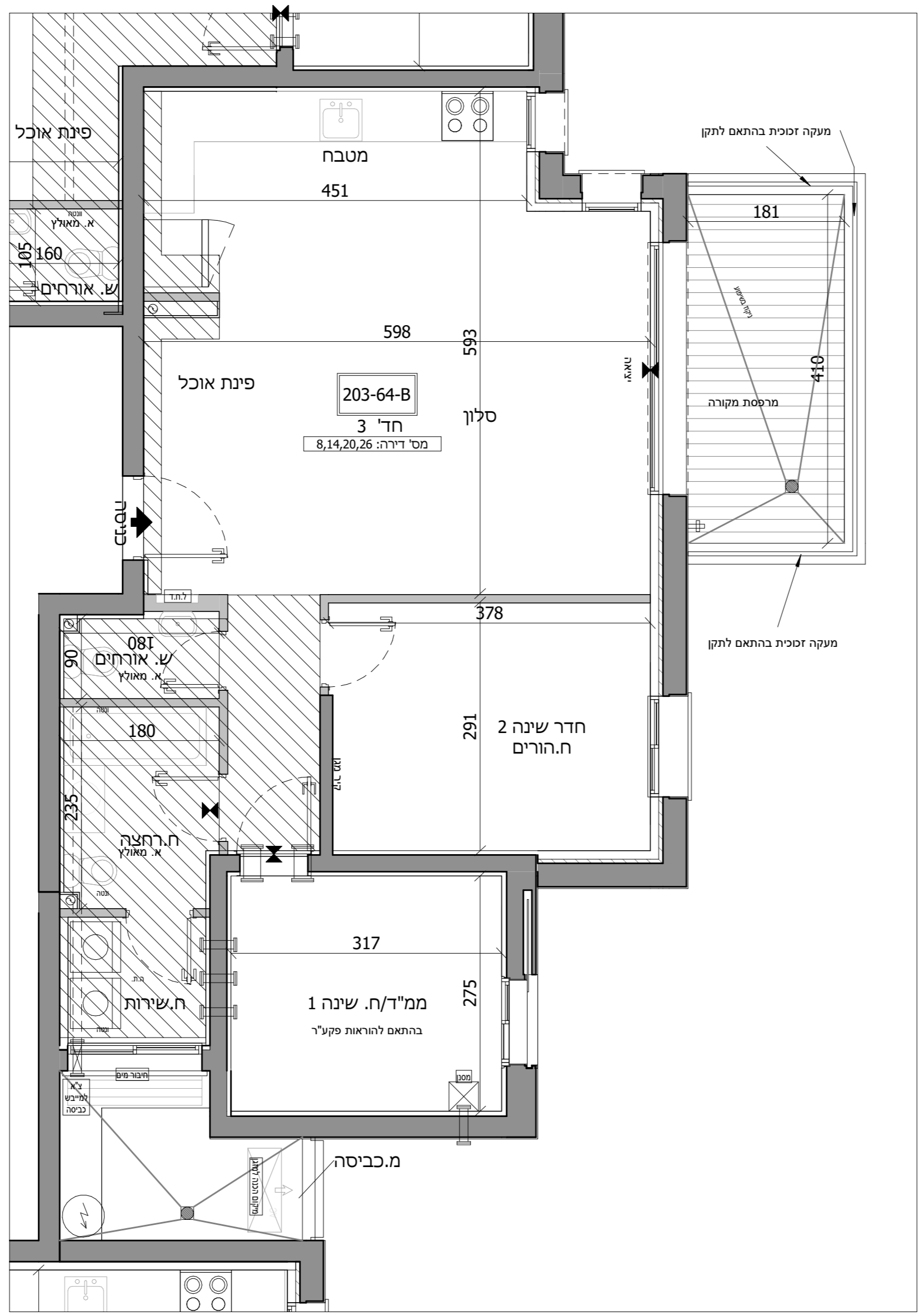
תאריך: 27/04/2023 16:50:35 קב"מ: 1 : 50

התכנון המוצג הינו ראשוני בלבד, יתכנו שינויים הנגעים למעטפת הבניין, חומרים, פתחים וכדומה וכן בגרעין המבנה. התוכנית טרם עברו תיאום ייעוץ, יתכנו שינויים בכמות היחידות המותכננות בעקבות הקלת סחלון כני"ל בעניין בגובה הבניין המתוכנן וגובה הקומות המותנה באישור הועדה המקומית.

| | |
|-------------|-------|
| חתימת הקונה | תאריך |
| חתימת הקונה | תאריך |
| חתימת המוכר | תאריך |

| | | |
|-----------|------------|------|
| מס' חדרים | מספר דירה | קומה |
| 3 | 8,14,20,26 | 2-5 |

| | |
|---------|----|
| גג טכני | |
| 97 | 98 |
| 93 | 94 |
| 89 | 90 |
| 85 | 86 |
| 81 | 82 |
| 77 | 78 |
| 73 | 74 |
| 69 | 70 |
| 65 | 66 |
| 61 | 62 |
| 57 | 58 |
| 53 | 54 |
| 49 | 50 |
| 45 | 46 |
| 41 | 42 |
| 37 | 38 |
| 31 | 32 |
| 25 | 26 |
| 19 | 20 |
| 13 | 14 |
| 7 | 8 |
| 1 | 2 |
| קרקע | |
| -1 | |
| -2 | |



נוריות שבירו - מגרש 203

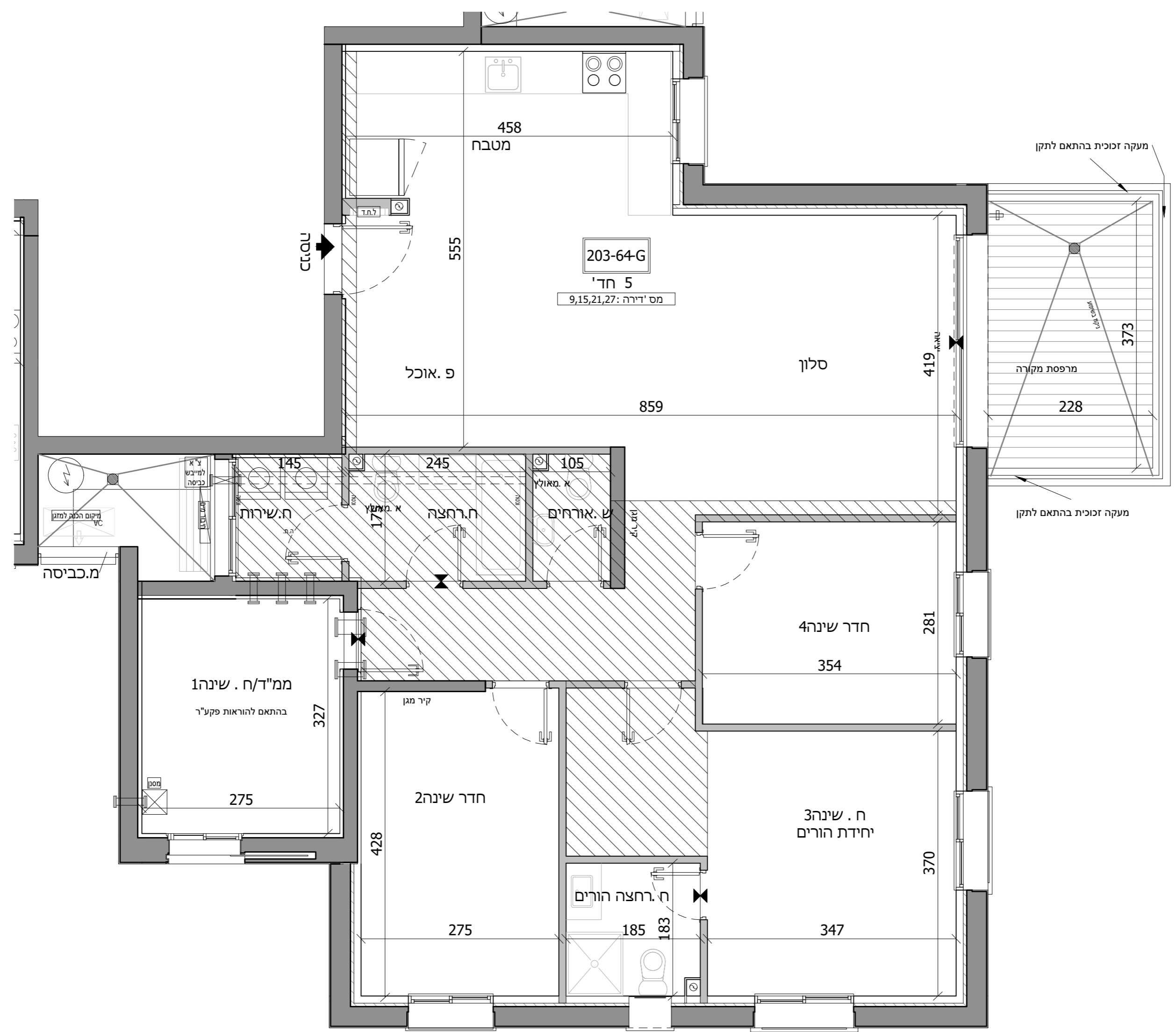
מספר בניין: 64 מס' דירה: 8,14,20,26

תאריך: 27/04/2023 16:50:39 קב"מ: 1 : 50

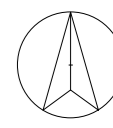
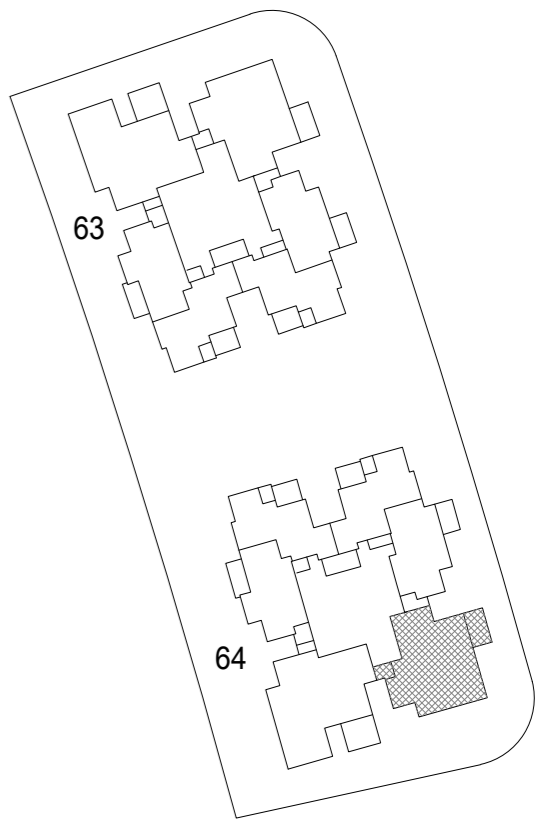
התכנון המוצג הינו ראשוני בלבד, יתכנו שינויים הנעשים למעטפת הבניין, חומרים, פתחים וכדומה וכן בגרעין המבנה. התוכנית טרם עברו תיאום יזעזים. יתכנו שינויים בכמות החכיות המתוכננות בעקבות הקלת סחלון כביל בעניין בגובה הבניין המתוכנן וגובה הקומות המותנה באישור הועדה המקומית.

| | |
|-------------|-------|
| חתימת הקונה | תאריך |
| חתימת הקונה | תאריך |
| חתימת המוכר | תאריך |

| | | |
|-----------|------------|------|
| מס' חדרים | מספר דירה | קומה |
| 5 | 9,14,20,27 | 2-5 |



| | | | | |
|----|----|----|----|---------|
| 97 | 98 | | | גג טכני |
| 93 | 94 | 95 | 96 | 22 |
| 89 | 90 | 91 | 92 | 21 |
| 85 | 86 | 87 | 88 | 20 |
| 81 | 82 | 83 | 84 | 19 |
| 77 | 78 | 79 | 80 | 18 |
| 73 | 74 | 75 | 76 | 17 |
| 69 | 70 | 71 | 72 | 16 |
| 65 | 66 | 67 | 68 | 15 |
| 61 | 62 | 63 | 64 | 14 |
| 57 | 58 | 59 | 60 | 13 |
| 53 | 54 | 55 | 56 | 12 |
| 49 | 50 | 51 | 52 | 11 |
| 45 | 46 | 47 | 48 | 10 |
| 41 | 42 | 43 | 44 | 9 |
| | 40 | 39 | 38 | 8 |
| | 31 | 32 | 33 | 7 |
| | 25 | 26 | 27 | 6 |
| | 19 | 20 | 21 | 5 |
| | 13 | 14 | 15 | 4 |
| | 7 | 8 | 9 | 3 |
| | 1 | 2 | 3 | 2 |
| | | | | 1 |
| | | | | קרקע |
| | | | | -1 |
| | | | | -2 |



נוריות שבירו - מגרש 203

מספר בניין: 64 מס' דירה: 9,15,21,27

קב"מ: 1 : 50 תא: 13:04:39 20/04/2023

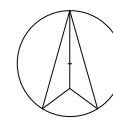
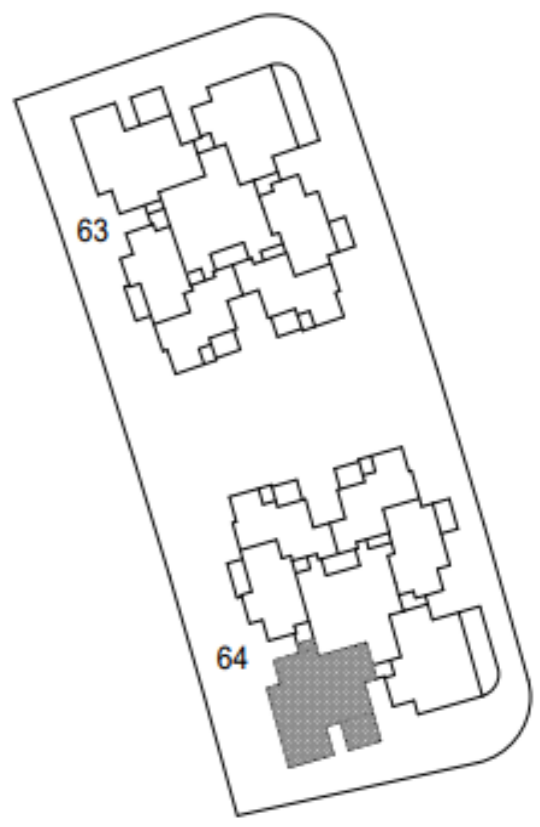
התכנון המוצג הינו ראשוני בלבד, יתכנו שנייהם הנוגעים למעטפת הבניין, חומרים, פתחים וכדומה וכן בגרעין המבנה. התוכנית טרם עברו תיאום יעילים. יתכנו שנייהם בכמות הזכויות המתוכננות בעקבות הקלת כחלון כ" ל בעניין בגובה הבניין המתוכנן וגובה הקומות המותרות באישור הוועדה המקומית.

| | |
|-------------|-------|
| חתימת הקונה | תאריך |
| חתימת הקונה | תאריך |
| חתימת המוכר | תאריך |

| | | |
|-----------|-------------|------|
| מס' חדרים | מספר דירה | קומה |
| 6 | 10,16,22,28 | 2-5 |



| | | | | |
|----|----|----|----|---------|
| 97 | | 98 | | גג טכני |
| 93 | 94 | 95 | 96 | 22 |
| 89 | 90 | 91 | 92 | 21 |
| 85 | 86 | 87 | 88 | 20 |
| 81 | 82 | 83 | 84 | 19 |
| 77 | 78 | 79 | 80 | 18 |
| 73 | 74 | 75 | 76 | 17 |
| 69 | 70 | 71 | 72 | 16 |
| 65 | 66 | 67 | 68 | 15 |
| 61 | 62 | 63 | 64 | 14 |
| 57 | 58 | 59 | 60 | 13 |
| 53 | 54 | 55 | 56 | 12 |
| 49 | 50 | 51 | 52 | 11 |
| 45 | 46 | 47 | 48 | 10 |
| 41 | 42 | 43 | 44 | 9 |
| 37 | 38 | 39 | 40 | 8 |
| 31 | 32 | 33 | 34 | 7 |
| 25 | 26 | 27 | 28 | 6 |
| 19 | 20 | 21 | 22 | 5 |
| 13 | 14 | 15 | 16 | 4 |
| 7 | 8 | 9 | 10 | 3 |
| 1 | 2 | 3 | 4 | 2 |
| | | | | 1 |
| | | | | קרקע |
| | | | | -1 |
| | | | | -2 |



נוריות שבירו - מגרש 203

מספר בניין: 64 מס' דירה: 10,16,22,28

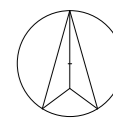
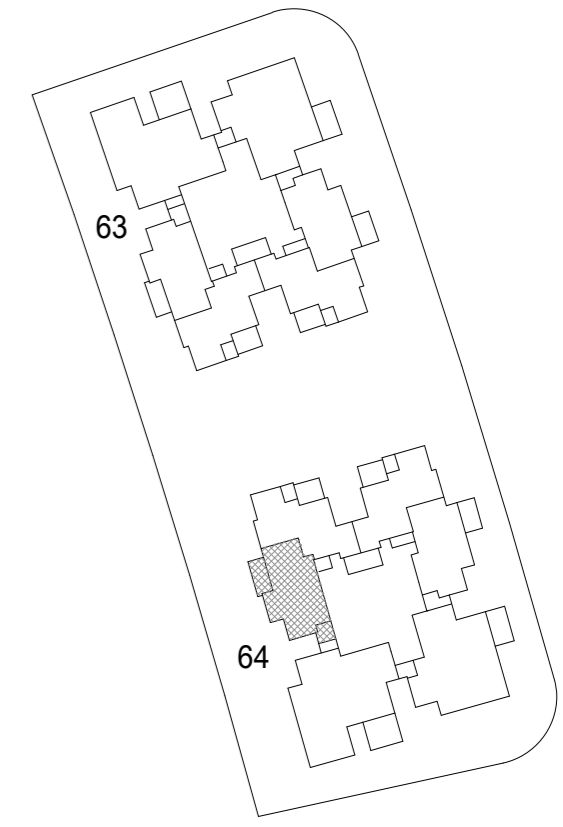
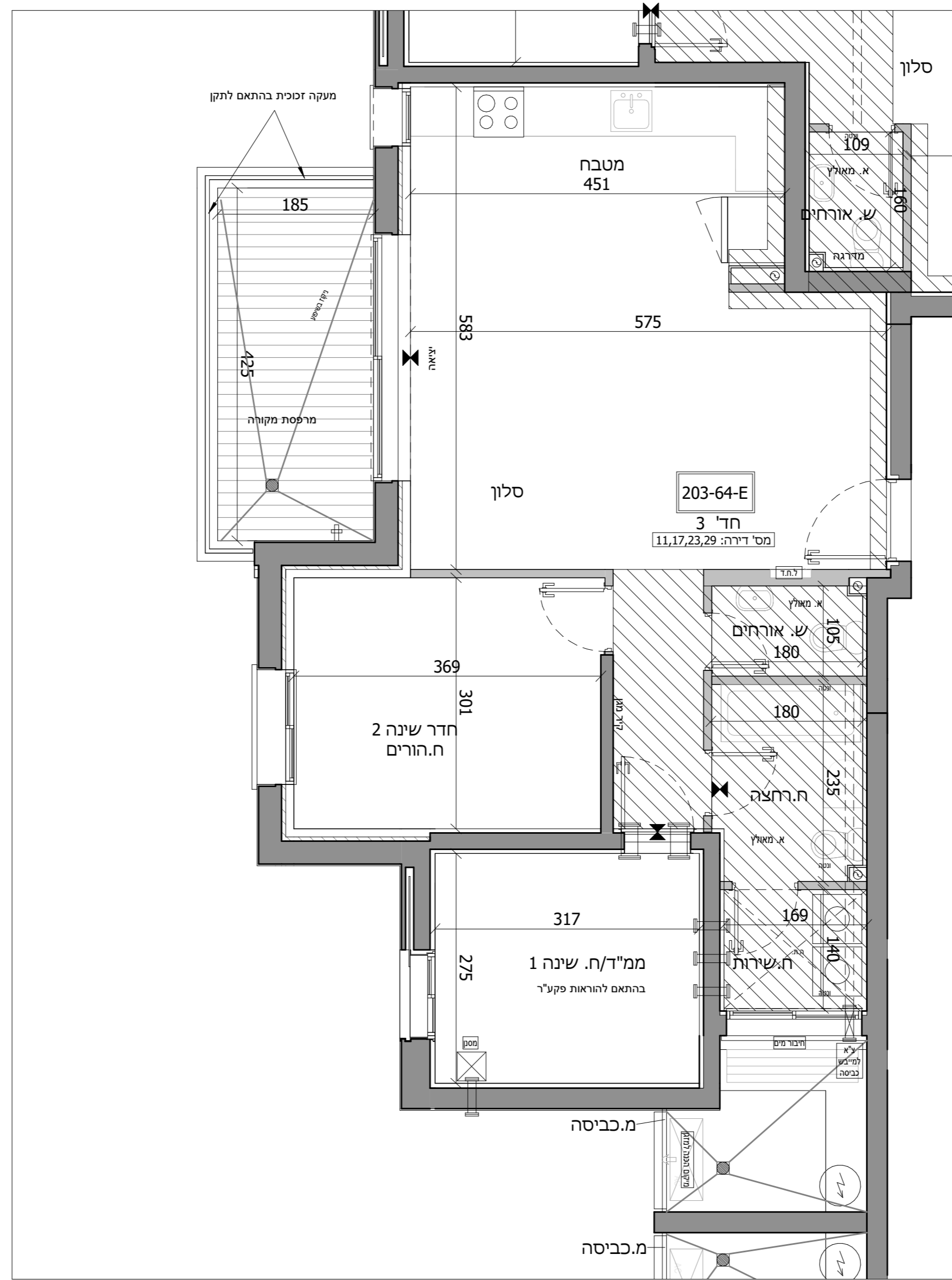
תאריך: 21/05/2023 14:54:19 קב"מ: 1 : 50

התכנון המוצג הינו ראשוני בלבד, יתכנו שינויים הנגעים למעטפת הבניין, חומרים, פתחים וכדומה וכן בגרעין המבנה. התוכנית טרם עברו תיאום ייעוץ, יתכנו שינויים בכמות החיכוך המתוכננת בעקבות הקלת סחלון כני"ל בעניין בגובה הבניין המתוכנן וגובה הקומות המותנה באישור הועדה המקומית.

| | |
|-------------|-------|
| חתימת הקונה | תאריך |
| חתימת הקונה | תאריך |
| חתימת המוכר | תאריך |

| | | |
|-----------|-------------|------|
| מס' חדרים | מספר דירה | קומה |
| 3 | 11,17,23,29 | 2-5 |

| | |
|---------|----|
| גג טכני | |
| 97 | 98 |
| 93 | 94 |
| 89 | 90 |
| 85 | 86 |
| 81 | 82 |
| 77 | 78 |
| 73 | 74 |
| 69 | 70 |
| 65 | 66 |
| 61 | 62 |
| 57 | 58 |
| 53 | 54 |
| 49 | 50 |
| 45 | 46 |
| 41 | 42 |
| 37 | 38 |
| 31 | 32 |
| 25 | 26 |
| 19 | 20 |
| 13 | 14 |
| 7 | 8 |
| 1 | 2 |
| 22 | 21 |
| 20 | 19 |
| 18 | 17 |
| 16 | 15 |
| 14 | 13 |
| 12 | 11 |
| 10 | 9 |
| 8 | 7 |
| 6 | 5 |
| 5 | 4 |
| 4 | 3 |
| 3 | 2 |
| 2 | 1 |
| קרקע | |
| -1 | |
| -2 | |



נוריות שבירו - מגרש 203

מספר בניין: 64 מס' דירה: 11,17,23,29

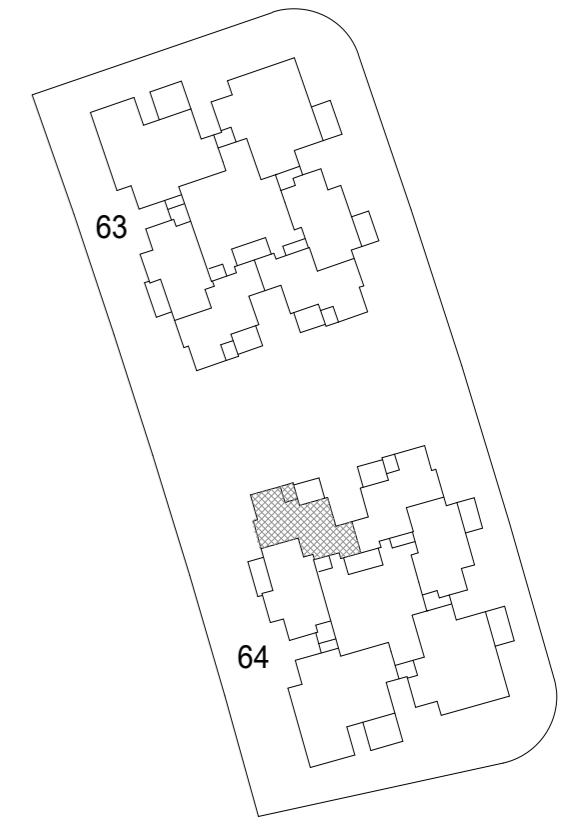
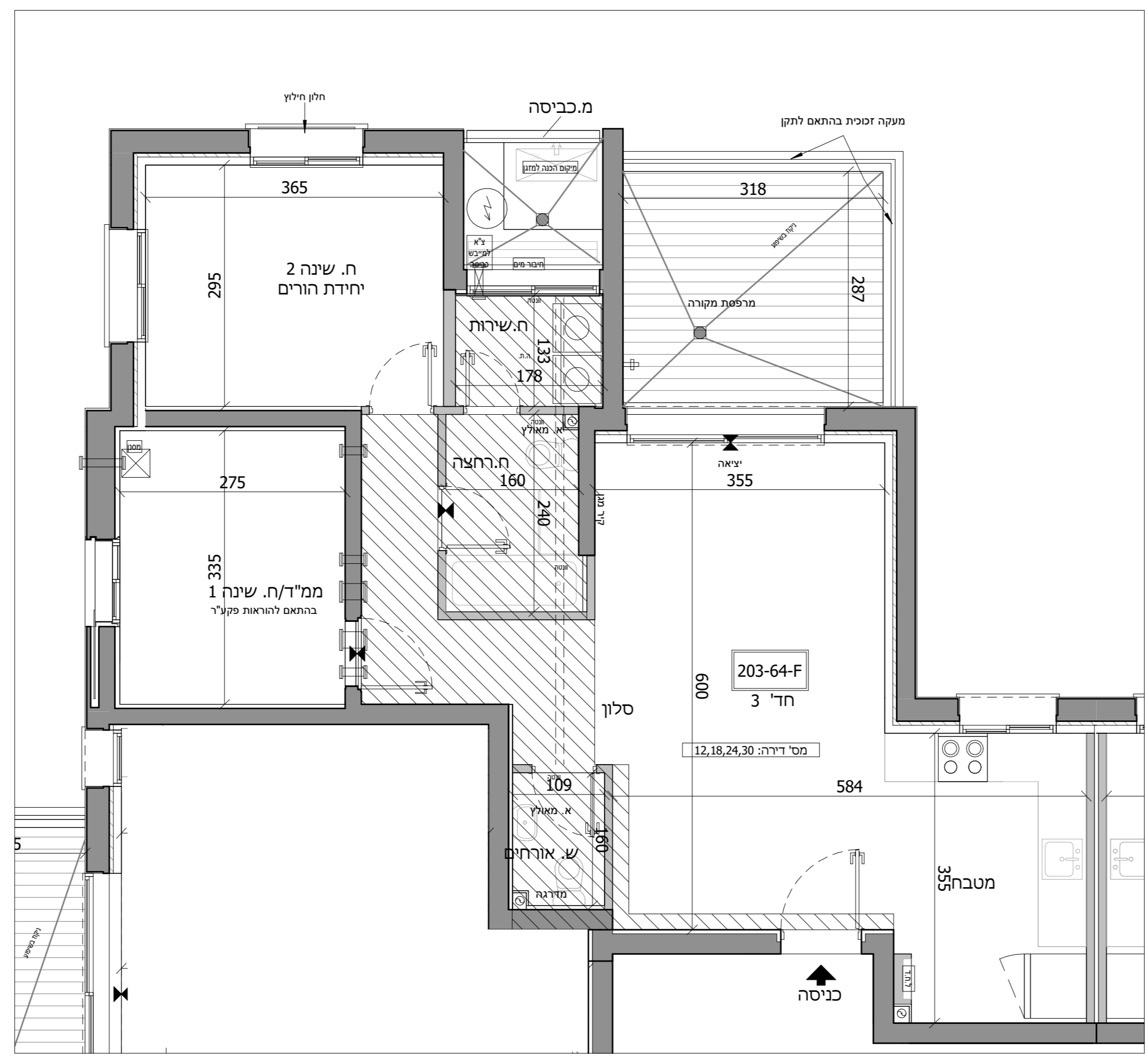
קב"מ: 1 : 50 תאריך: 27/04/2023 16:50:42

התכנון המוצג הינו ראשוני בלבד, יתכנו שינויים הנגעים למעטפת הבניין, חומרים, פתחים וכדומה וכן בגרעין המבנה. התוכנית טרם עברו תיאום יועצים, יתכנו שינויים בכמות הכוחות המותכננות בעקבות הקלת סחלון כביל' בעניין בגובה הבניין המותכנן וגובה הקומות המותנה באישור הועדה המקומית.

| | |
|-------------|-------|
| חתימת הקונה | תאריך |
| חתימת הקונה | תאריך |
| חתימת המוכר | תאריך |

| | | |
|-----------|-------------|------|
| מס' חדרים | מספר דירה | קומה |
| 3 | 12,18,24,30 | 2-5 |

| | | | | | | |
|--|--|----|--|----|--|---------|
| | | 97 | | 98 | | גג טכני |
| | | | | | | 22 |
| | | 93 | | 94 | | 21 |
| | | 89 | | 90 | | 20 |
| | | 85 | | 86 | | 19 |
| | | 81 | | 82 | | 18 |
| | | 77 | | 78 | | 17 |
| | | 73 | | 74 | | 16 |
| | | 69 | | 70 | | 15 |
| | | 65 | | 66 | | 14 |
| | | 61 | | 62 | | 13 |
| | | 57 | | 58 | | 12 |
| | | 53 | | 54 | | 11 |
| | | 49 | | 50 | | 10 |
| | | 45 | | 46 | | 9 |
| | | 41 | | 42 | | 8 |
| | | 37 | | 38 | | 7 |
| | | 31 | | 32 | | 6 |
| | | 25 | | 26 | | 5 |
| | | 19 | | 20 | | 4 |
| | | 13 | | 14 | | 3 |
| | | 7 | | 8 | | 2 |
| | | 1 | | 2 | | 1 |
| | | 1 | | 2 | | קרקע |
| | | | | | | -1 |
| | | | | | | -2 |



נוריות שבירו - מגרש 203

מספר בניין: 64 מס' דירה: 12,18,24,30

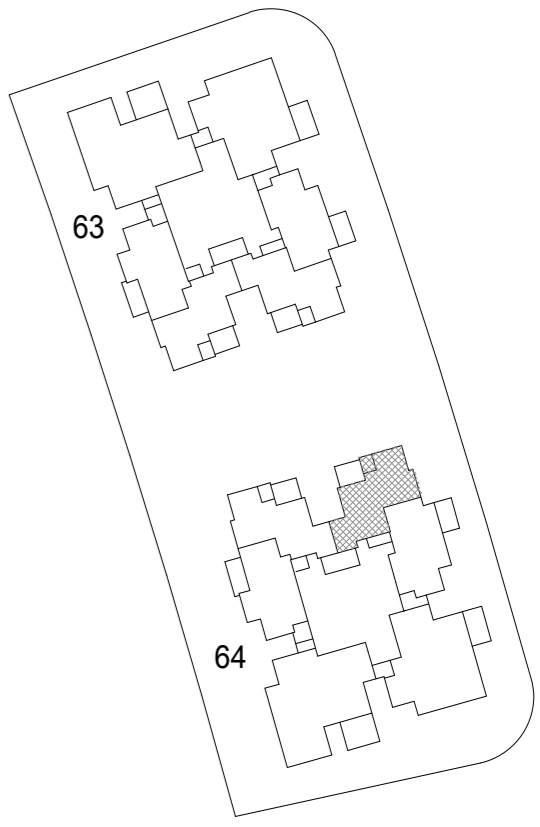
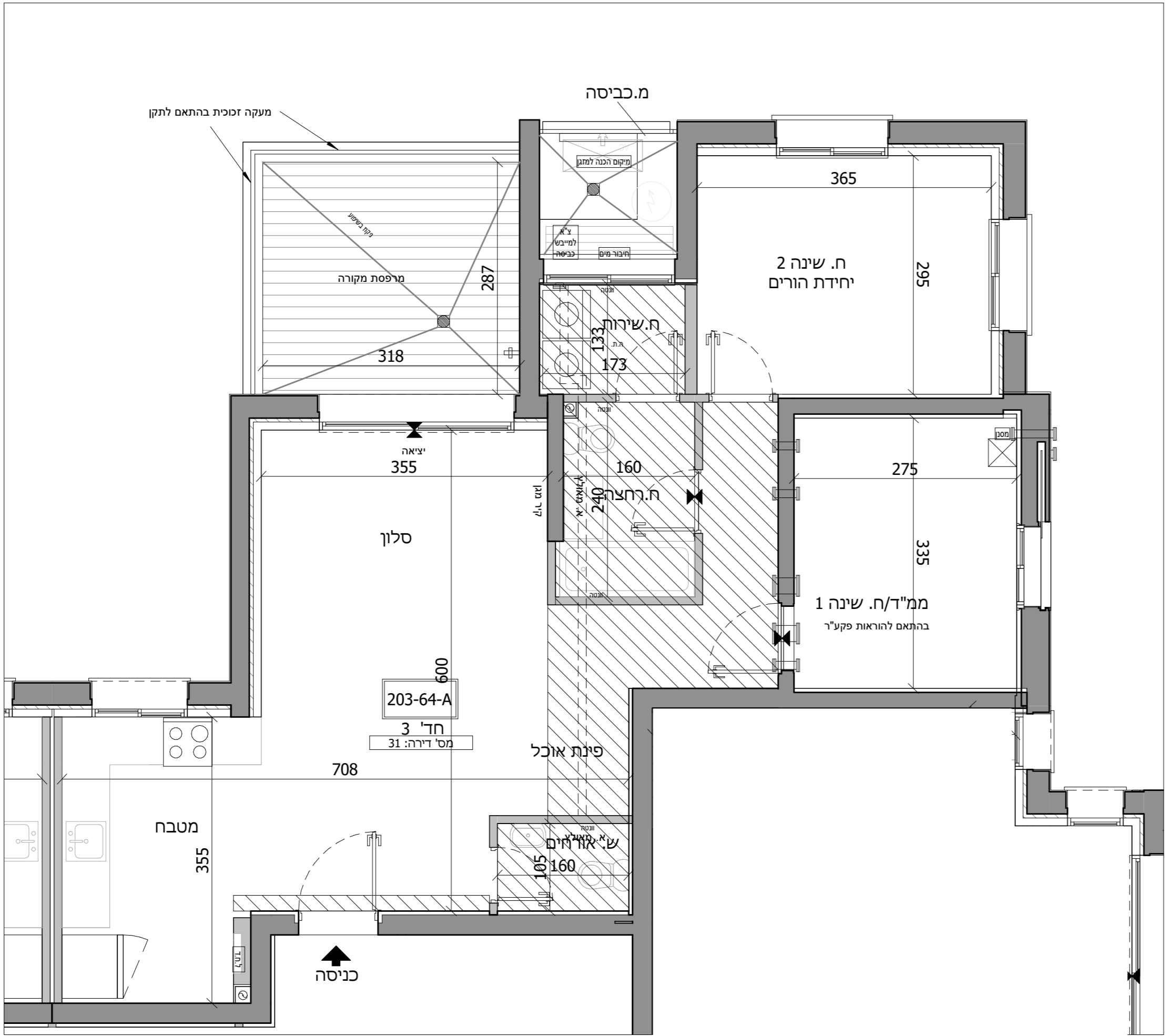
תאריך: 27/04/2023 16:50:45 קב"מ: 1 : 50

התכנון המוצג הינו ראשוני בלבד, יתכנו שינויים הנגעים למעטפת הבניין, חומרים, פתחים וכדומה וכן בגרעין המבנה. התוכנית טרם עברו תיאום ייעוץ. יתכנו שינויים בכמות הכיבוי המתוכננת בעקבות הקלת חסיון כני"ל בעניין בגובה הבניין המתוכנן וגובה הקומות המותנה באישור הועדה המקומית.

| | |
|-------------|-------|
| חתימת הקונה | תאריך |
| חתימת הקונה | תאריך |
| חתימת המוכר | תאריך |

| | | |
|-----------|-----------|------|
| מס' חדרים | מספר דירה | קומה |
| 6 | 31 | 6 |

| | |
|---------|----|
| גג טכני | |
| 97 | 98 |
| 93 | 94 |
| 89 | 90 |
| 85 | 86 |
| 81 | 82 |
| 77 | 78 |
| 73 | 74 |
| 69 | 70 |
| 65 | 66 |
| 61 | 62 |
| 57 | 58 |
| 53 | 54 |
| 49 | 50 |
| 45 | 46 |
| 41 | 42 |
| 37 | 38 |
| 31 | 32 |
| 25 | 26 |
| 19 | 20 |
| 13 | 14 |
| 7 | 8 |
| 1 | 2 |
| 22 | 21 |
| 20 | 19 |
| 18 | 17 |
| 16 | 15 |
| 14 | 13 |
| 12 | 11 |
| 10 | 9 |
| 8 | 7 |
| 6 | 5 |
| 5 | 4 |
| 4 | 3 |
| 3 | 2 |
| 2 | 1 |
| קרקע | |
| -1 | |
| -2 | |



נוריות שבירו - מגרש 203

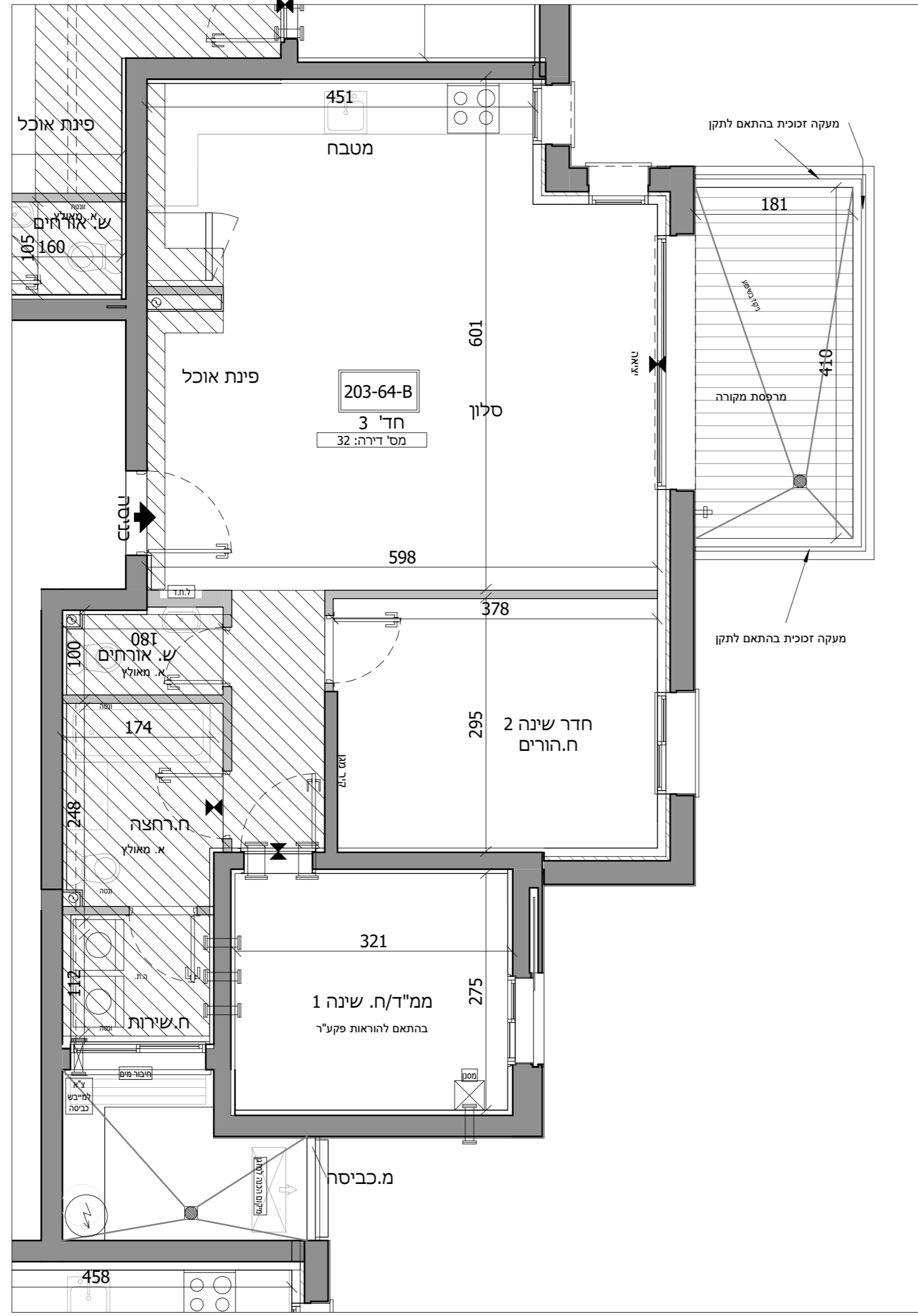
מספר בניין: 64 מס' דירה: 31

תאריך: 27/04/2023 16:50:49 קב"מ: 1 : 50

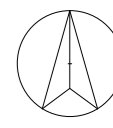
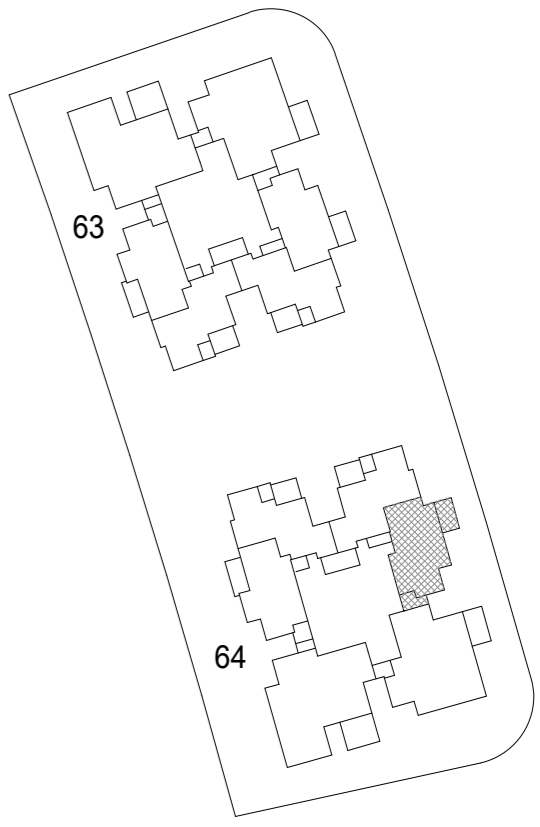
התכנון המוצג הינו ראשוני בלבד, יתכנו שינויים הנגעים למעטפת הבניין, חומרים, פתחים וכדומה וכן בגרעין המבנה. התוכנית טרם עברו תיאום ייעוץ, יתכנו שינויים בכמות החיבורים המותכננת בעקבות הקלת סחלון כני"ל בעניין בגובה הבניין המתוכנן וגובה הקומות המותנה באישור הועדה המקומית.

| | |
|-------------|-------|
| חתימת הקונה | תאריך |
| חתימת הקונה | תאריך |
| חתימת המוכר | תאריך |

| | | |
|-----------|-----------|------|
| מס' חדרים | מספר דירה | קומה |
| 5 | 32 | 6 |



| | | | | |
|---------|----|----|-----|------|
| גג טכני | | | | |
| 97 | 98 | 99 | 100 | 22 |
| 93 | 94 | 95 | 96 | 21 |
| 89 | 90 | 91 | 92 | 20 |
| 85 | 86 | 87 | 88 | 19 |
| 81 | 82 | 83 | 84 | 18 |
| 77 | 78 | 79 | 80 | 17 |
| 73 | 74 | 75 | 76 | 16 |
| 69 | 70 | 71 | 72 | 15 |
| 65 | 66 | 67 | 68 | 14 |
| 61 | 62 | 63 | 64 | 13 |
| 57 | 58 | 59 | 60 | 12 |
| 53 | 54 | 55 | 56 | 11 |
| 49 | 50 | 51 | 52 | 10 |
| 45 | 46 | 47 | 48 | 9 |
| 41 | 42 | 43 | 44 | 8 |
| 37 | 38 | 39 | 40 | 7 |
| 31 | 32 | 33 | 34 | 6 |
| 25 | 26 | 27 | 28 | 5 |
| 19 | 20 | 21 | 22 | 4 |
| 13 | 14 | 15 | 16 | 3 |
| 7 | 8 | 9 | 10 | 2 |
| 1 | 2 | 3 | 4 | 1 |
| | | | | קרקע |
| | | | | -1 |
| | | | | -2 |



נוריות שבירו - מגרש 203

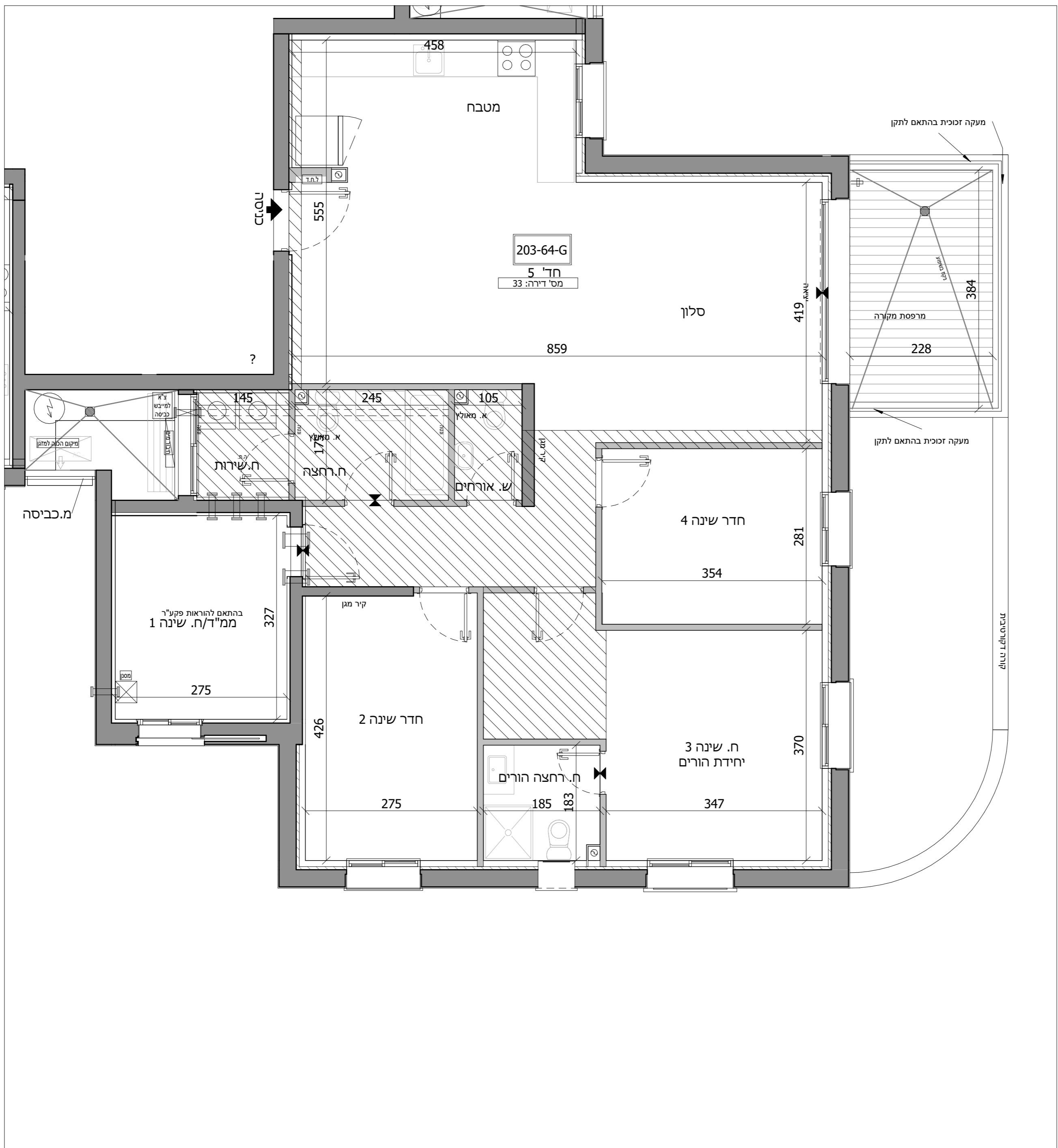
מספר בניין: 64 מס' דירה: 32

קב"מ: 1 : 50 תאריך: 27/04/2023 17:21:11

התכנון המוצג הינו ראשוני בלבד, יתכנו שינויים הנעשים למעטפת הבניין, חומרים, פתחים וכדומה וכן בגרעין המבנה. התוכנית טרם עברו תיאום יזעזים. יתכנו שינויים בכמות החיכוך המתוכננת בעקבות הקלת סחלון כביל' בעניין בגובה הבניין המתוכנן וגובה הקומות המותנה באישור הועדה המקומית.

| | |
|-------------|-------|
| חתימת הקונה | תאריך |
| חתימת הקונה | תאריך |
| חתימת המוכר | תאריך |

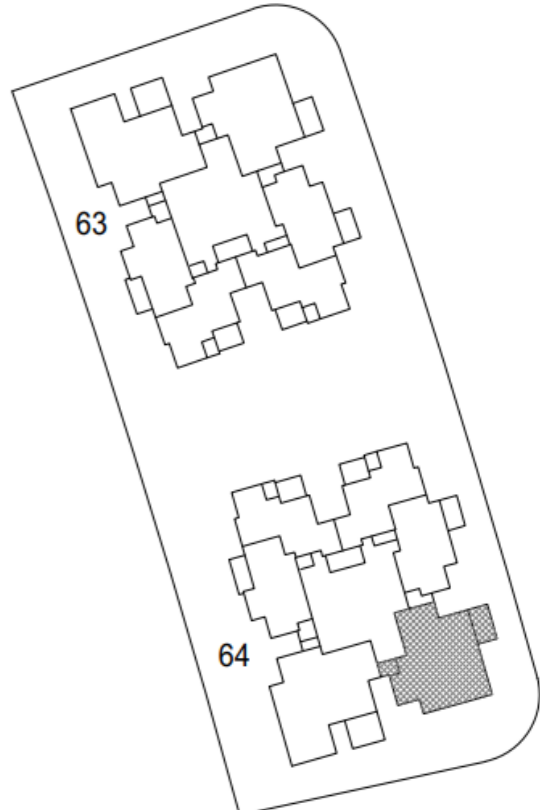
| | | |
|-----------|-----------|------|
| מס' חדרים | מספר דירה | קומה |
| 3 | 33 | 6 |



גג טכני

| | | | | | | |
|----|----|----|----|----|----|---|
| 97 | 98 | | | 22 | | |
| 93 | 94 | 95 | 96 | 21 | | |
| 89 | 90 | 91 | 92 | 20 | | |
| 85 | 86 | 87 | 88 | 19 | | |
| 81 | 82 | 83 | 84 | 18 | | |
| 77 | 78 | 79 | 80 | 17 | | |
| 73 | 74 | 75 | 76 | 16 | | |
| 69 | 70 | 71 | 72 | 15 | | |
| 65 | 66 | 67 | 68 | 14 | | |
| 61 | 62 | 63 | 64 | 13 | | |
| 57 | 58 | 59 | 60 | 12 | | |
| 53 | 54 | 55 | 56 | 11 | | |
| 49 | 50 | 51 | 52 | 10 | | |
| 45 | 46 | 47 | 48 | 9 | | |
| 41 | 42 | 43 | 44 | 8 | | |
| 37 | 38 | 39 | 40 | 7 | | |
| 31 | 32 | 33 | 34 | 35 | 36 | 6 |
| 25 | 26 | 27 | 28 | 29 | 30 | 5 |
| 19 | 20 | 21 | 22 | 23 | 24 | 4 |
| 13 | 14 | 15 | 16 | 17 | 18 | 3 |
| 7 | 8 | 9 | 10 | 11 | 12 | 2 |
| 1 | 2 | 3 | 4 | 5 | 6 | 1 |

קרקע
-1
-2



נוריות שבירו - מגרש 203

מספר בניין: 64 מס' דירה: 33

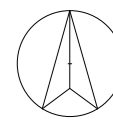
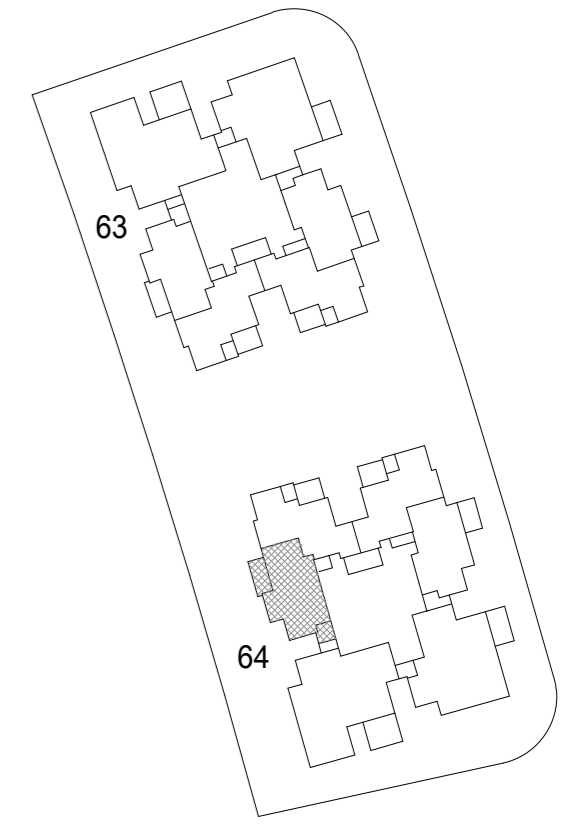
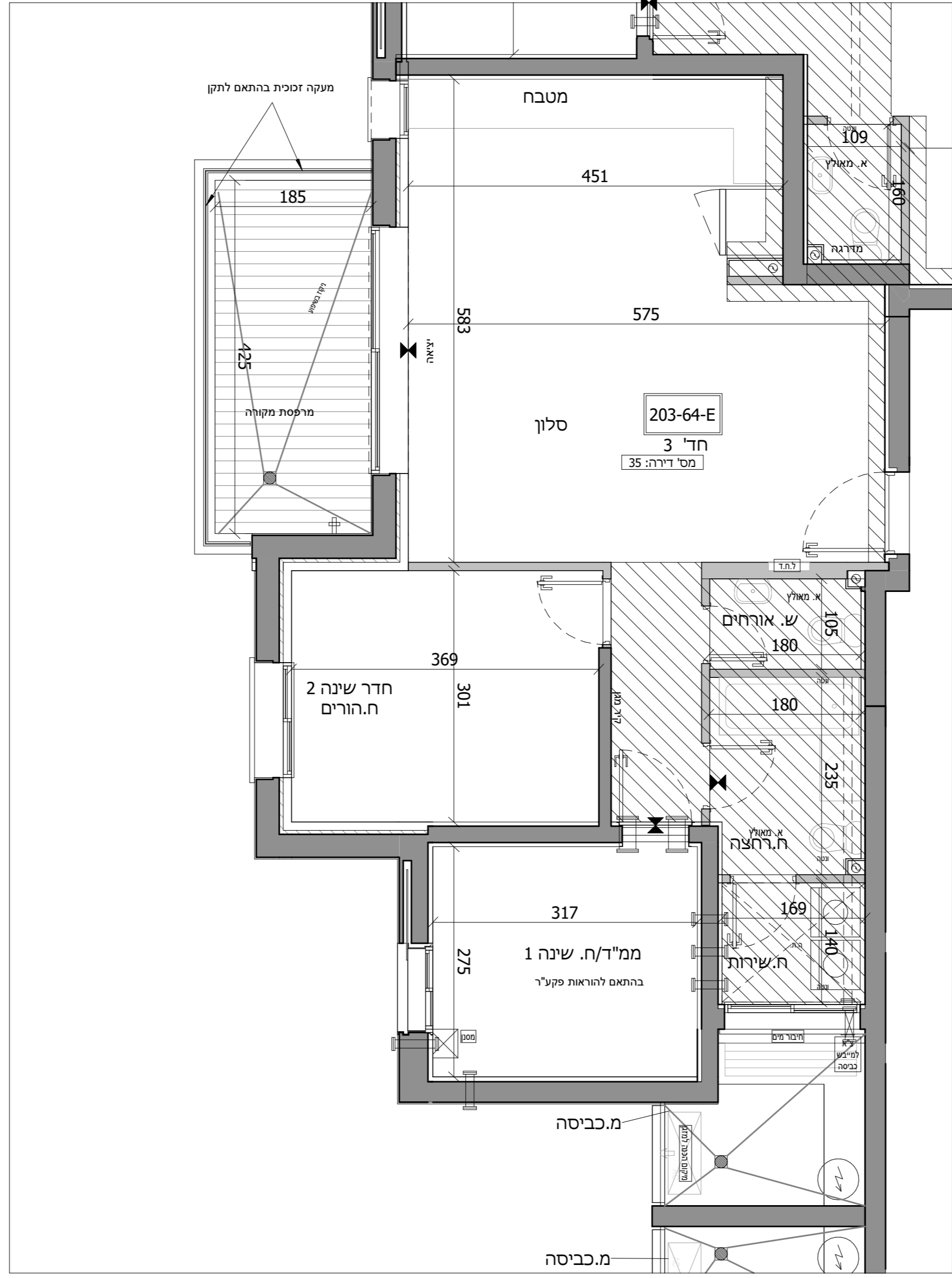
קב"מ: 1 : 50 תאריך: 20/04/2023 13:20:32

התכנון המוצג הינו ראשוני בלבד, יתכנו שינויים הנגעים למעטפת הבניין, חומרים, פתחים וכדומה וכן בגרעין המבנה.
התוכנית טרם עברו תיאום יועצים.
יתכנו שינויים בכמות היחידות המותכננות בעקבות הקלת סחלון כביל' בעניין בגובה הבניין המתוכנן וגובה הקומות המותנה באישור הועדה המקומית.

| | |
|-------------|-------|
| חתימת הקונה | תאריך |
| חתימת הקונה | תאריך |
| חתימת המוכר | תאריך |

| | | |
|-----------|-----------|------|
| מס' חדרים | מספר דירה | קומה |
| 3 | 35 | 6 |

| | | | | |
|----|----|----|----|---------|
| 97 | | 98 | | גג טכני |
| 93 | 94 | 95 | 96 | 22 |
| 89 | 90 | 91 | 92 | 21 |
| 85 | 86 | 87 | 88 | 20 |
| 81 | 82 | 83 | 84 | 19 |
| 77 | 78 | 79 | 80 | 18 |
| 73 | 74 | 75 | 76 | 17 |
| 69 | 70 | 71 | 72 | 16 |
| 65 | 66 | 67 | 68 | 15 |
| 61 | 62 | 63 | 64 | 14 |
| 57 | 58 | 59 | 60 | 13 |
| 53 | 54 | 55 | 56 | 12 |
| 49 | 50 | 51 | 52 | 11 |
| 45 | 46 | 47 | 48 | 10 |
| 41 | 42 | 43 | 44 | 9 |
| 37 | 38 | 39 | 40 | 8 |
| 31 | 32 | 33 | 34 | 7 |
| 25 | 26 | 27 | 28 | 6 |
| 19 | 20 | 21 | 22 | 5 |
| 13 | 14 | 15 | 16 | 4 |
| 7 | 8 | 9 | 10 | 3 |
| 1 | 2 | 3 | 4 | 2 |
| 1 | 2 | 3 | 4 | 1 |
| | | | | קרקע |
| | | | | -1 |
| | | | | -2 |



נוריות שבירו - מגרש 203

מספר בניין: 64 מס' דירה: 35

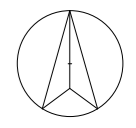
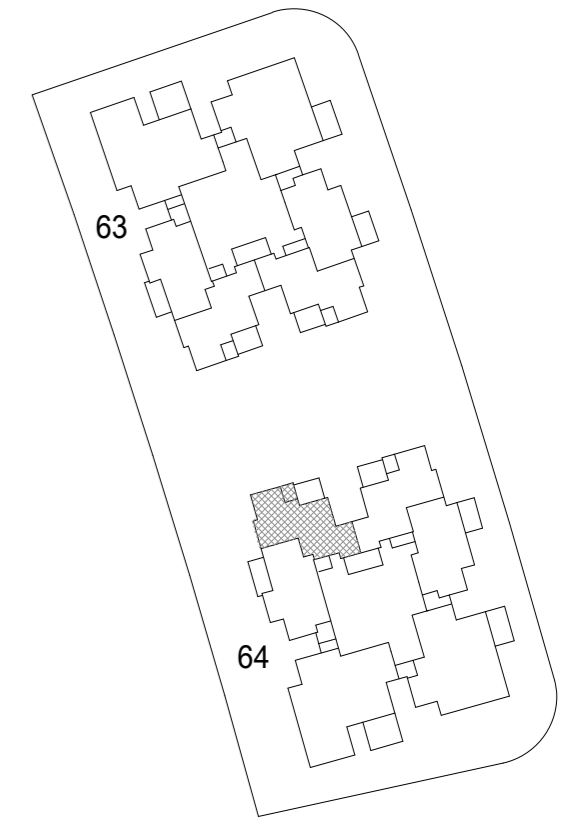
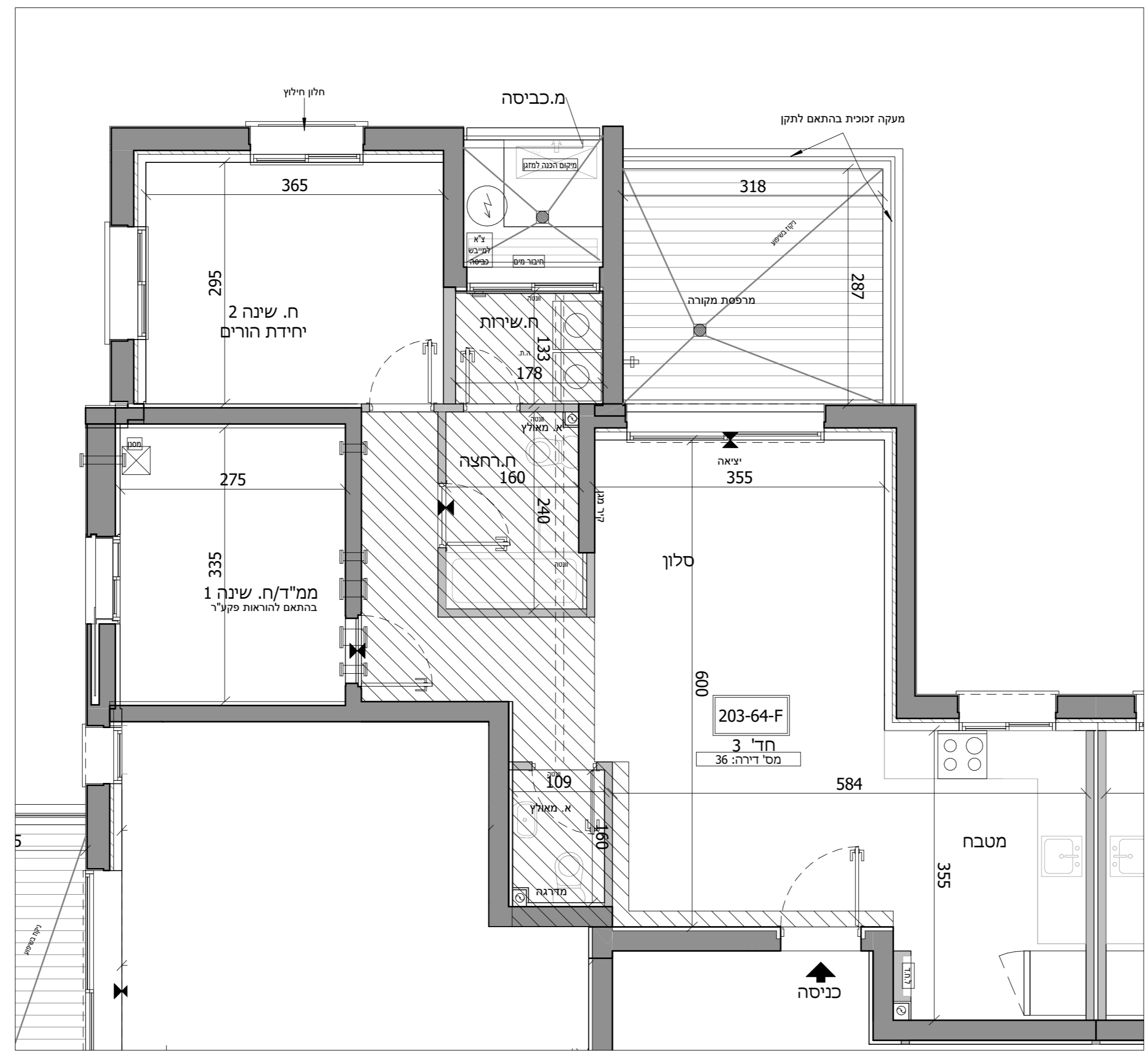
תאריך: 27/04/2023 16:50:56 קב"מ: 1 : 50

התכנון המוצג הינו ראשוני בלבד, יתכנו שינויים הנגעים למעטפת הבניין, חומרים, פתחים וכדומה וכן בגרעין המבנה. התוכנית טרם עברו תיאום ייעוץ, יתכנו שינויים בכמות היחידות המתוכננות בעקבות הקלת סחלון כניל' בעניין בגובה הבניין המתוכנן וגובה הקומות המותנה באישור הועדה המקומית.

| | |
|-------------|-------|
| חתימת הקונה | תאריך |
| חתימת הקונה | תאריך |
| חתימת המוכר | תאריך |

| | | |
|-----------|-----------|------|
| מס' חדרים | מספר דירה | קומה |
| 3 | 36 | 6 |

| | | | | |
|----|----|----|----|---------|
| 97 | | 98 | | גג טכני |
| 93 | 94 | 95 | 96 | 22 |
| 89 | 90 | 91 | 92 | 21 |
| 85 | 86 | 87 | 88 | 20 |
| 81 | 82 | 83 | 84 | 19 |
| 77 | 78 | 79 | 80 | 18 |
| 73 | 74 | 75 | 76 | 17 |
| 69 | 70 | 71 | 72 | 16 |
| 65 | 66 | 67 | 68 | 15 |
| 61 | 62 | 63 | 64 | 14 |
| 57 | 58 | 59 | 60 | 13 |
| 53 | 54 | 55 | 56 | 12 |
| 49 | 50 | 51 | 52 | 11 |
| 45 | 46 | 47 | 48 | 10 |
| 41 | 42 | 43 | 44 | 9 |
| 37 | 38 | 39 | 40 | 8 |
| 31 | 32 | 33 | 34 | 7 |
| 25 | 26 | 27 | 28 | 6 |
| 19 | 20 | 21 | 22 | 5 |
| 13 | 14 | 15 | 16 | 4 |
| 7 | 8 | 9 | 10 | 3 |
| 1 | 2 | 3 | 4 | 2 |
| 1 | 2 | 3 | 4 | 1 |
| | | | | קרקע |
| | | | | -1 |
| | | | | -2 |



נוריות שבירו - מגרש 203

מספר בניין: 64 מס' דירה: 36

תאריך: 27/04/2023 16:51:00 קב"מ: 1 : 50

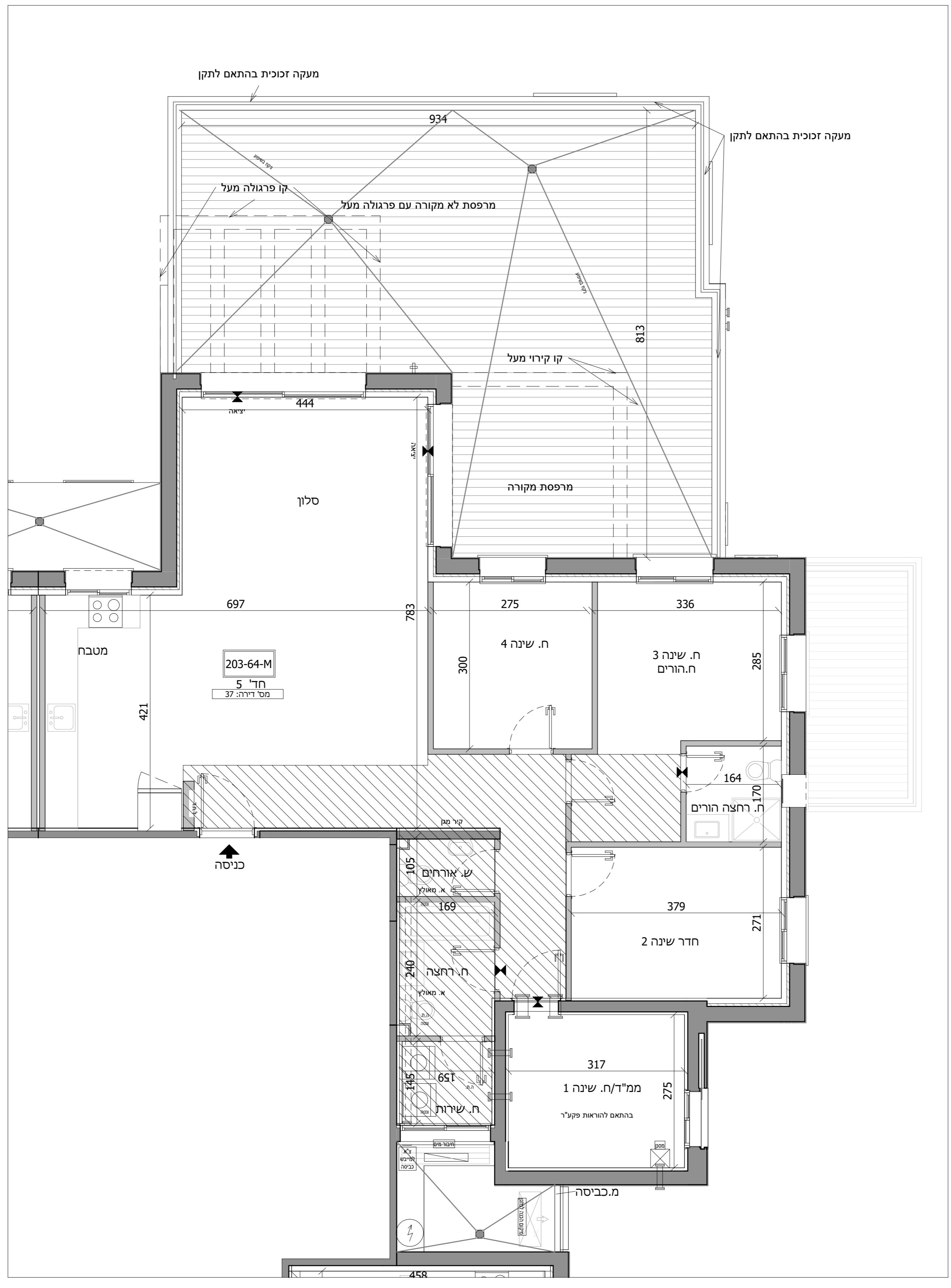
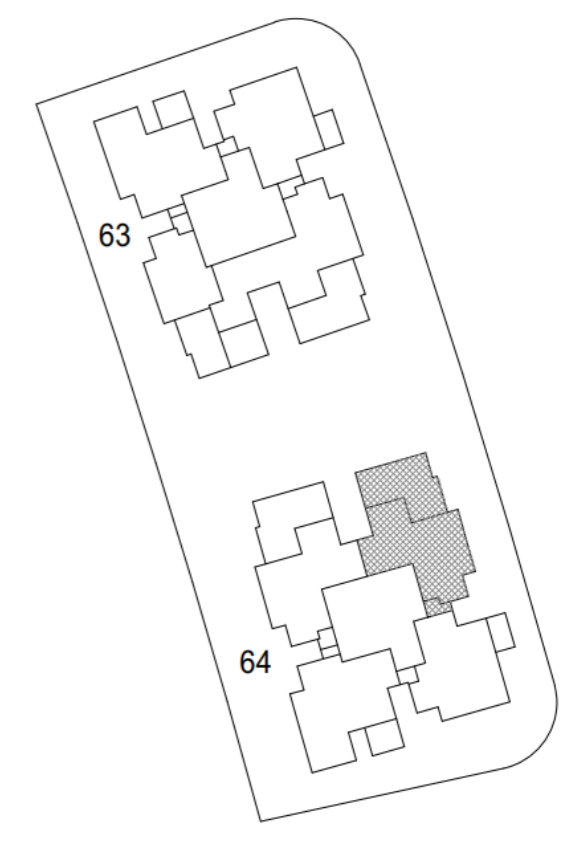
התכנון המוצג הינו ראשוני בלבד, יתכנו שינויים הנעשים למעטפת הבניין, חומרים, פתחים וכדומה וכן בגרעין המבנה. התוכנית טרם עברו תיאום ייעוץ, יתכנו שינויים בכמות החיבורים המותכננת בעקבות הקלת חסלון כני"ל בעניין בגובה הבניין המתוכנן וגובה הקומות המותנה באישור הועדה המקומית.

| | |
|-------------|-------|
| חתימת הקונה | תאריך |
| חתימת הקונה | תאריך |
| חתימת המוכר | תאריך |

| | | |
|------|-----------|-----------|
| קומה | מספר דירה | מס' חדרים |
| 7 | 37 | 5 |

| | | | | | |
|----|----|----|----|----|----|
| 22 | 97 | 98 | | | |
| 21 | 93 | 94 | 95 | 96 | |
| 20 | 89 | 90 | 91 | 92 | |
| 19 | 85 | 86 | 87 | 88 | |
| 18 | 81 | 82 | 83 | 84 | |
| 17 | 77 | 78 | 79 | 80 | |
| 16 | 73 | 74 | 75 | 76 | |
| 15 | 69 | 70 | 71 | 72 | |
| 14 | 65 | 66 | 67 | 68 | |
| 13 | 61 | 62 | 63 | 64 | |
| 12 | 57 | 58 | 59 | 60 | |
| 11 | 53 | 54 | 55 | 56 | |
| 10 | 49 | 50 | 51 | 52 | |
| 9 | 45 | 46 | 47 | 48 | |
| 8 | 41 | 42 | 43 | 44 | |
| 7 | 37 | 38 | 39 | 40 | |
| 6 | 31 | 32 | 33 | 34 | 35 |
| 5 | 25 | 26 | 27 | 28 | 29 |
| 4 | 19 | 20 | 21 | 22 | 23 |
| 3 | 13 | 14 | 15 | 16 | 17 |
| 2 | 7 | 8 | 9 | 10 | 11 |
| 1 | 1 | 2 | 3 | 4 | 5 |

קריקט
-1
-2



נוריות שבירו - מגרש 203

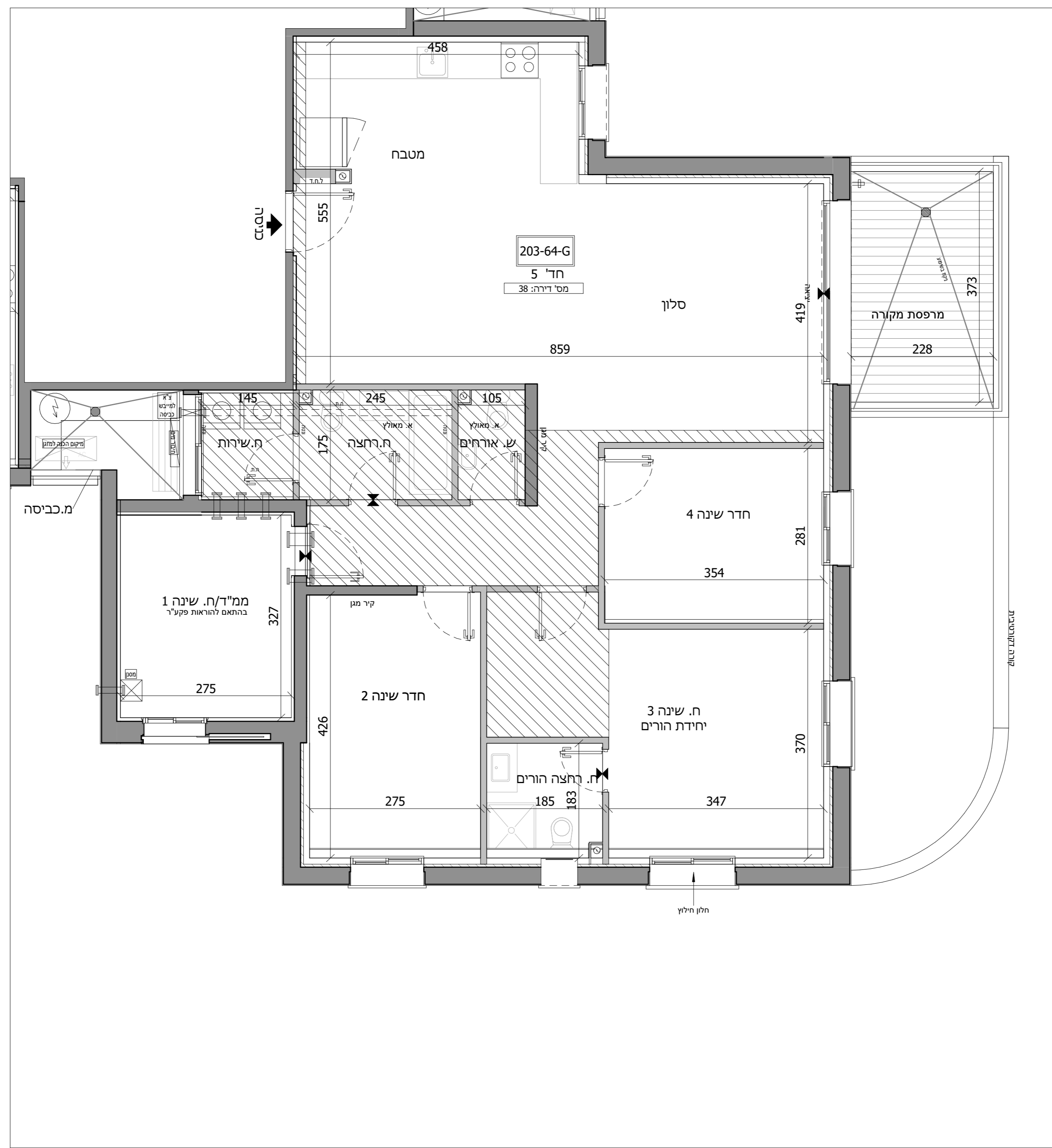
מספר בניין: 64 מס' דירה: 37

קב"מ: 1 : 50 תאריך: 27/04/2023 18:34:40

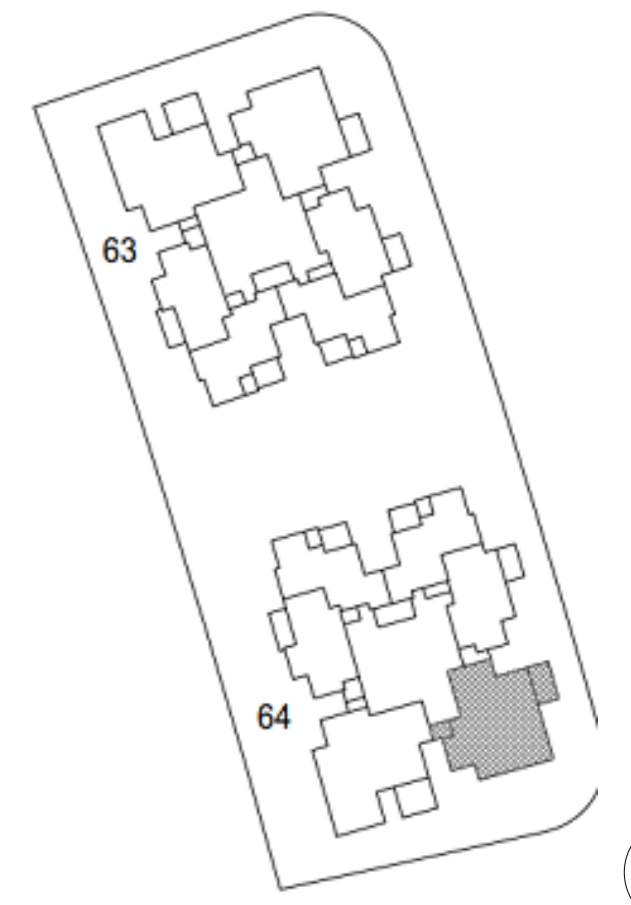
התכנון המוצג הינו ראשוני בלבד. יזמני יעדיף להוסיף לתיאור הפרויקט. המדידת נעשה על ידי יזמני. יזמני יעדיף להוסיף לתיאור הפרויקט. המדידת נעשה על ידי יזמני.

| | |
|-------------|-------|
| חתימת הקונה | תאריך |
| חתימת הקונה | תאריך |
| חתימת המוכר | תאריך |

| | | |
|-----------|-----------|------|
| מס' חדרים | מספר דירה | קומה |
| 5 | 38 | 7 |



| | | | | |
|------|----|----|----|---------|
| 97 | | 98 | | גג טכני |
| 93 | 94 | 95 | 96 | 22 |
| 89 | 90 | 91 | 92 | 21 |
| 85 | 86 | 87 | 88 | 20 |
| 81 | 82 | 83 | 84 | 19 |
| 77 | 78 | 79 | 80 | 18 |
| 73 | 74 | 75 | 76 | 17 |
| 69 | 70 | 71 | 72 | 16 |
| 65 | 66 | 67 | 68 | 15 |
| 61 | 62 | 63 | 64 | 14 |
| 57 | 58 | 59 | 60 | 13 |
| 53 | 54 | 55 | 56 | 12 |
| 49 | 50 | 51 | 52 | 11 |
| 45 | 46 | 47 | 48 | 10 |
| 41 | 42 | 43 | 44 | 9 |
| 37 | 38 | 39 | 40 | 8 |
| 31 | 32 | 33 | 34 | 7 |
| 25 | 26 | 27 | 28 | 6 |
| 19 | 20 | 21 | 22 | 5 |
| 13 | 14 | 15 | 16 | 4 |
| 7 | 8 | 9 | 10 | 3 |
| 1 | 2 | 3 | 4 | 2 |
| | | | | 1 |
| קרוע | | | | |
| -1 | | | | |
| -2 | | | | |



נוריות שבירו - מגרש 203

מספר בניין: 64 מס' דירה: 38

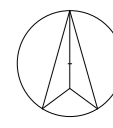
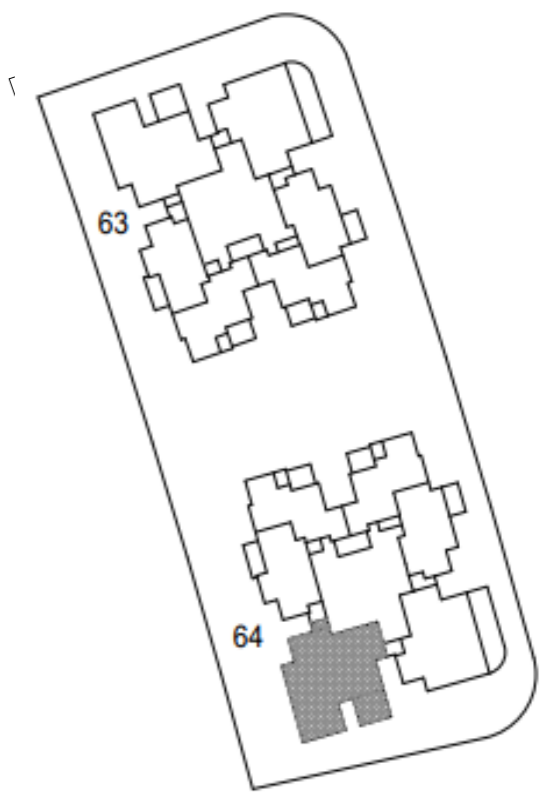
תאריך: 27/04/2023 18:49:52 קב"מ: 1 : 50

התכנון המוצג הינו ראשוני בלבד, יתכנו שינויים הנעשים למעטפת הבניין, חומרים, פתחים וכדומה וכן בגרעין המבנה. התוכנית טרם עברו תיאום ייעוץ, יתכנו שינויים בכמות היחידות המתוכננות בעקבות הקלת סחלון כני"ל בעניין בגובה הבניין המתוכנן וגובה הקומות המותנה באישור הועדה המקומית.

| | |
|-------------|-------|
| חתימת הקונה | תאריך |
| חתימת הקונה | תאריך |
| חתימת המוכר | תאריך |

| | | |
|-----------|-----------|------|
| מס' חדרים | מספר דירה | קומה |
| 6 | 39 | 7 |

| | | | | |
|----|----|----|----|---------|
| 97 | | 98 | | גג טכני |
| 93 | 94 | 95 | 96 | 22 |
| 89 | 90 | 91 | 92 | 21 |
| 85 | 86 | 87 | 88 | 20 |
| 81 | 82 | 83 | 84 | 19 |
| 77 | 78 | 79 | 80 | 18 |
| 73 | 74 | 75 | 76 | 17 |
| 69 | 70 | 71 | 72 | 16 |
| 65 | 66 | 67 | 68 | 15 |
| 61 | 62 | 63 | 64 | 14 |
| 57 | 58 | 59 | 60 | 13 |
| 53 | 54 | 55 | 56 | 12 |
| 49 | 50 | 51 | 52 | 11 |
| 45 | 46 | 47 | 48 | 10 |
| 41 | 42 | 43 | 44 | 9 |
| 37 | 38 | 39 | 40 | 8 |
| 31 | 32 | 33 | 34 | 7 |
| 25 | 26 | 27 | 28 | 6 |
| 19 | 20 | 21 | 22 | 5 |
| 13 | 14 | 15 | 16 | 4 |
| 7 | 8 | 9 | 10 | 3 |
| 1 | 2 | 3 | 4 | 2 |
| 1 | 2 | 3 | 4 | 1 |
| | | | | קרקע |
| | | | | -1 |
| | | | | -2 |



נוריות שבירו - מגרש 203

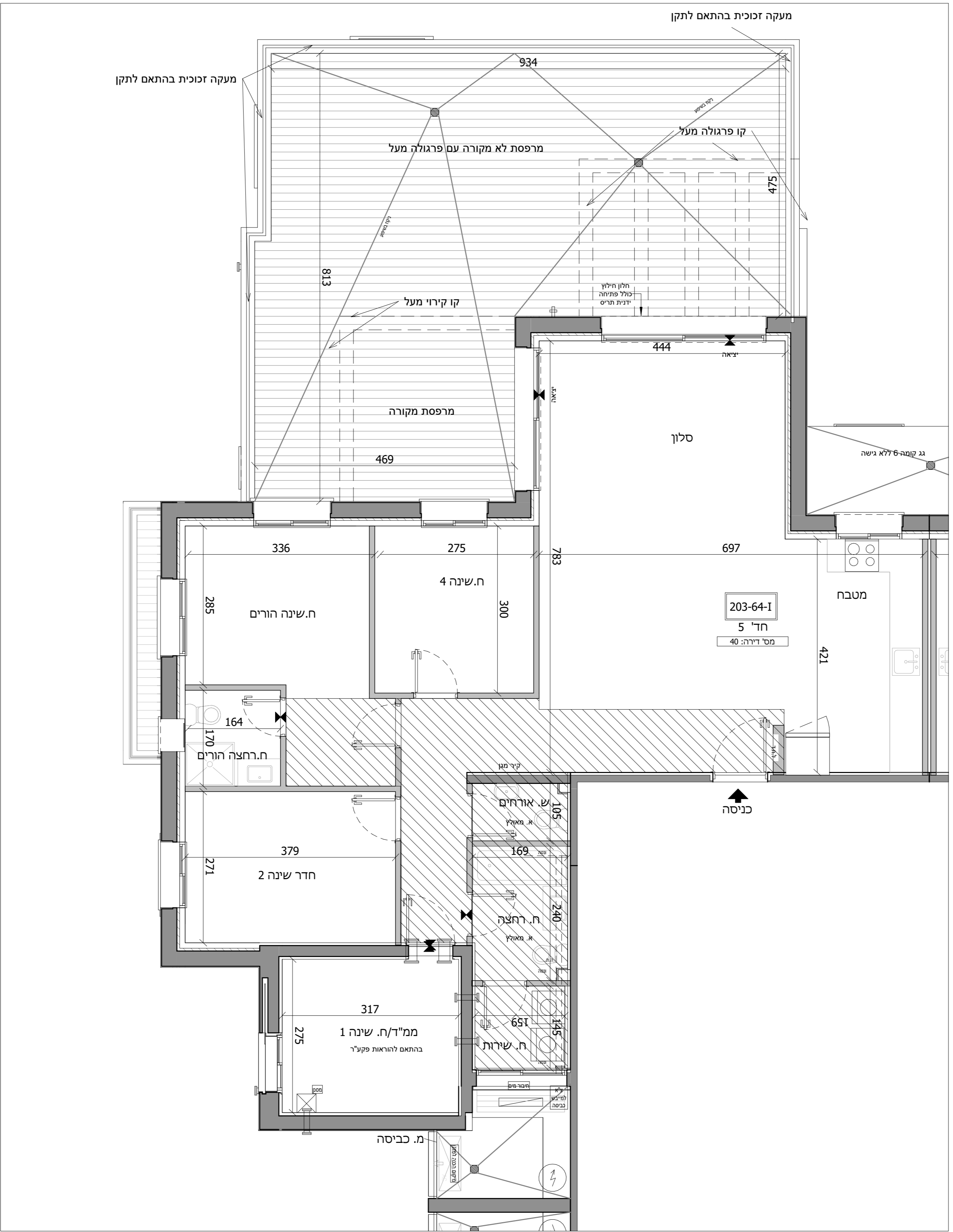
מספר בניין: 64 מס' דירה: 39

תאריך: 21/05/2023 14:59:43 קב"מ: 1 : 50

התכנון המוצג הינו ראשוני בלבד, יתכנו שינויים הנגעים למעטפת הבניין, חומרים, פתחים וכדומה וכן בגרעין המבנה. התוכנית טרם עברו תיאום ייעוץ. יתכנו שינויים בכמות היחידות הממוכנות בעקבות הקלת סחלון כנילי בעניין בגובה הבניין הממוכנן וגובה הקומות המותנה באישור הועדה המקומית.

| | |
|-------------|-------|
| חתימת הקונה | תאריך |
| חתימת הקונה | תאריך |
| חתימת המוכר | תאריך |

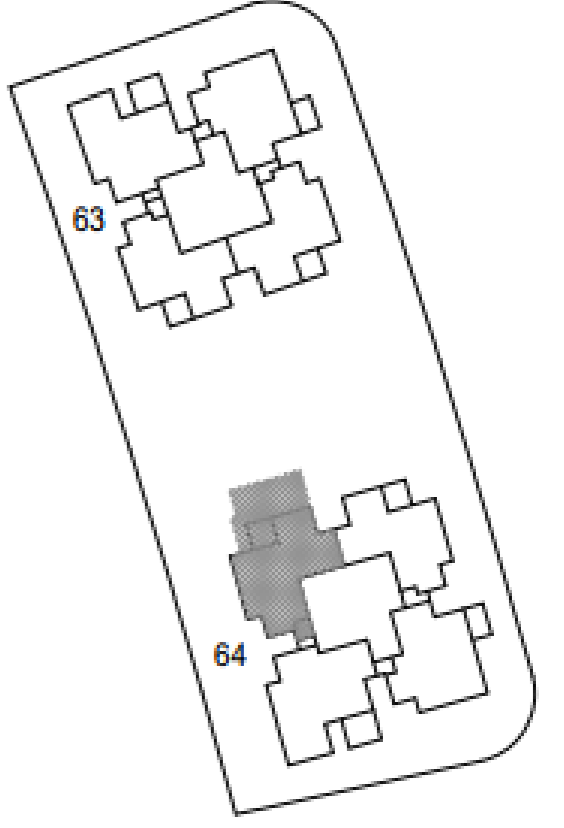
| | | |
|------|-----------|-----------|
| קומה | מספר דירה | מס' חדרים |
| 7 | 40 | 5 |



גג טכני

| | | | |
|----|----|----|-----|
| 97 | 98 | 99 | 100 |
| 93 | 94 | 95 | 96 |
| 89 | 90 | 91 | 92 |
| 85 | 86 | 87 | 88 |
| 81 | 82 | 83 | 84 |
| 77 | 78 | 79 | 80 |
| 73 | 74 | 75 | 76 |
| 69 | 70 | 71 | 72 |
| 65 | 66 | 67 | 68 |
| 61 | 62 | 63 | 64 |
| 57 | 58 | 59 | 60 |
| 53 | 54 | 55 | 56 |
| 49 | 50 | 51 | 52 |
| 45 | 46 | 47 | 48 |
| 41 | 42 | 43 | 44 |
| 37 | 38 | 39 | 40 |
| 31 | 32 | 33 | 34 |
| 25 | 26 | 27 | 28 |
| 19 | 20 | 21 | 22 |
| 13 | 14 | 15 | 16 |
| 7 | 8 | 9 | 10 |
| 1 | 2 | 3 | 4 |

קריקע
-1
-2



נוריות שבירו - מגרש 203
מספר בניין: 64 מס' דירה: 40

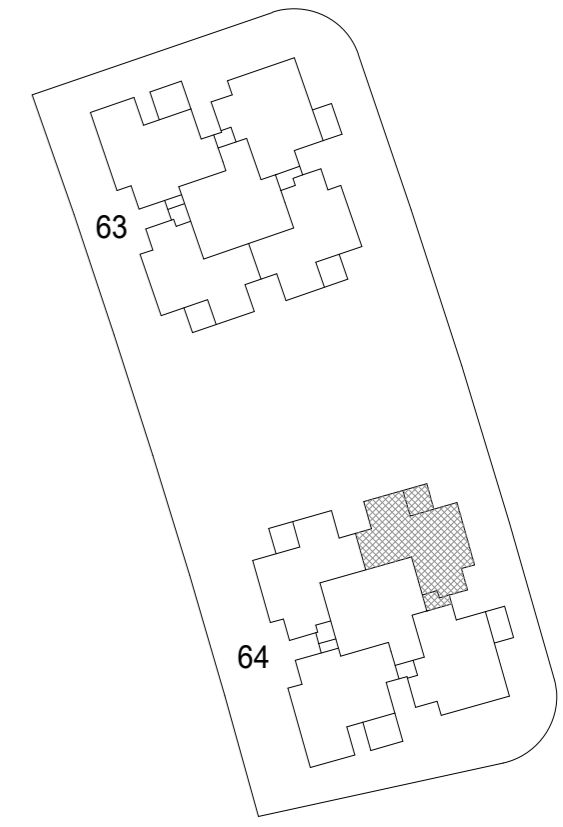
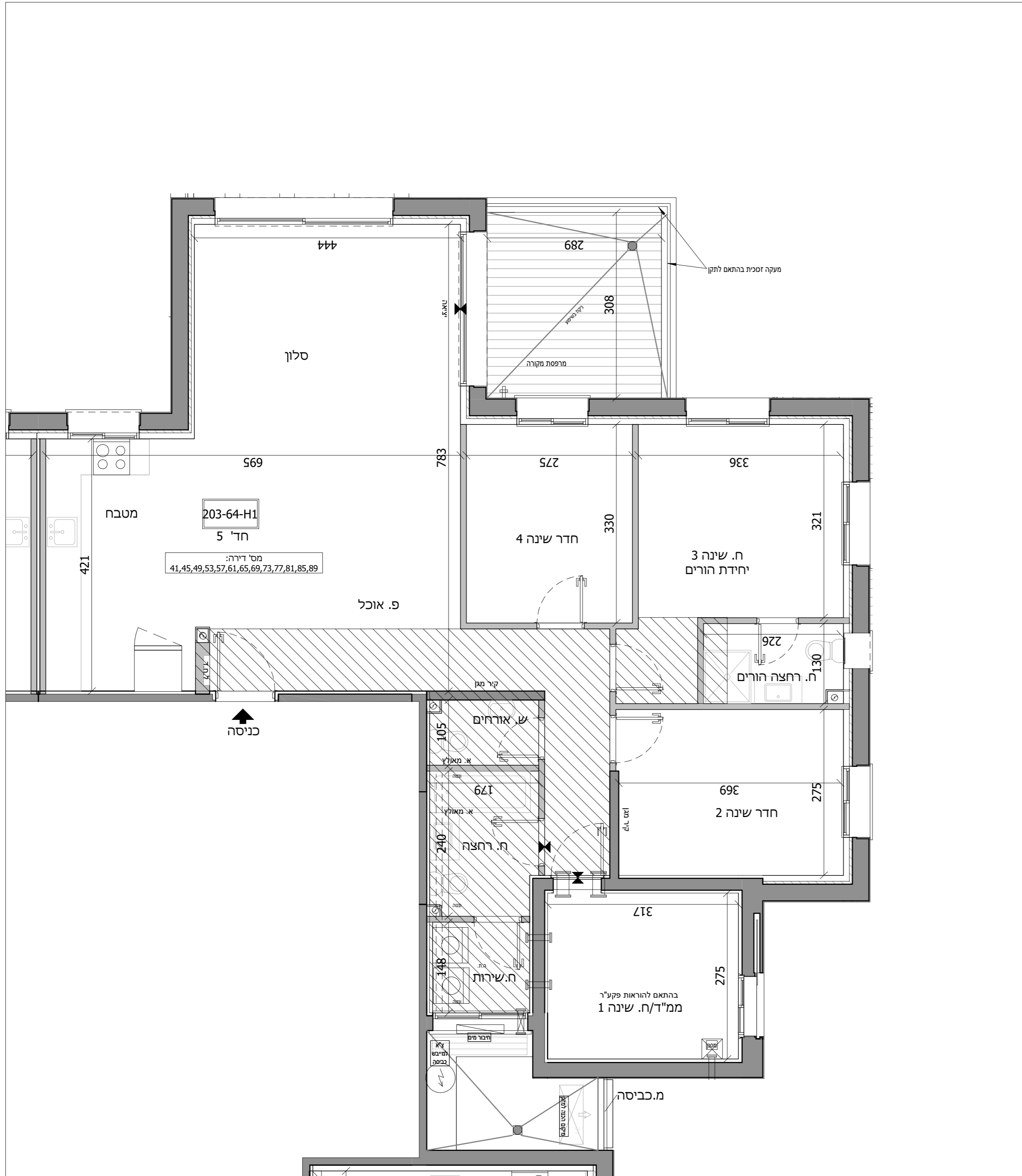
ק"מ: 1 : 50
 תאריך: 27/04/2023 17:12:08

התכנון המוצג הינו ראשוני בלבד. יזמני יעדיף להוסיף למסמך הבנייה, תחומים, פירוט וכו' וכן להוסיף תוכנית המבנה. המסמך נועד עבור היזמים והעדים. יזמני יעדיף במסגרת חובת החסכנות בעקבות הקלת סחףן כפי' בעניין בגובה הבניין המוצגן ענה הקומות המוצגות באישר העדה המקומית.

| | |
|------------|-------|
| תחמת הקונה | תאריך |
| תחמת הקונה | תאריך |
| תחמת המוכר | תאריך |

| מס' חדרים | מספר דירה | קומה |
|-----------|--|------|
| 5 | 41,45,50,53,57,61,65,69,73,77,81,85,89 | 8-20 |

| | | | | |
|----|----|----|----|---------|
| 97 | | 98 | | גג טכני |
| 93 | 94 | 95 | 96 | 22 |
| 89 | 90 | 91 | 92 | 21 |
| 85 | 86 | 87 | 88 | 20 |
| 81 | 82 | 83 | 84 | 19 |
| 77 | 78 | 79 | 80 | 18 |
| 73 | 74 | 75 | 76 | 17 |
| 69 | 70 | 71 | 72 | 16 |
| 65 | 66 | 67 | 68 | 15 |
| 61 | 62 | 63 | 64 | 14 |
| 57 | 58 | 59 | 60 | 13 |
| 53 | 54 | 55 | 56 | 12 |
| 49 | 50 | 51 | 52 | 11 |
| 45 | 46 | 47 | 48 | 10 |
| 41 | 42 | 43 | 44 | 9 |
| 37 | 38 | 39 | 40 | 8 |
| 31 | 32 | 33 | 34 | 7 |
| 25 | 26 | 27 | 28 | 6 |
| 19 | 20 | 21 | 22 | 5 |
| 13 | 14 | 15 | 16 | 4 |
| 7 | 8 | 9 | 10 | 3 |
| 1 | 2 | 3 | 4 | 2 |
| 1 | 2 | 3 | 4 | 1 |
| | | | | קרעק |
| | | | | -1 |
| | | | | -2 |



נוריות שבירו - מגרש 203

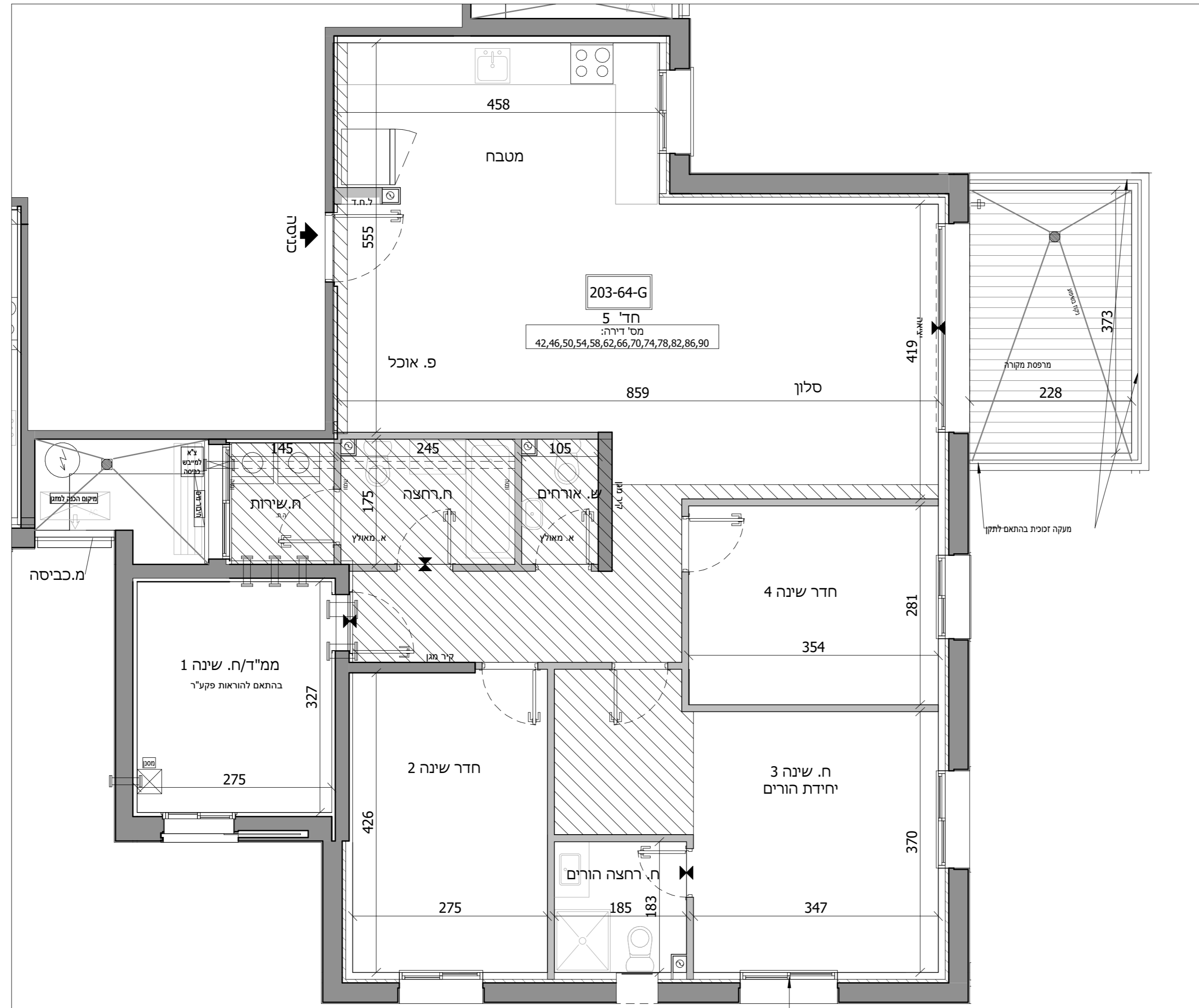
מספר בניין: 64 מס' דירה: 41,45,50,53,57,61,65,69,73,77,81,85,89

קב"מ: 1 : 50 תאריך: 27/04/2023 16:51:07

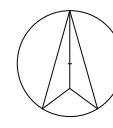
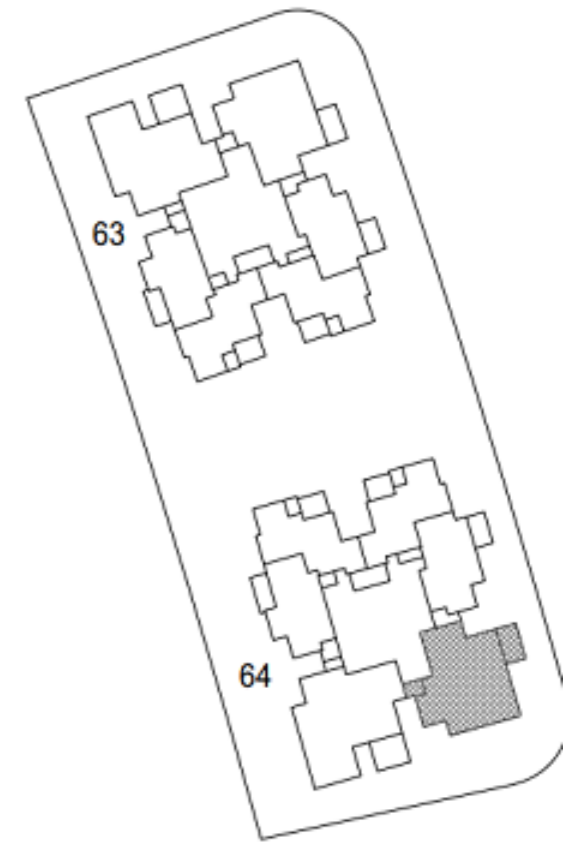
התכנון המוצג הינו ראשוני בלבד, יתכנו שינויים הנגעים למעטפת הבניין, חומרים, פתחים וכדומה וכן בגרעין המבנה. התוכנית טרם עברו תיאום ייעוץ, יתכנו שינויים בכמות החכיות המתוכננות בעקבות הקלת סחלון כבלי בעניין בגובה הבניין המתוכנן וגובה הקומות המתונה באישור הועדה המקומית.

| | |
|-------------|-------|
| חתימת הקונה | תאריך |
| חתימת הקונה | תאריך |
| חתימת המוכר | תאריך |

| מס' חדרים | מספר דירה | קומה |
|-----------|---|------|
| 5 | 42,46,50,54,58,62,66 70,74,78,82,86,90 | 8-20 |



| | | | | |
|----|----|----|----|---------|
| 97 | | 98 | | גג טכני |
| 93 | 94 | 95 | 96 | 22 |
| 89 | 90 | 91 | 92 | 21 |
| 85 | 86 | 87 | 88 | 20 |
| 81 | 82 | 83 | 84 | 19 |
| 77 | 78 | 79 | 80 | 18 |
| 73 | 74 | 75 | 76 | 17 |
| 69 | 70 | 71 | 72 | 16 |
| 65 | 66 | 67 | 68 | 15 |
| 61 | 62 | 63 | 64 | 14 |
| 57 | 58 | 59 | 60 | 13 |
| 53 | 54 | 55 | 56 | 12 |
| 49 | 50 | 51 | 52 | 11 |
| 45 | 46 | 47 | 48 | 10 |
| 41 | 42 | 43 | 44 | 9 |
| 37 | 38 | 39 | 40 | 8 |
| 31 | 32 | 33 | 34 | 7 |
| 25 | 26 | 27 | 28 | 6 |
| 19 | 20 | 21 | 22 | 5 |
| 13 | 14 | 15 | 16 | 4 |
| 7 | 8 | 9 | 10 | 3 |
| 1 | 2 | 3 | 4 | 2 |
| 1 | 2 | 3 | 4 | 1 |
| | | | | קרקע |
| | | | | -1 |
| | | | | -2 |



נוריות שבירו - מגרש 203

מספר בניין: 64 מס' דירה: 42,46,50,54,58,62,66,70,74,78,82,86,90

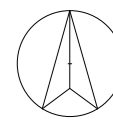
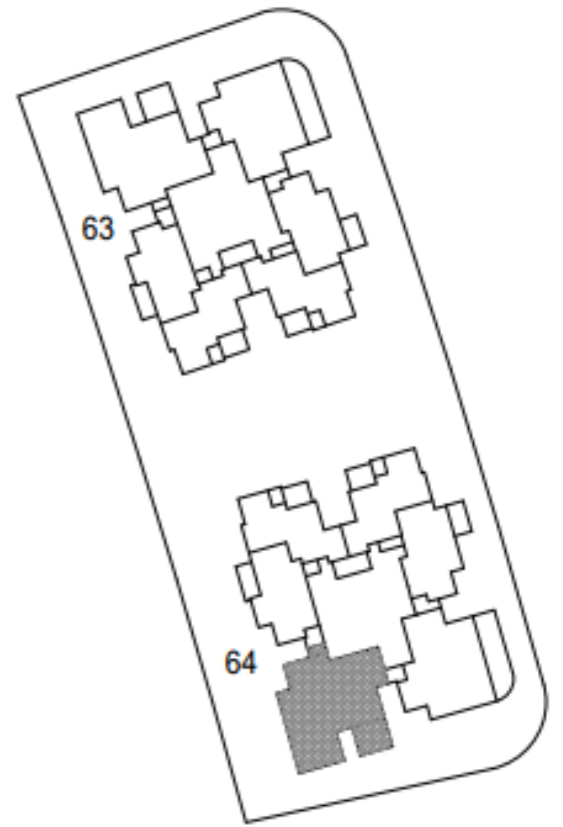
קב"מ: 1 : 50 תאריך: 20/04/2023 13:09:47

התכנון המוצג הינו ראשוני בלבד, יתכנו שינויים הנגעים למעטפת הבניין, חומרים, פתחים וכדומה וכן בגרעין המבנה. התוכנית טרם עברו תיאום ייעוץ, יתכנו שינויים בכמות היחידות המתוכננות בעקבות הקלת סחלון כביל' בעניין בגובה הבניין המתוכנן וגובה הקומות המותנה באישור הועדה המקומית.

| | |
|-------------|-------|
| חתימת הקונה | תאריך |
| חתימת הקונה | תאריך |
| חתימת המוכר | תאריך |

| מס' חדרים | מספר דירה | קומה |
|-----------|--|------|
| 6 | 43,47,51,55,59,63,67,71,75,79,83,87,91 | 8-20 |

| | | | | |
|----|----|----|----|---------|
| 97 | | 98 | | גג טכני |
| 93 | 94 | 95 | 96 | 22 |
| 89 | 90 | 91 | 92 | 21 |
| 85 | 86 | 87 | 88 | 20 |
| 81 | 82 | 83 | 84 | 19 |
| 77 | 78 | 79 | 80 | 18 |
| 73 | 74 | 75 | 76 | 17 |
| 69 | 70 | 71 | 72 | 16 |
| 65 | 66 | 67 | 68 | 15 |
| 61 | 62 | 63 | 64 | 14 |
| 57 | 58 | 59 | 60 | 13 |
| 53 | 54 | 55 | 56 | 12 |
| 49 | 50 | 51 | 52 | 11 |
| 45 | 46 | 47 | 48 | 10 |
| 41 | 42 | 43 | 44 | 9 |
| 37 | 38 | 39 | 40 | 8 |
| 31 | 32 | 33 | 34 | 7 |
| 25 | 26 | 27 | 28 | 6 |
| 19 | 20 | 21 | 22 | 5 |
| 13 | 14 | 15 | 16 | 4 |
| 7 | 8 | 9 | 10 | 3 |
| 1 | 2 | 3 | 4 | 2 |
| 1 | 2 | 3 | 4 | 1 |
| | | | | קרקע |
| | | | | -1 |
| | | | | -2 |



נוריות שבירו - מגרש 203

מספר בניין: 64 מס' דירה: 43,47,51,55,59,63,67,71,75,79,83,87,91

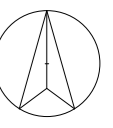
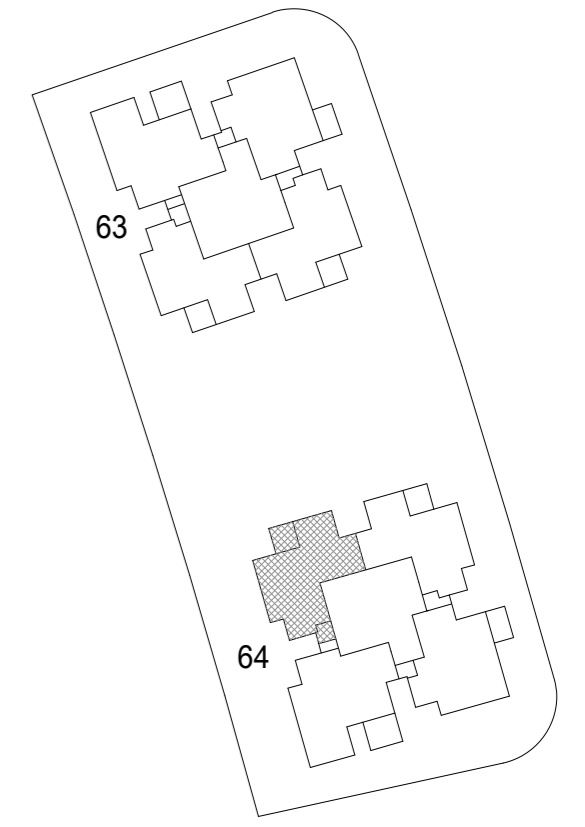
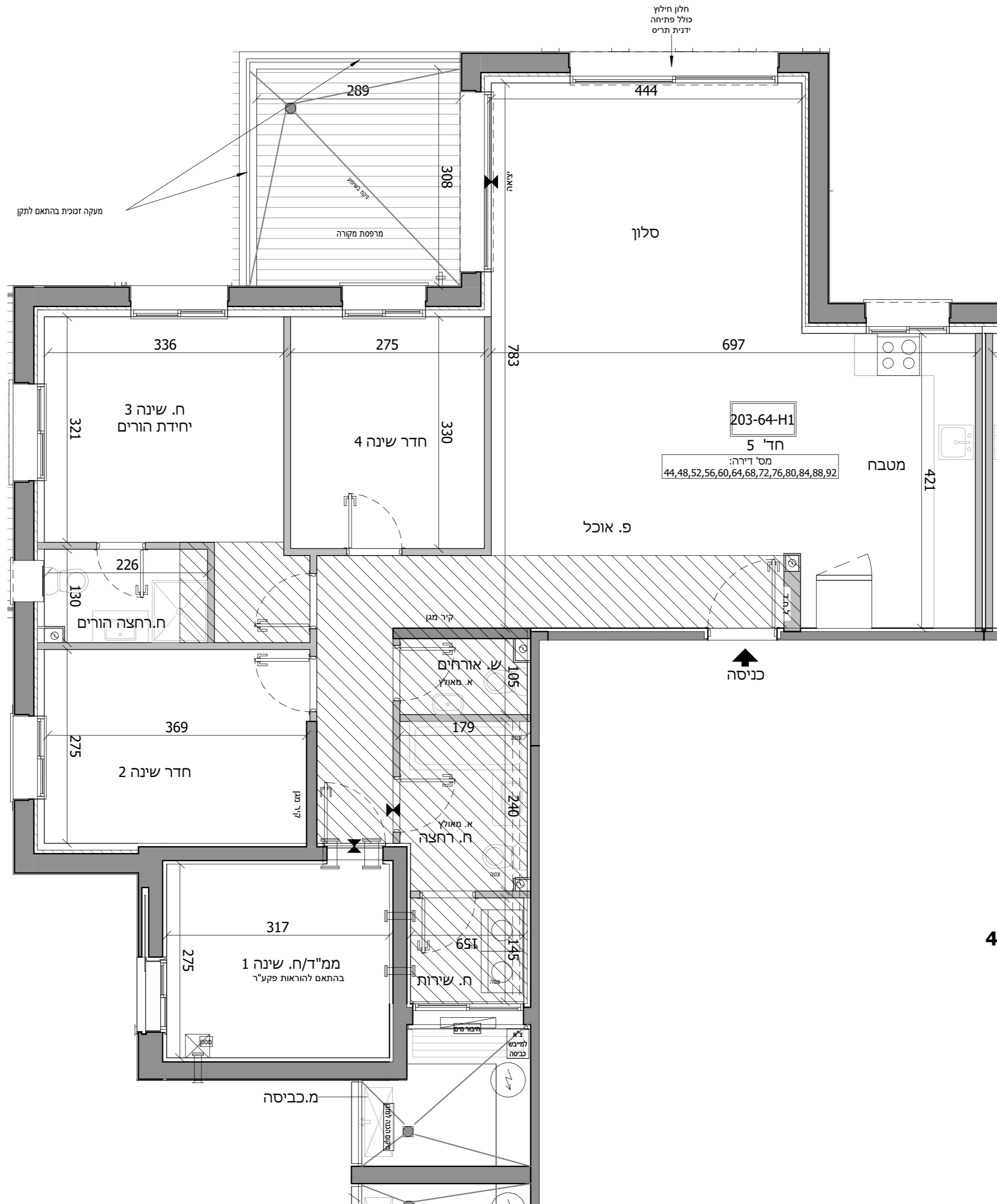
תאריך: 21/05/2023 14:51:49 קב"מ: 1 : 50

התכנון המוצג הינו ראשוני בלבד, יתכנו שינויים הנגעים למעטפת הבניין, חומרים, פתחים וכדומה וכן בגרעין המבנה. התוכנית טרם עברו תיאום ייעוץ, יתכנו שינויים בכמות היחידות המתוכננות בעקבות הקלת סחלון כני"ל בעניין בגובה הבניין המתוכנן וגובה הקומות המתונה באישור הועדה המקומית.

| | |
|-------------|-------|
| חתימת הקונה | תאריך |
| חתימת הקונה | תאריך |
| חתימת המוכר | תאריך |

| מס' חדרים | מספר דירה | קומה |
|-----------|--|------|
| 5 | 44,48,52,56,60,64,68,72,76,80,84,88,92 | 8-20 |

| | | | | | | |
|----|----|----|----|----|----|---------|
| | | 97 | | 98 | | גג טכני |
| 93 | 94 | 95 | 96 | 97 | 98 | 22 |
| 89 | 90 | 91 | 92 | 93 | 94 | 21 |
| 85 | 86 | 87 | 88 | 89 | 90 | 20 |
| 81 | 82 | 83 | 84 | 85 | 86 | 19 |
| 77 | 78 | 79 | 80 | 81 | 82 | 18 |
| 73 | 74 | 75 | 76 | 77 | 78 | 17 |
| 69 | 70 | 71 | 72 | 73 | 74 | 16 |
| 65 | 66 | 67 | 68 | 69 | 70 | 15 |
| 61 | 62 | 63 | 64 | 65 | 66 | 14 |
| 57 | 58 | 59 | 60 | 61 | 62 | 13 |
| 53 | 54 | 55 | 56 | 57 | 58 | 12 |
| 49 | 50 | 51 | 52 | 49 | 50 | 11 |
| 45 | 46 | 47 | 48 | 45 | 46 | 10 |
| 41 | 42 | 43 | 44 | 41 | 42 | 9 |
| 37 | 38 | 39 | 40 | 37 | 38 | 8 |
| 31 | 32 | 33 | 34 | 31 | 32 | 7 |
| 25 | 26 | 27 | 28 | 25 | 26 | 6 |
| 19 | 20 | 21 | 22 | 19 | 20 | 5 |
| 13 | 14 | 15 | 16 | 13 | 14 | 4 |
| 7 | 8 | 9 | 10 | 7 | 8 | 3 |
| 1 | 2 | 3 | 4 | 1 | 2 | 2 |
| 1 | 2 | 3 | 4 | 1 | 2 | 1 |
| | | | | | | קרקע |
| | | | | | | -1 |
| | | | | | | -2 |



נוריות שבירו - מגרש 203

מספר בניין: 64 מס' דירה: 44,48,52,56,60,64,68,72,76,80,84,88,92

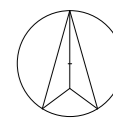
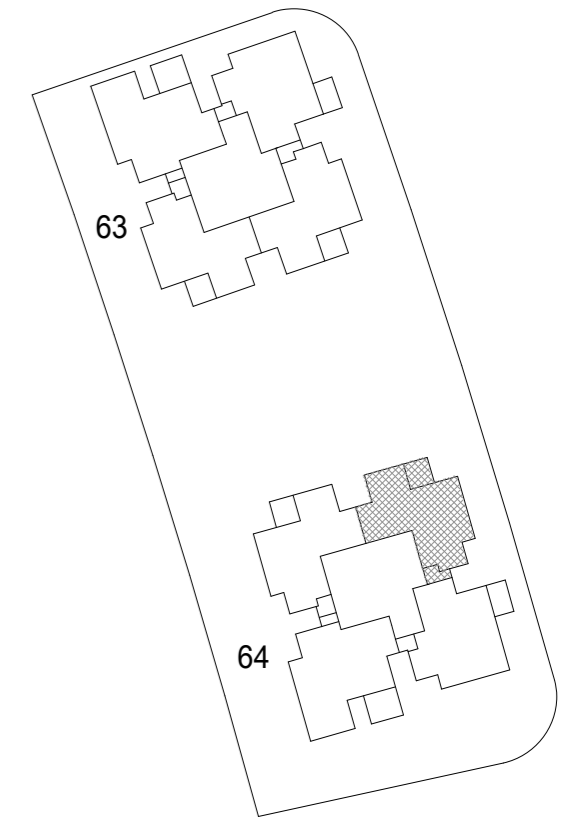
קב"מ: 1 : 50 תאריך: 27/04/2023 16:51:15

התכנון המוצג הינו ראשוני בלבד, יתכנו שינויים הנגעים למעטפת הבניין, חומרים, פתחים וכדומה וכן בגרעין המבנה. התוכנית טרם עברו תיאום ייעוץ, יתכנו שינויים בכמות הכוחות הממוכנות בעקבות הקלת חילון כבילי בעניין בגובה הבניין המתוכנן וגובה הקומות המותנה באישור הועדה המקומית.

| | |
|-------------|-------|
| חתימת הקונה | תאריך |
| חתימת הקונה | תאריך |
| חתימת המוכר | תאריך |

| | | |
|-----------|-----------|------|
| מס' חדרים | מספר דירה | קומה |
| 5 | 93 | 21 |

| | | | | |
|----|----|----|----|---------|
| 97 | | 98 | | גג טכני |
| 93 | 94 | 95 | 96 | 22 |
| 89 | 90 | 91 | 92 | 21 |
| 85 | 86 | 87 | 88 | 20 |
| 81 | 82 | 83 | 84 | 19 |
| 77 | 78 | 79 | 80 | 18 |
| 73 | 74 | 75 | 76 | 17 |
| 69 | 70 | 71 | 72 | 16 |
| 65 | 66 | 67 | 68 | 15 |
| 61 | 62 | 63 | 64 | 14 |
| 57 | 58 | 59 | 60 | 13 |
| 53 | 54 | 55 | 56 | 12 |
| 49 | 50 | 51 | 52 | 11 |
| 45 | 46 | 47 | 48 | 10 |
| 41 | 42 | 43 | 44 | 9 |
| 37 | 38 | 39 | 40 | 8 |
| 31 | 32 | 33 | 34 | 7 |
| 25 | 26 | 27 | 28 | 6 |
| 19 | 20 | 21 | 22 | 5 |
| 13 | 14 | 15 | 16 | 4 |
| 7 | 8 | 9 | 10 | 3 |
| 1 | 2 | 3 | 4 | 2 |
| 1 | 2 | 3 | 4 | 1 |
| | | | | קרקע |
| | | | | -1 |
| | | | | -2 |



נוריות שבירו - מגרש 203

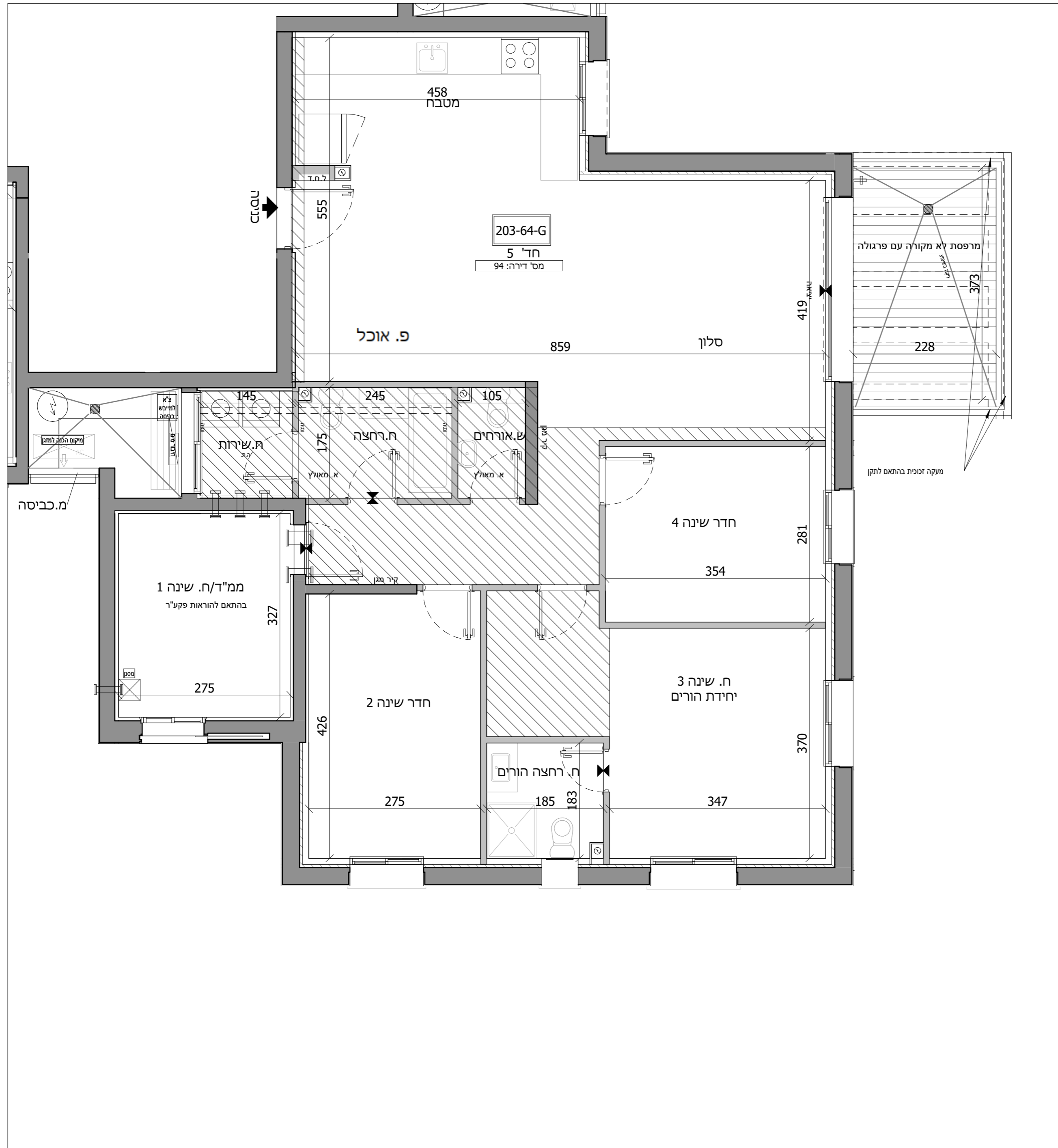
מספר בניין: 64 מס' דירה: 93

ק"מ: 1 : 50 תאריך: 27/04/2023 16:51:20

התכנון המוצג הינו ראשוני בלבד, יתכנו שינויים הנעשים למעטפת הבניין, חומרים, פתחים וכדומה וכן בגרעין המבנה. התוכנית טרם עברו תיאום ייעוץ, יתכנו שינויים בכמות הכוחות המותכננות בעקבות הקלת סחלון כבילי בעניין בגובה הבניין המתוכנן וגובה הקומות המותנה באישור הועדה המקומית.

| | |
|-------------|-------|
| חתימת הקונה | תאריך |
| חתימת הקונה | תאריך |
| חתימת המוכר | תאריך |

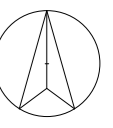
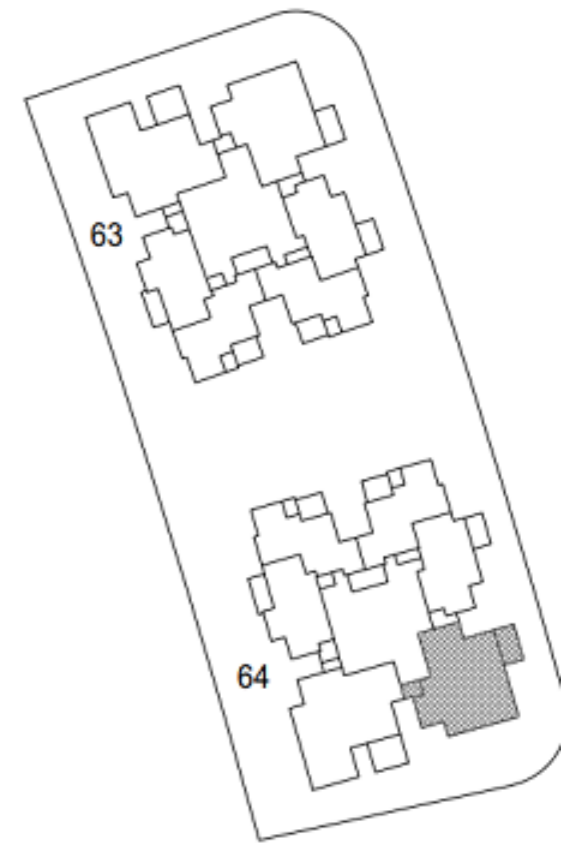
| | | |
|-----------|-----------|------|
| מס' חדרים | מספר דירה | קומה |
| 5 | 94 | 21 |



גג טכני

| | | | |
|----|----|----|----|
| 97 | 98 | | |
| 93 | 94 | 95 | 96 |
| 89 | 90 | 91 | 92 |
| 85 | 86 | 87 | 88 |
| 81 | 82 | 83 | 84 |
| 77 | 78 | 79 | 80 |
| 73 | 74 | 75 | 76 |
| 69 | 70 | 71 | 72 |
| 65 | 66 | 67 | 68 |
| 61 | 62 | 63 | 64 |
| 57 | 58 | 59 | 60 |
| 53 | 54 | 55 | 56 |
| 49 | 50 | 51 | 52 |
| 45 | 46 | 47 | 48 |
| 41 | 42 | 43 | 44 |
| 37 | 38 | 39 | 40 |
| 31 | 32 | 33 | 34 |
| 25 | 26 | 27 | 28 |
| 19 | 20 | 21 | 22 |
| 13 | 14 | 15 | 16 |
| 7 | 8 | 9 | 10 |
| 1 | 2 | 3 | 4 |

קרקע
-1
-2



נוריות שבירו - מגרש 203

מספר בניין: 64 מס' דירה: 94

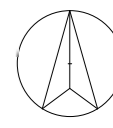
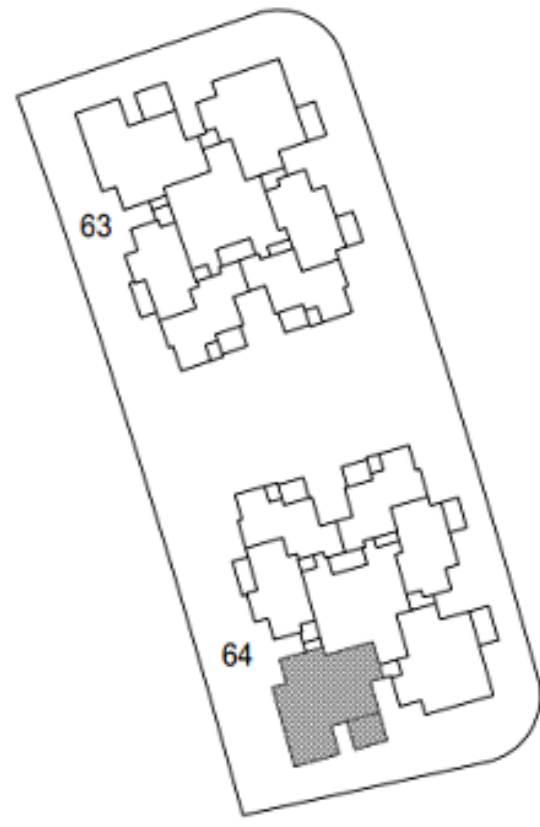
קב"מ: 1 : 50 תאריך: 27/04/2023 18:53:27

התכנון המוצג הינו ראשוני בלבד, יתכנו שינויים הנגעים למעטפת הבניין, חומרים, פתחים וכדומה וכן בגרעין המבנה.
התוכנית טרם עברו תיאום ייעוץ.
יתכנו שינויים בכמות היחידות המתוכננות בעקבות הקלת סחלון כביל' בעניין בגובה הבניין המתוכנן וגובה הקומות המותרות באישור הועדה המקומית.

| | |
|-------------|-------|
| חתימת הקונה | תאריך |
| חתימת הקונה | תאריך |
| חתימת המוכר | תאריך |

| | | |
|-----------|-----------|------|
| מס' חדרים | מספר דירה | קומה |
| 6 | 95 | 21 |

| | | | | |
|----|----|----|----|---------|
| 97 | | 98 | | גג טכני |
| 93 | 94 | 95 | 96 | 22 |
| 89 | 90 | 91 | 92 | 21 |
| 85 | 86 | 87 | 88 | 20 |
| 81 | 82 | 83 | 84 | 19 |
| 77 | 78 | 79 | 80 | 18 |
| 73 | 74 | 75 | 76 | 17 |
| 69 | 70 | 71 | 72 | 16 |
| 65 | 66 | 67 | 68 | 15 |
| 61 | 62 | 63 | 64 | 14 |
| 57 | 58 | 59 | 60 | 13 |
| 53 | 54 | 55 | 56 | 12 |
| 49 | 50 | 51 | 52 | 11 |
| 45 | 46 | 47 | 48 | 10 |
| 41 | 42 | 43 | 44 | 9 |
| 37 | 38 | 39 | 40 | 8 |
| 31 | 32 | 33 | 34 | 7 |
| 25 | 26 | 27 | 28 | 6 |
| 19 | 20 | 21 | 22 | 5 |
| 13 | 14 | 15 | 16 | 4 |
| 7 | 8 | 9 | 10 | 3 |
| 1 | 2 | 3 | 4 | 2 |
| 1 | 2 | 3 | 4 | 1 |
| | | | | קרקע |
| | | | | -1 |
| | | | | -2 |



נוריות שבירו - מגרש 203

מספר בניין: 64 מס' דירה: 95

תאריך: 27/04/2023 16:51:25 קב"מ: 1 : 50

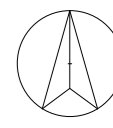
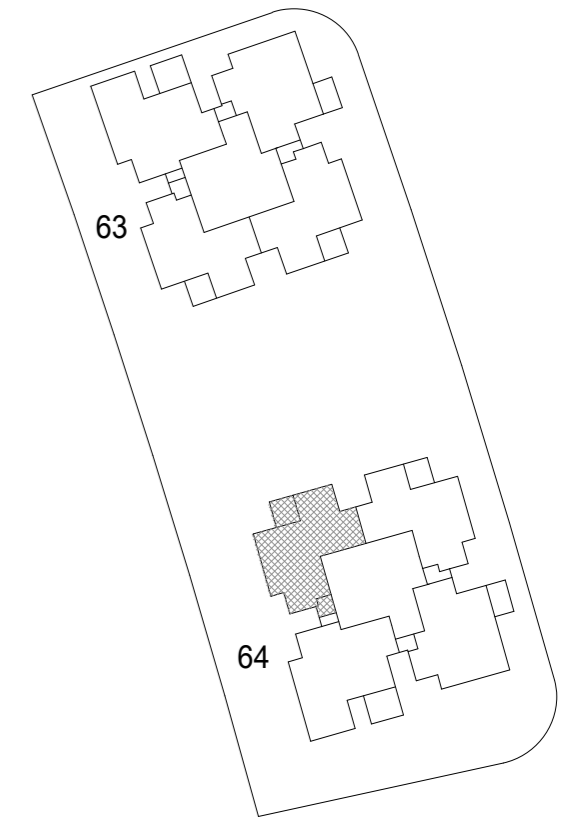
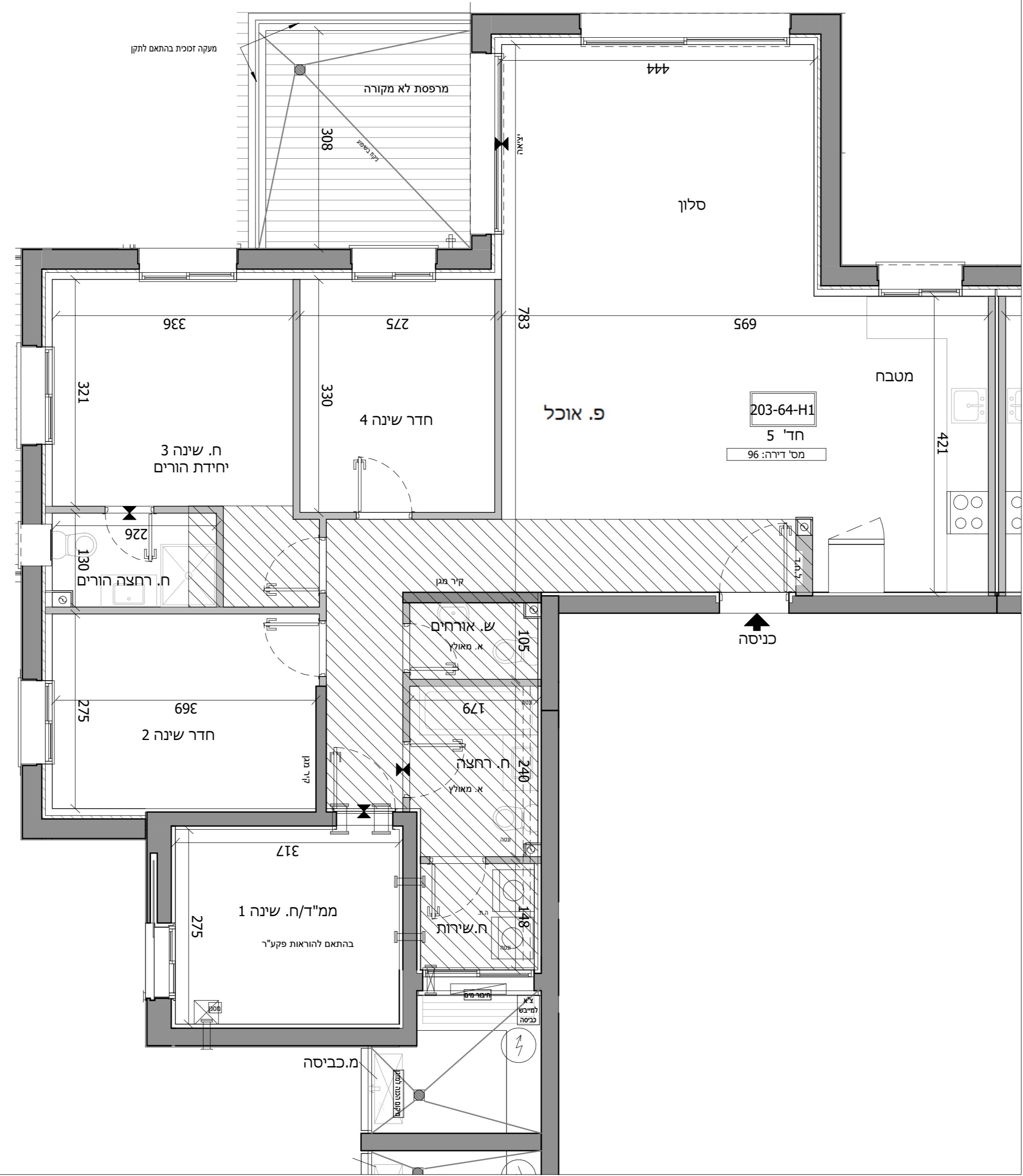
התכנון המוצג הינו ראשוני בלבד, יתכנו שינויים הנגעים למעטפת הבניין, חומרים, פתחים וכדומה וכן בגרעין המבנה. התוכנית טרם עברו תיאום ייעוץ, יתכנו שינויים בכמות החיכות המותכננות בעקבות הקלת סחלון כני"ל בעניין בגובה הבניין המתוכנן וגובה הקומות המותנה באישור הועדה המקומית.

| | |
|-------------|-------|
| חתימת הקונה | תאריך |
| חתימת הקונה | תאריך |
| חתימת המוכר | תאריך |



| | | |
|-----------|-----------|------|
| מס' חדרים | מספר דירה | קומה |
| 5 | 96 | 21 |

| | | | | |
|----|----|----|----|---------|
| 97 | | 98 | | גג טכני |
| 93 | 94 | 95 | 96 | 22 |
| 89 | 90 | 91 | 92 | 21 |
| 85 | 86 | 87 | 88 | 20 |
| 81 | 82 | 83 | 84 | 19 |
| 77 | 78 | 79 | 80 | 18 |
| 73 | 74 | 75 | 76 | 17 |
| 69 | 70 | 71 | 72 | 16 |
| 65 | 66 | 67 | 68 | 15 |
| 61 | 62 | 63 | 64 | 14 |
| 57 | 58 | 59 | 60 | 13 |
| 53 | 54 | 55 | 56 | 12 |
| 49 | 50 | 51 | 52 | 11 |
| 45 | 46 | 47 | 48 | 10 |
| 41 | 42 | 43 | 44 | 9 |
| 37 | 38 | 39 | 40 | 8 |
| 31 | 32 | 33 | 34 | 7 |
| 25 | 26 | 27 | 28 | 6 |
| 19 | 20 | 21 | 22 | 5 |
| 13 | 14 | 15 | 16 | 4 |
| 7 | 8 | 9 | 10 | 3 |
| 1 | 2 | 3 | 4 | 2 |
| 1 | 2 | 3 | 4 | 1 |
| | | | | קרקע |
| | | | | -1 |
| | | | | -2 |



נוריות שבירו - מגרש 203

מספר בניין: 64 מס' דירה: 96

תאריך: 27/04/2023 16:51:30 קב"מ: 1 : 50

התכנון המוצג הינו ראשוני בלבד, יתכנו שינויים הנגעים למעטפת הבניין, חומרים, פתחים וכדומה וכן בגרעין המבנה. התוכנית טרם עברו תיאום ייעוץ, יתכנו שינויים בכמות הכוחות המותכננות בעקבות הקלת סחלון כבלי בעיין בגובה הבניין המתוכנן וגובה הקומות המותנה באישור הועדה המקומית.

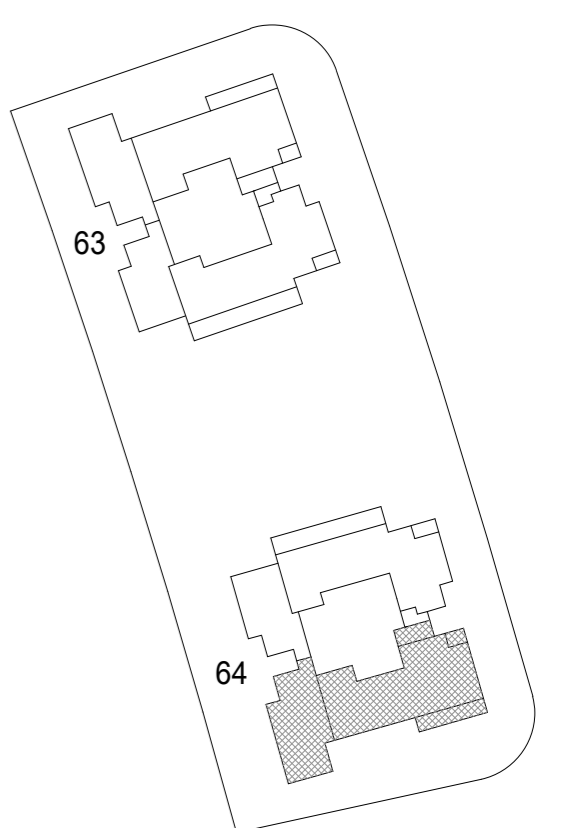
| | |
|-------------|-------|
| חתימת הקונה | תאריך |
| חתימת הקונה | תאריך |
| חתימת המוכר | תאריך |

| | | |
|-----------|-----------|------|
| מס' חדרים | מספר דירה | קומה |
| 6 | 97 | 22 |

גג טכני

| | | | |
|----|----|----|----|
| 22 | 97 | 98 | |
| 21 | 93 | 94 | 95 |
| 20 | 89 | 90 | 91 |
| 19 | 85 | 86 | 87 |
| 18 | 81 | 82 | 83 |
| 17 | 77 | 78 | 79 |
| 16 | 73 | 74 | 75 |
| 15 | 69 | 70 | 71 |
| 14 | 65 | 66 | 67 |
| 13 | 61 | 62 | 63 |
| 12 | 57 | 58 | 59 |
| 11 | 53 | 54 | 55 |
| 10 | 49 | 50 | 51 |
| 9 | 45 | 46 | 47 |
| 8 | 41 | 42 | 43 |
| 7 | 37 | 38 | 39 |
| 6 | 31 | 32 | 33 |
| 5 | 25 | 26 | 27 |
| 4 | 19 | 20 | 21 |
| 3 | 13 | 14 | 15 |
| 2 | 7 | 8 | 9 |
| 1 | 1 | 2 | 3 |

קריקע
-1
-2



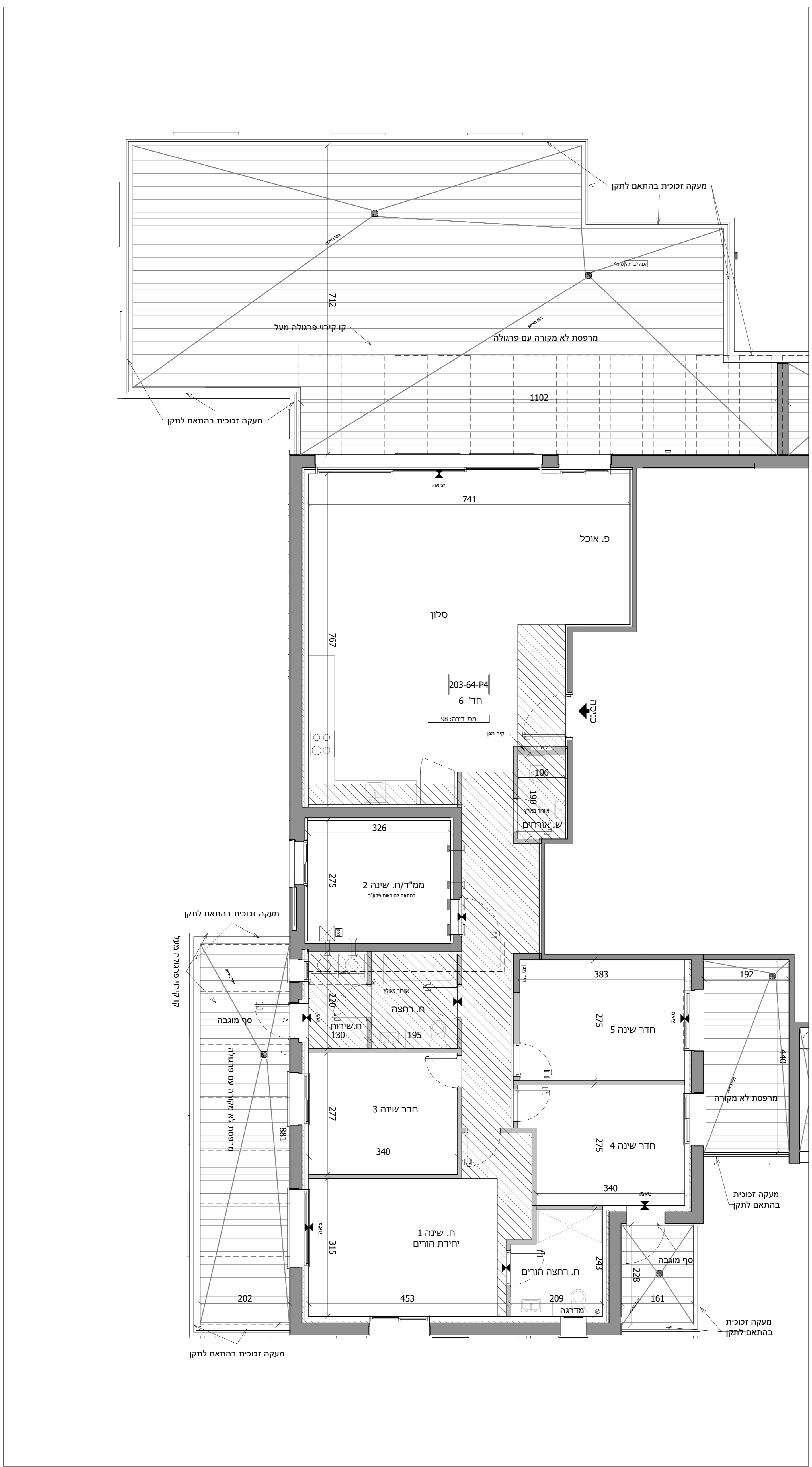
נוריות שבירו - מגרש 203

מספר בניין: 64 מס' דירה: 97

קב"מ: 1 : 50 תאריך: 20/04/2023 13:40:57

התכנון המוצג הינו ראשוני ככלי. יזמני עשויים להעביר את המסמך למערכת הבנייה, החוקים, ספיקים וכדומה וכן להוסיף תיקונים. המערכת נדרש עבור חילופי תוכנית. יזמני עשויים לבנות תוכנית המסומנת בעקבות הקבלת סכומן כולל בעניין בגובה הבניין המוצגן ענה הקומות המוצגות באישור העירייה המקומית.

| | |
|------------|-------|
| תחנת הקונה | תאריך |
| תחנת הקונה | תאריך |
| תחנת המוכר | תאריך |

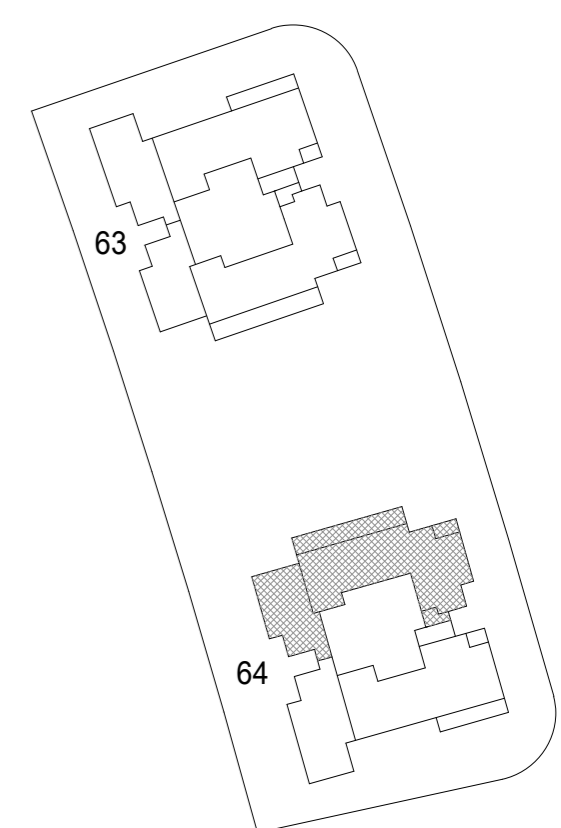


| | |
|------------|-------|
| תחנת הקונה | תאריך |
| תחנת הקונה | תאריך |
| תחנת המוכר | תאריך |

| | | |
|-----------|-----------|------|
| מס' חדרים | מספר דירה | קומה |
| 6 | 98 | 22 |

| | | | | | |
|----|----|----|----|----|----|
| 97 | 98 | | | | 22 |
| 93 | 94 | 95 | 96 | 96 | 21 |
| 89 | 90 | 91 | 92 | 92 | 20 |
| 85 | 86 | 87 | 88 | 88 | 19 |
| 81 | 82 | 83 | 84 | 84 | 18 |
| 77 | 78 | 79 | 80 | 80 | 17 |
| 73 | 74 | 75 | 76 | 76 | 16 |
| 69 | 70 | 71 | 72 | 72 | 15 |
| 65 | 66 | 67 | 68 | 68 | 14 |
| 61 | 62 | 63 | 64 | 64 | 13 |
| 57 | 58 | 59 | 60 | 60 | 12 |
| 53 | 54 | 55 | 56 | 56 | 11 |
| 49 | 50 | 51 | 52 | 52 | 10 |
| 45 | 46 | 47 | 48 | 48 | 9 |
| 41 | 42 | 43 | 44 | 44 | 8 |
| 37 | 38 | 39 | 40 | 40 | 7 |
| 31 | 32 | 33 | 34 | 35 | 6 |
| 25 | 26 | 27 | 28 | 29 | 5 |
| 19 | 20 | 21 | 22 | 23 | 4 |
| 13 | 14 | 15 | 16 | 17 | 3 |
| 7 | 8 | 9 | 10 | 11 | 2 |
| 1 | 2 | 3 | 4 | 5 | 1 |

קריק
-1
-2



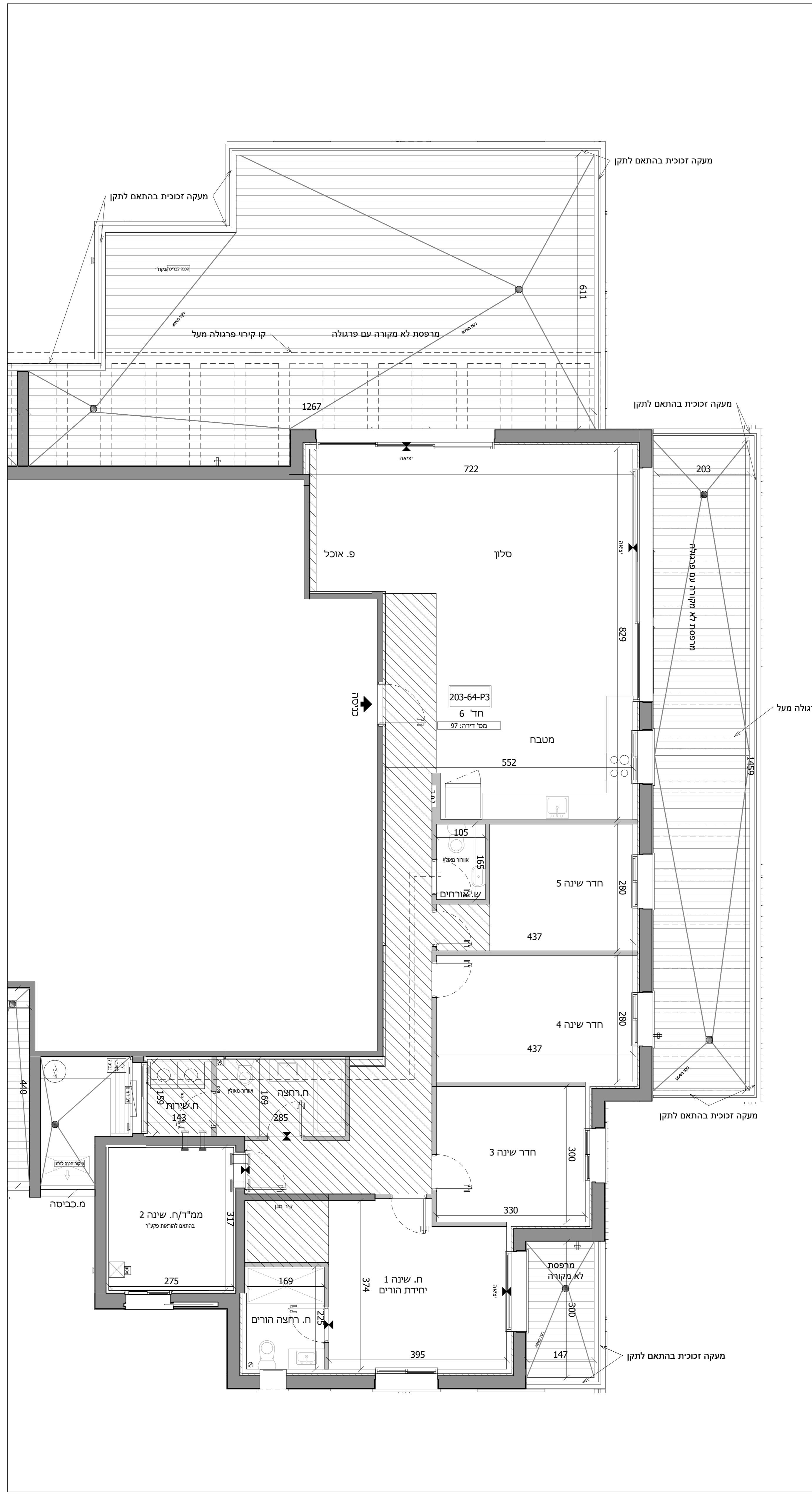
נוריות שבירו - מגרש 203

מספר בניין: 64 מס' דירה: 98

קב"מ: 1 : 50 תאריך: 20/04/2023 13:40:41

התכנון המוצג הינו ראשוני כלכלי. יזמני עשויים להעביר את התוכנית למימון הבניין, תחומים, ספחים וכדומה וכן להוסיף תוכנית המבנה. התוכנית נוסדה עבור היזמים והערים. יזמני עשויים לבנות חזית המסוננת בעקבות הקבלת סחרון כולל בעיריית בוגרזה הבניין המסוננת ע"י הקמת המבנה באישור העירייה המוסמט.

| | |
|------------|-------|
| תחנת הקונה | תאריך |
| תחנת הקונה | תאריך |
| תחנת המוכר | תאריך |



| | | |
|-----------|-----------|------|
| מס' חדרים | מספר דירה | קומה |
| 6 | 98 | 22 |