

נוריות

ראשון לציון

רמי שבירו הנדסה בניה והשקעות בע"מ

מתחם 6

מגרש : 127
בניין : 62

תכניות מכר
1:100



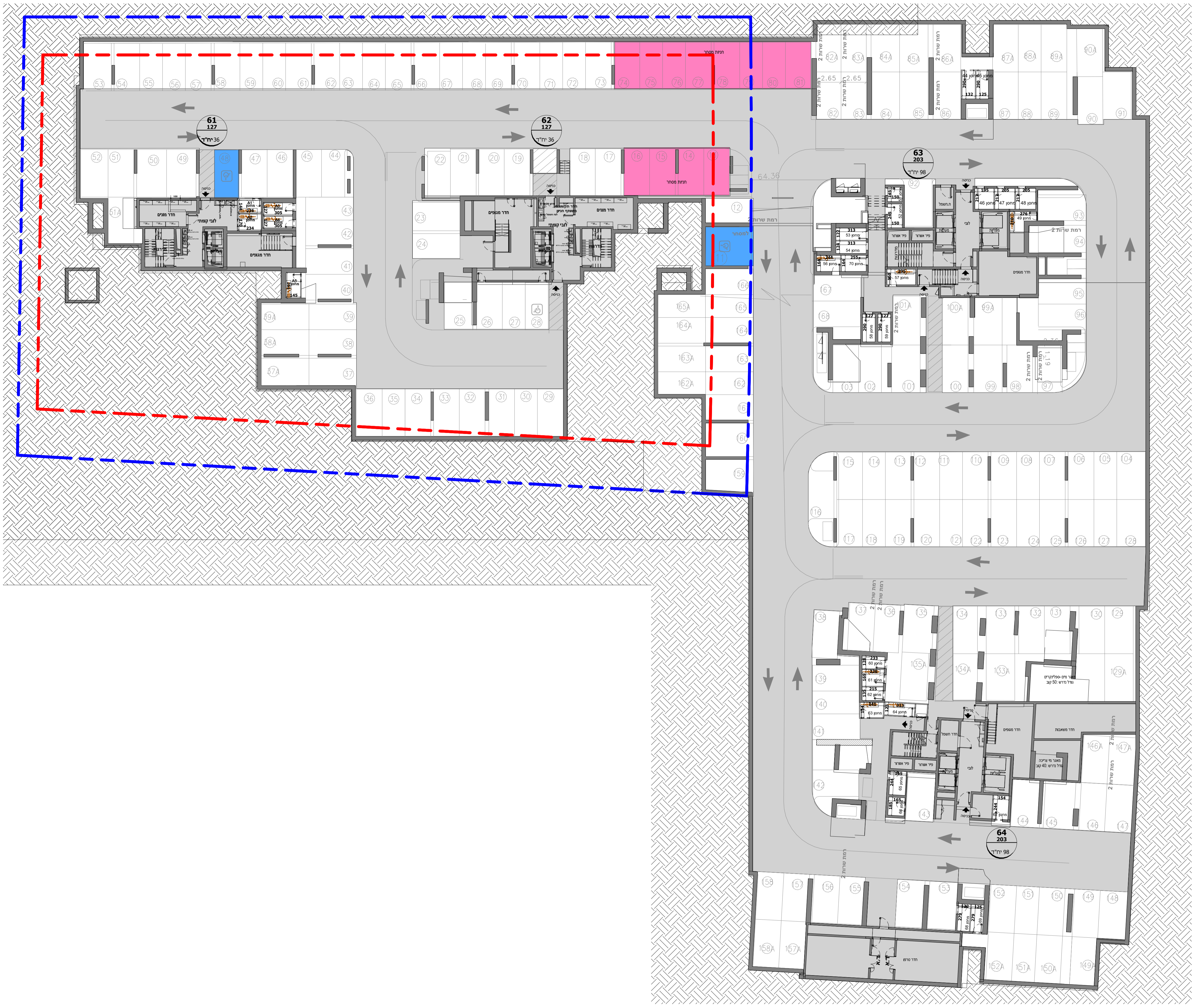
מתחם 6

נוריות שבירו - מגרש 203-127

קומת קרקע

תאריך: 29/03/2023 13:34:31 קריי: 1 : 200

המבנה הוצג בתו ראשוני כלור, תוכנו שיושם תוכנית למטרת הבנייה, המטרה, פיתוח וביצוע ובנין המבנה. התוכנית נוסדה בעיר והיא תישלם. תוכנו שיושם תוכנית המבנה תוכננה בעבודת הקרקע כחלק מכל ל כעיר בגובה הבניין המוצע ועובד הקומות המוצע באישור הרעדה המוקדמת.



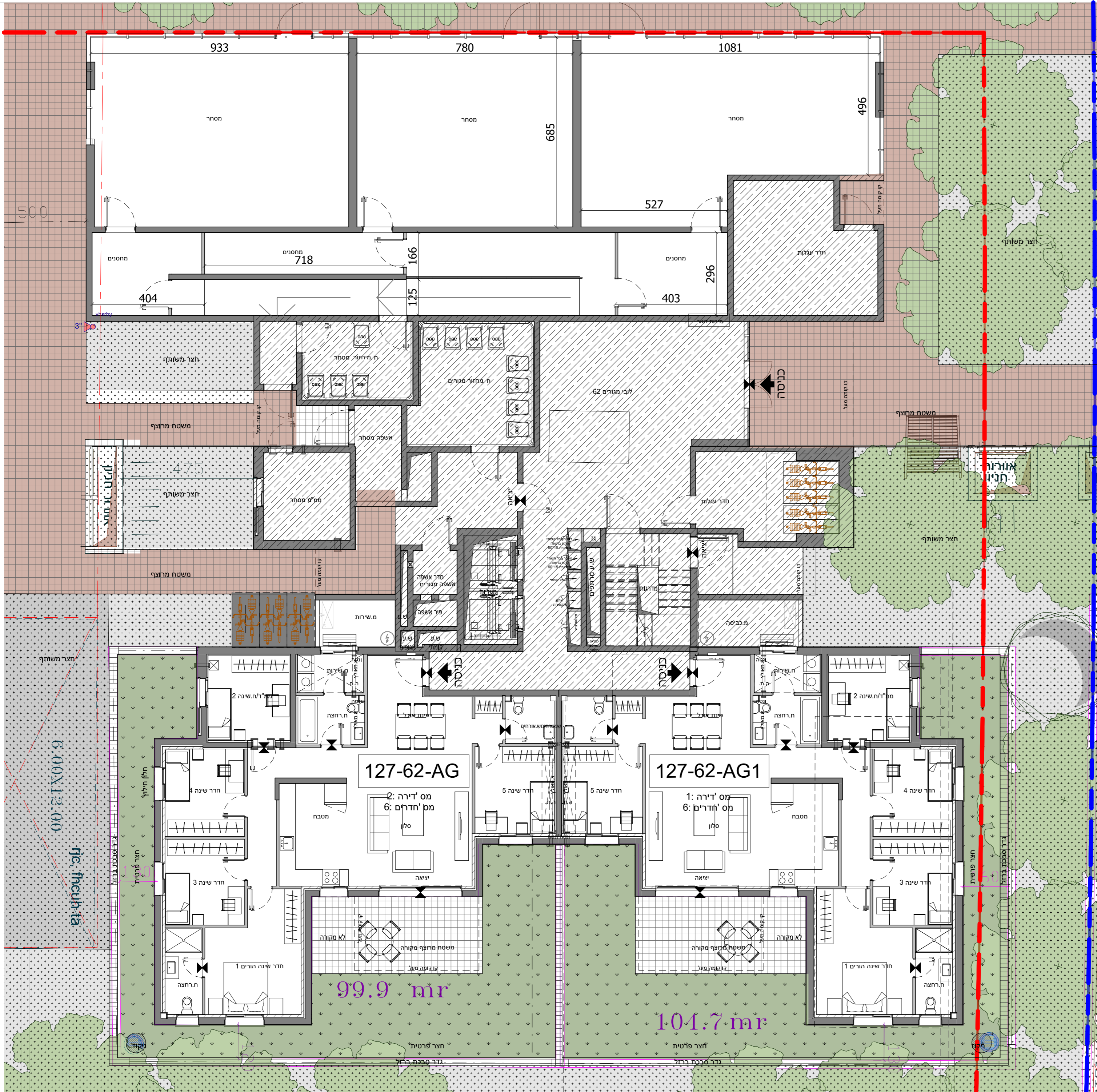
מתחם 6

נוריות שברו - מגרש 203-127

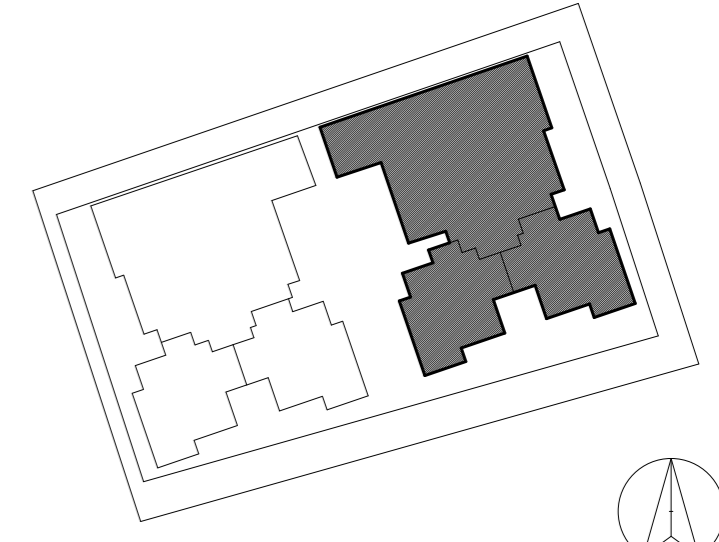
קומת מרתף-1

תאריך: 29/03/2023 13:34:13 קב"מ: 1 : 200

המסמך מוגן על ידי רישיון תכנון, והוא נמצא בבעלות המערכת. כל שינוי או העתקה ללא אישור מראש מהמערכת יחשבו כעבירה על חוקי המחשבים. המערכת אינה אחראית על נכונות המידע המוצג במסמך זה.



35	34			10
35	34	36	33	9
30	29	31	32	8
26	25	27	28	7
22	21	23	24	6
18	17	19	20	5
14	13	15	16	4
10	9	11	12	3
5	6	8	7	2
3		4		1
1		2		קרקע



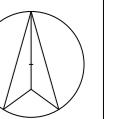
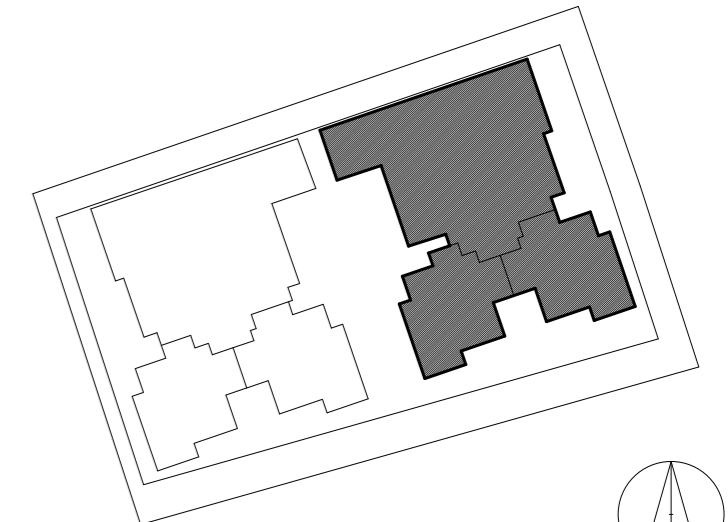
נוריות שבירו - מגרש 127

מספר בניין: 62 מספר דירה: קומת קרקע

תאריך: 26/03/2023 18:46:45 קני"מ: 1:100

התכנון המוצג הינו ראשוני בלבד, ייתכנו שינויים הנוגעים למעטפת הבניין, חומרים, פתחים וכדומה וכן בגרעין המבנה, הרוכזים טרם עברו תיאום ייעוץ. ייתכנו שינויים בכמות הרכיבים המרוכזות בעקבות הקלה כוללן. כ"ל בעניין גובה הבניין המיוען וגובה הקומות המותרות באישור הועדה המקומית.

35	34			10
35	34	36	33	9
30	29	31	32	8
26	25	27	28	7
22	21	23	24	6
18	17	19	20	5
14	13	15	16	4
10	9	11	12	3
5	6	8	7	2
3		4		1
1		2		קרקע



נוריות שבירו - מגרש 127

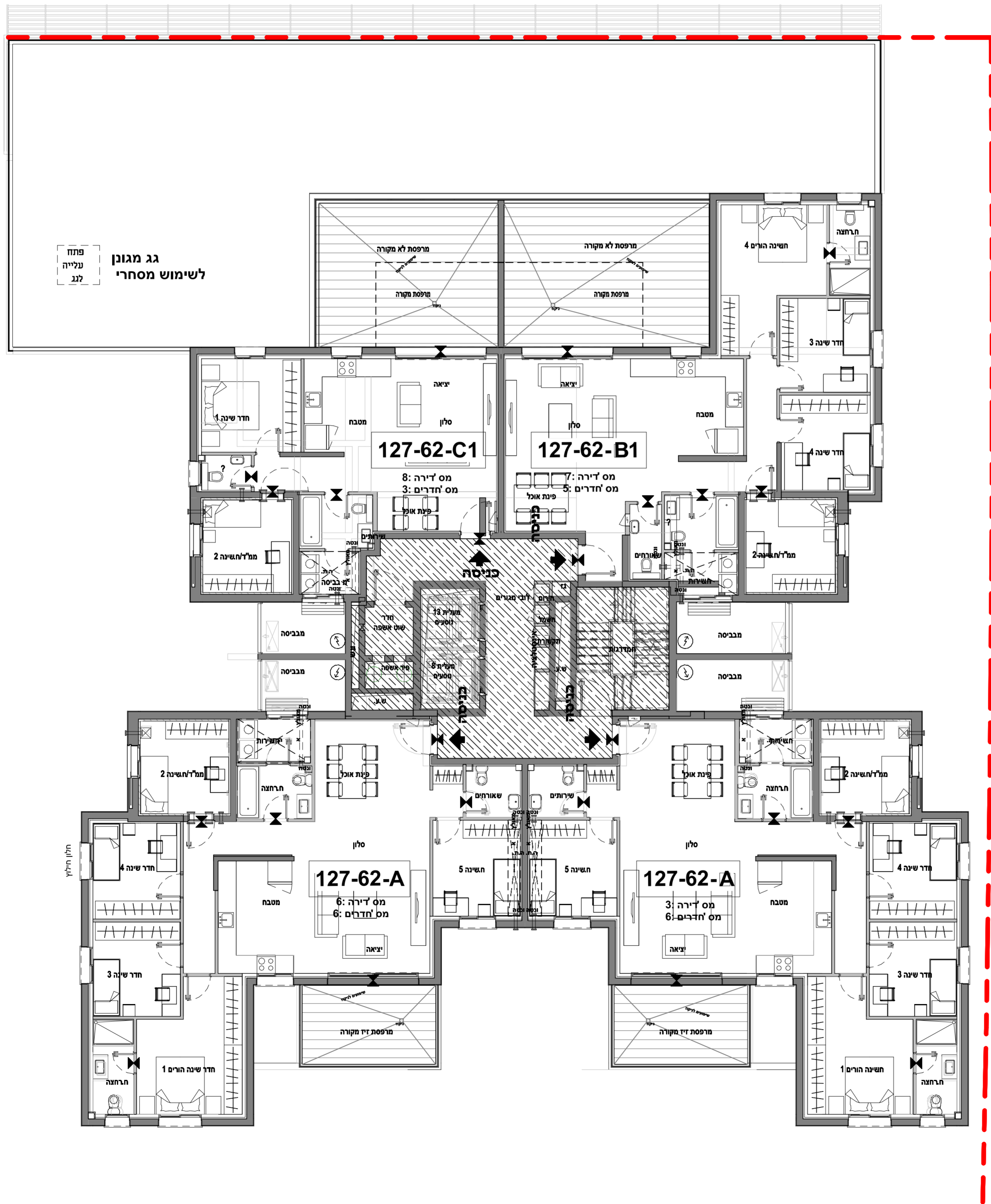
מספר בניין: 62 מספר דירה: קומה 1

תאריך: 26/03/2023 18:46:50

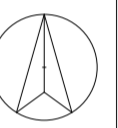
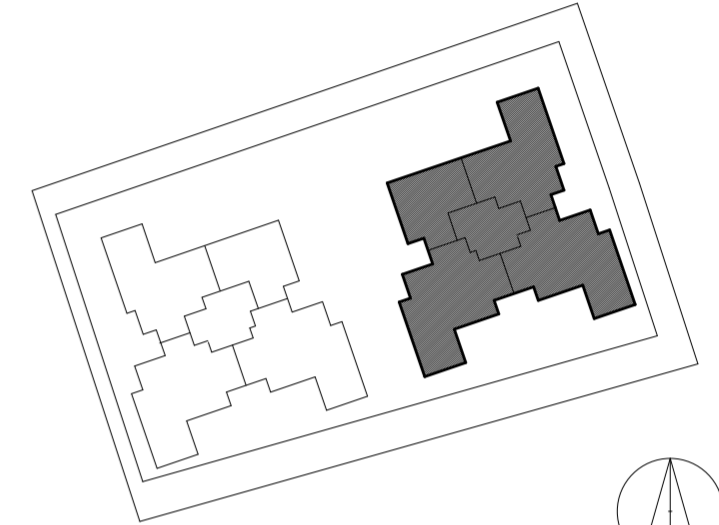
קני"מ: 1 : 100

התכנון המוצג הינו ראשוני בלבד, ייתכנו שינויים הנוגעים למעטפת הבניין, חומרים, פתחים וכדומה וכן בגרעין המבנה, הרוכזית טרם עברו תיאום ועשים. ייתכנו שינויים בכמות הרכיבים המרוכזות בעקבות הקלת כחלקן. ככל ל בעניין גובה הבניין הממוצע וגובה הקומות המותנה באישור העדה המקומית.





35	34			10
35	34	36	33	9
30	29	31	32	8
26	25	27	28	7
22	21	23	24	6
18	17	19	20	5
14	13	15	16	4
10	9	11	12	3
5	6	8	7	2
3		4		1
1		2		קרקע

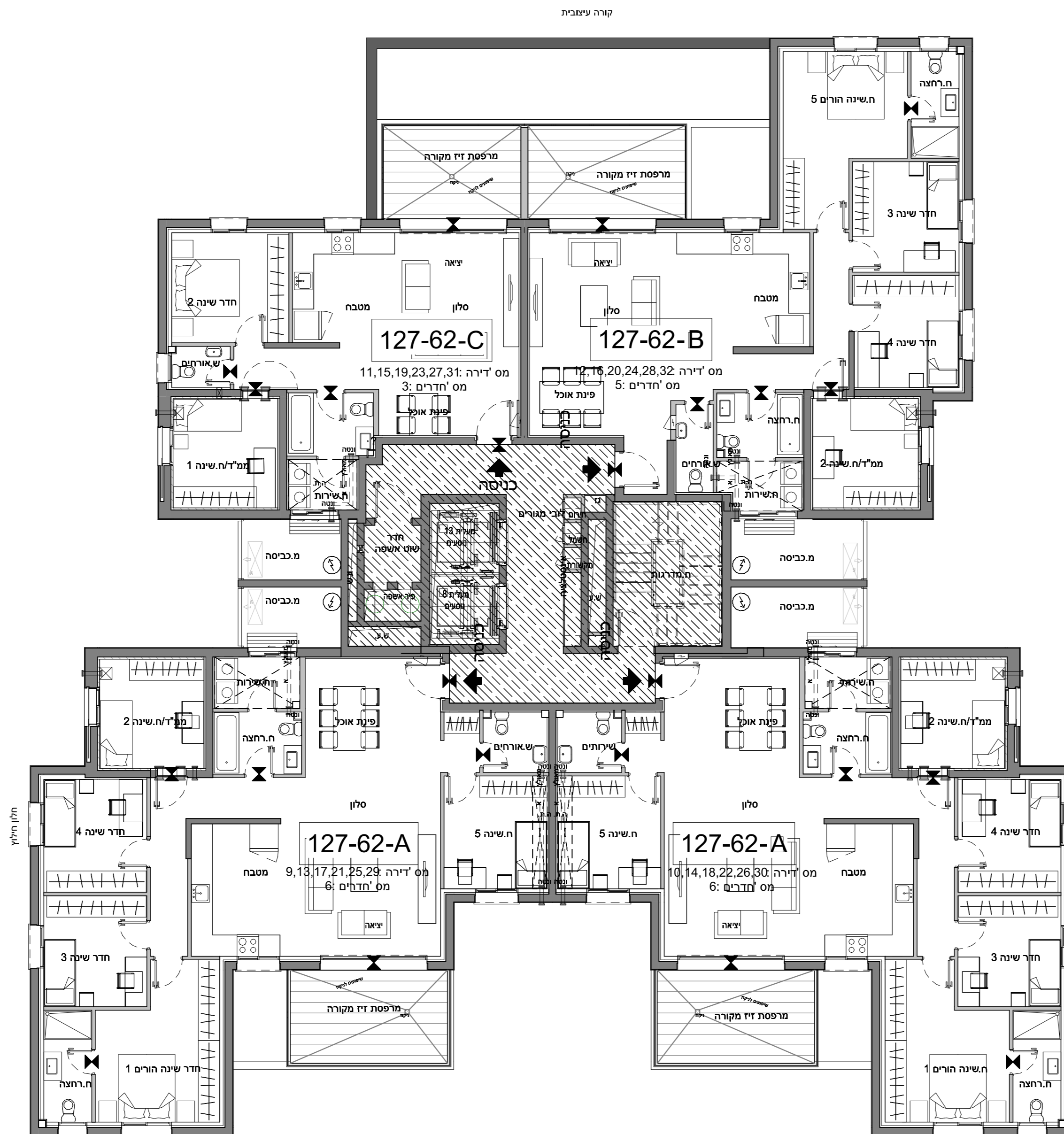


נוריות שבירו - מגרש 127

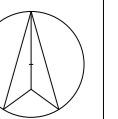
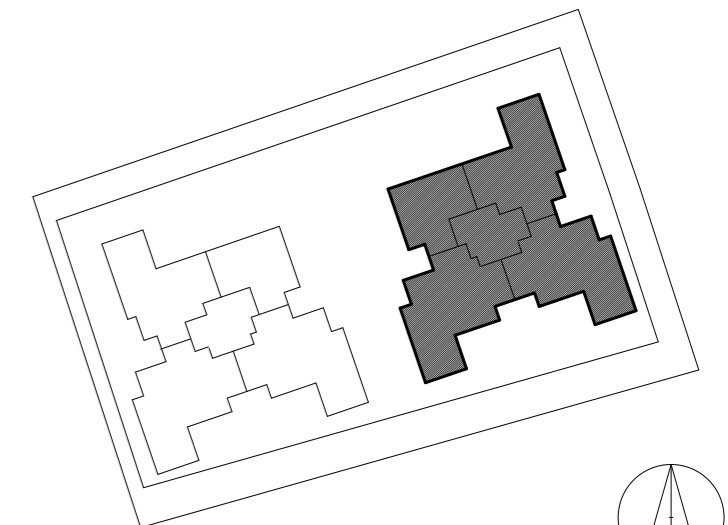
מספר בניין: 62 מספר דירה: קומה 2

תאריך: 26/03/2023 18:47:00 קב"מ: 1 : 100

התכנון המוצג הינו ראשוני בלבד, ייתכנו שינויים הנוגעים למעטפת הבניין, חומרים, פתחים וכדומה וכן בגרעין המבנה. התוכנית טרם עברו תיאום יזעמים. ייתכנו שינויים בכמות הרכיבים הממוכנות בעקבות הקלת כולון. כל ל בעניין גובה הבניין הממוכנן וגובה הקומות המותרות באישור הועדה המקומית.



35	34			10
35	34	36	33	9
30	29	31	32	8
26	25	27	28	7
22	21	23	24	6
18	17	19	20	5
14	13	15	16	4
10	9	11	12	3
5	6	8	7	2
3		4		1
1		2		קרקע

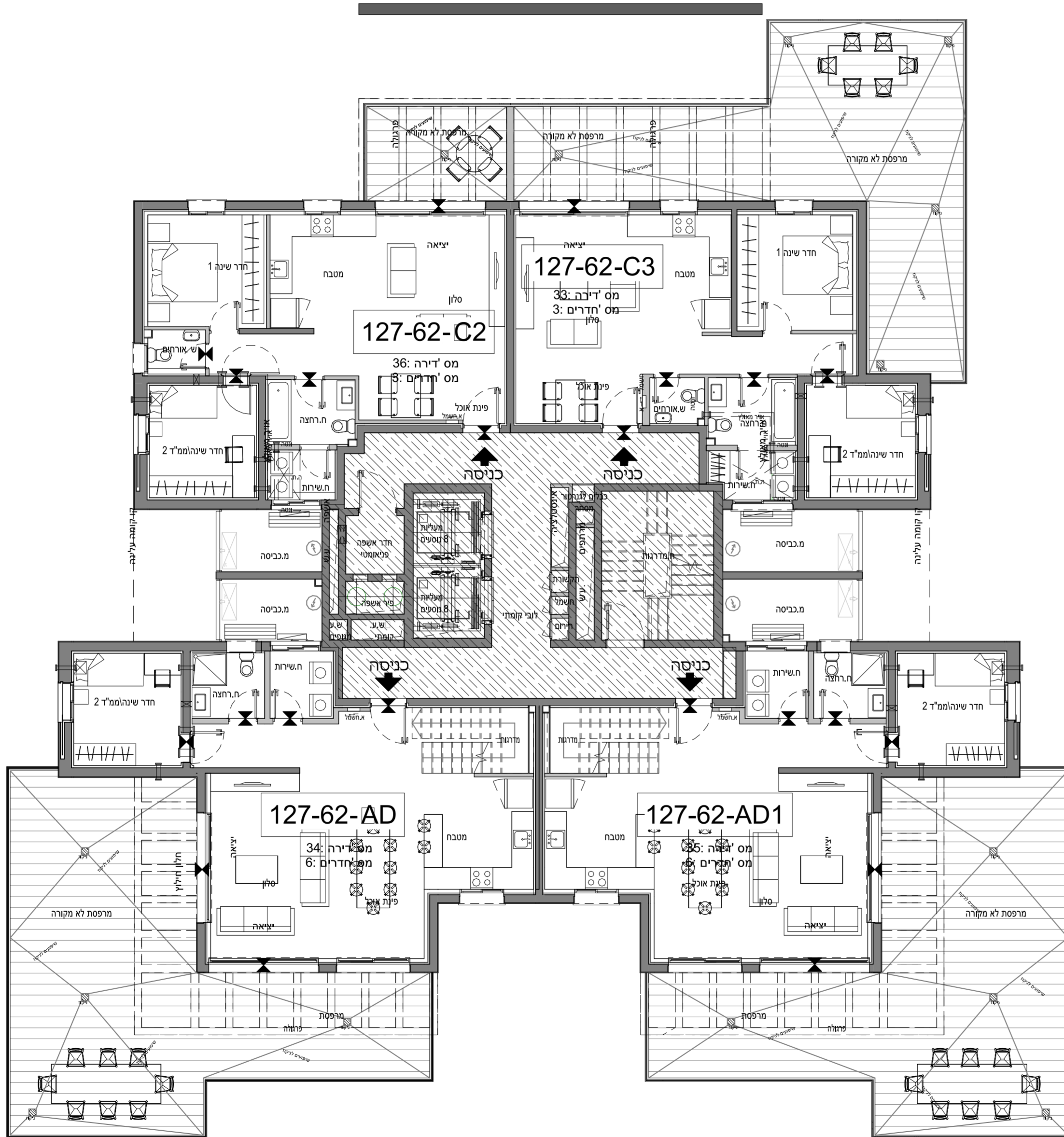


נוריות שבירו - מגרש 127

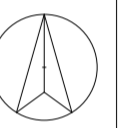

מספר בניין: 62 מספר דירה: קומה 3-8

תאריך: 26/03/2023 18:47:09 קני"מ: 1 : 100

התכנון המוצג הינו ראשוני בלבד, ייתכנו שינויים הנוגעים למעטפת הבניין, חומרים, פתחים וכדומה וכן בגרעין המבנה. התוכנית טרם עברה תיאום ייעוץ. ייתכנו שינויים בכמות החיובית המותרת בעקבות הקלת כולון כ"ל בעניין גובה הבניין הממוצע וגובה הקומות המותרות באישור הועדה המקומית.



35	34			10
35	34	36	33	9
30	29	31	32	8
26	25	27	28	7
22	21	23	24	6
18	17	19	20	5
14	13	15	16	4
10	9	11	12	3
5	6	8	7	2
3		4		1
1		2		קרקע



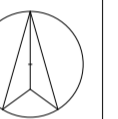
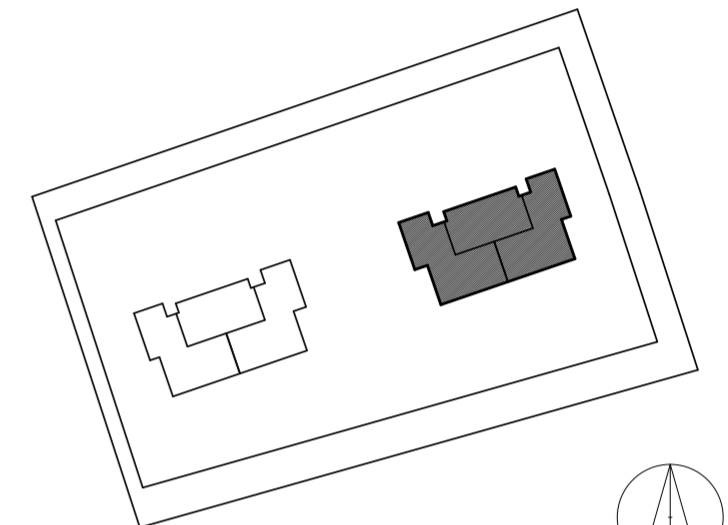
נוריות שבירו - מגרש 127

מספר בניין: 62 מספר דירה: קומה 9

תאריך: 26/03/2023 18:47:15 קב"מ: 1 : 100

התכנון המוצג הינו ראשוני בלבד, ייתכנו שינויים הנוגעים למעטפת הבניין, חומרים, פתרונות וכדומה וכן בגרעין המבנה. התוכנית טרם עברה תיאום יזעמים. ייתכנו שינויים בכמות הווכיות הממוכנות בעקבות הקלת כולון כל ל בעניין בגובה הבניין הממוכני וגובה הקומות המתנה באישור הועדה המקומית.

35	34			10
35	34	36	33	9
30	29	31	32	8
26	25	27	28	7
22	21	23	24	6
18	17	19	20	5
14	13	15	16	4
10	9	11	12	3
5	6	8	7	2
3		4		1
1		2		קרקע



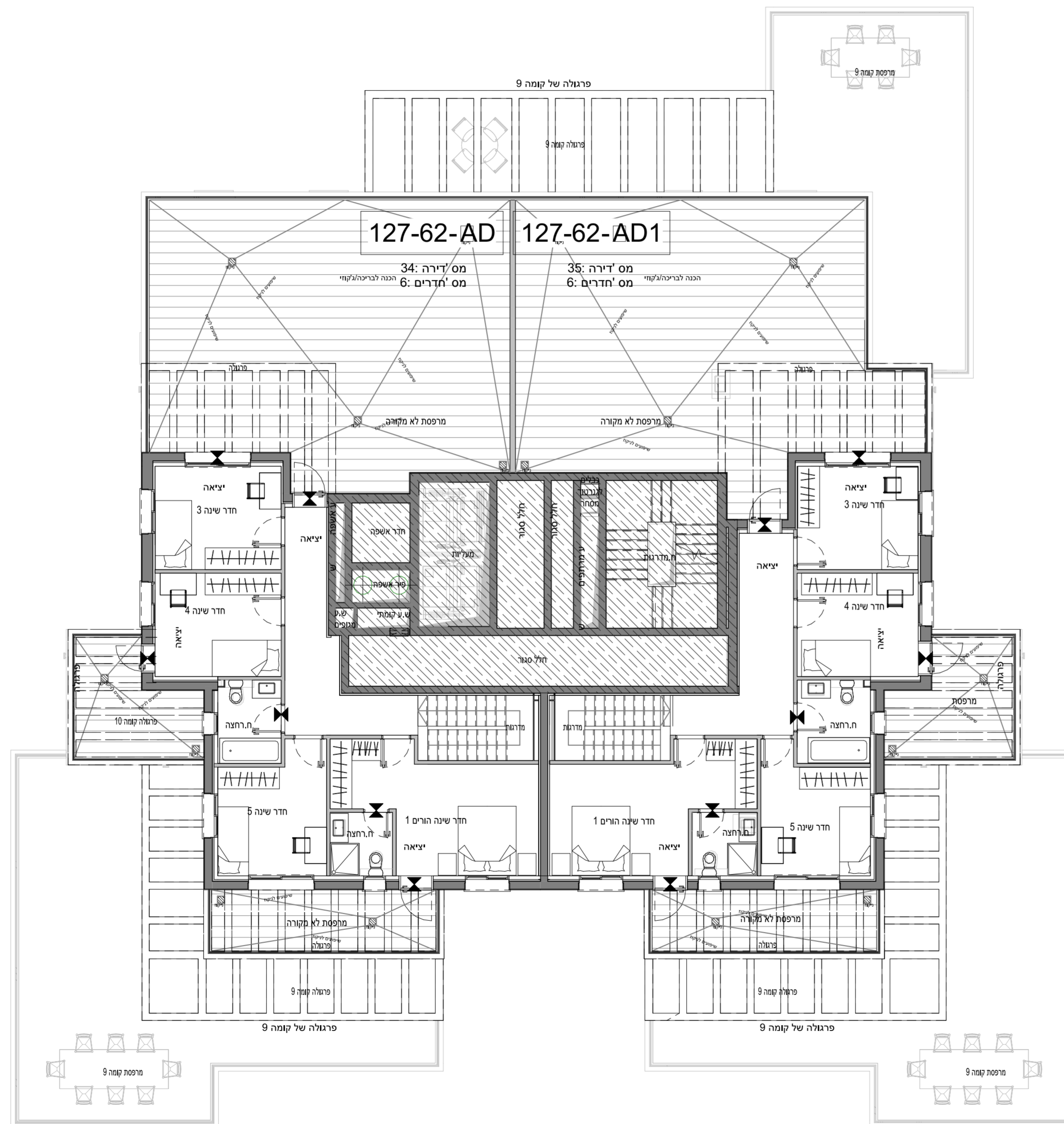
נוריות שבירו - מגרש 127

מספר בניין: 62 מספר דירה: קומה 10

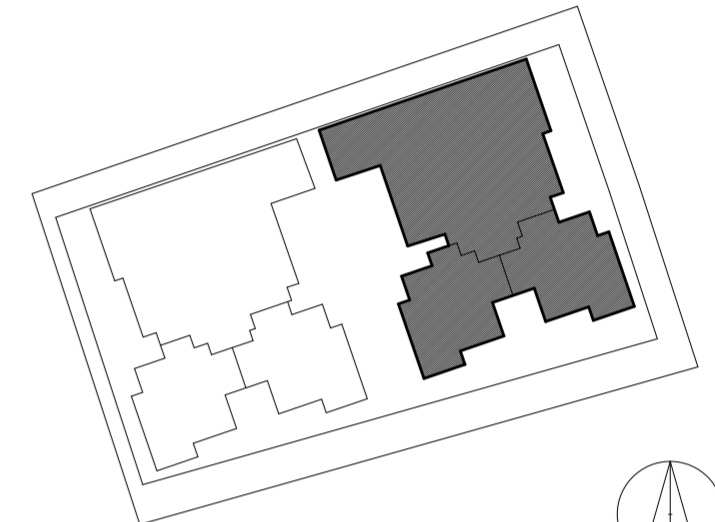
תאריך: 26/03/2023 18:47:21

קב"מ: 1 : 100

התכנון המוצג הינו ראשוני בלבד, ייתכנו שינויים הנוגעים למעטפת הבניין, חומרים, פתחים וכדומה וכן בגרעין המבנה. החוכנית טרם עברו תיאום יזעמים. ייתכנו שינויים בכמות החוכיות המוחכנות בעקבות הקלת כחילו. כל ל בעניין גובה הבניין הממוצע וגובה הקומות המותנה באישור הועדה המקומית.



35	34			10
35	34	36	33	9
30	29	31	32	8
26	25	27	28	7
22	21	23	24	6
18	17	19	20	5
14	13	15	16	4
10	9	11	12	3
5	6	8	7	2
3		4		1
1		2		קרקע



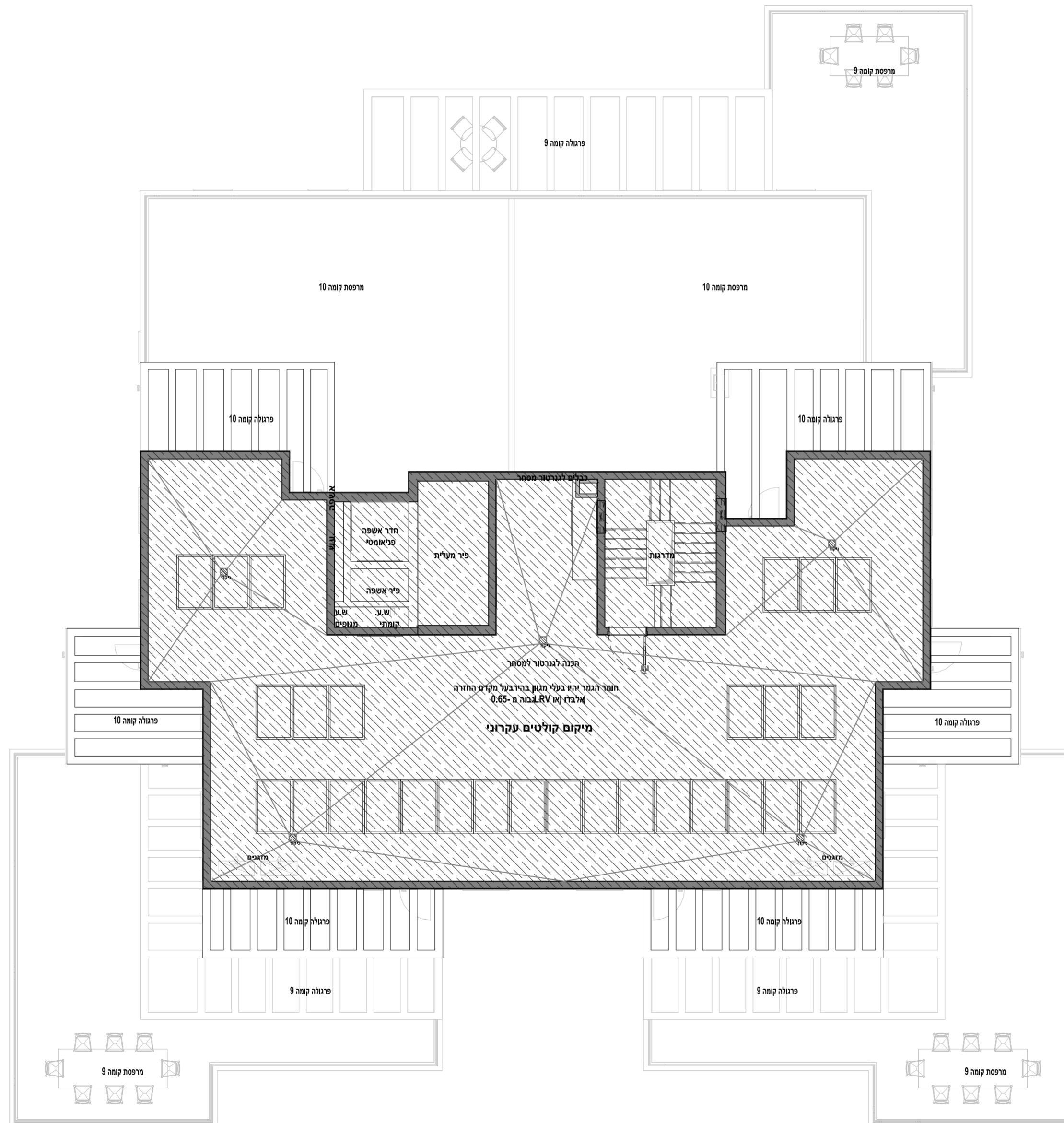
נוריות שבירו - מגרש 127

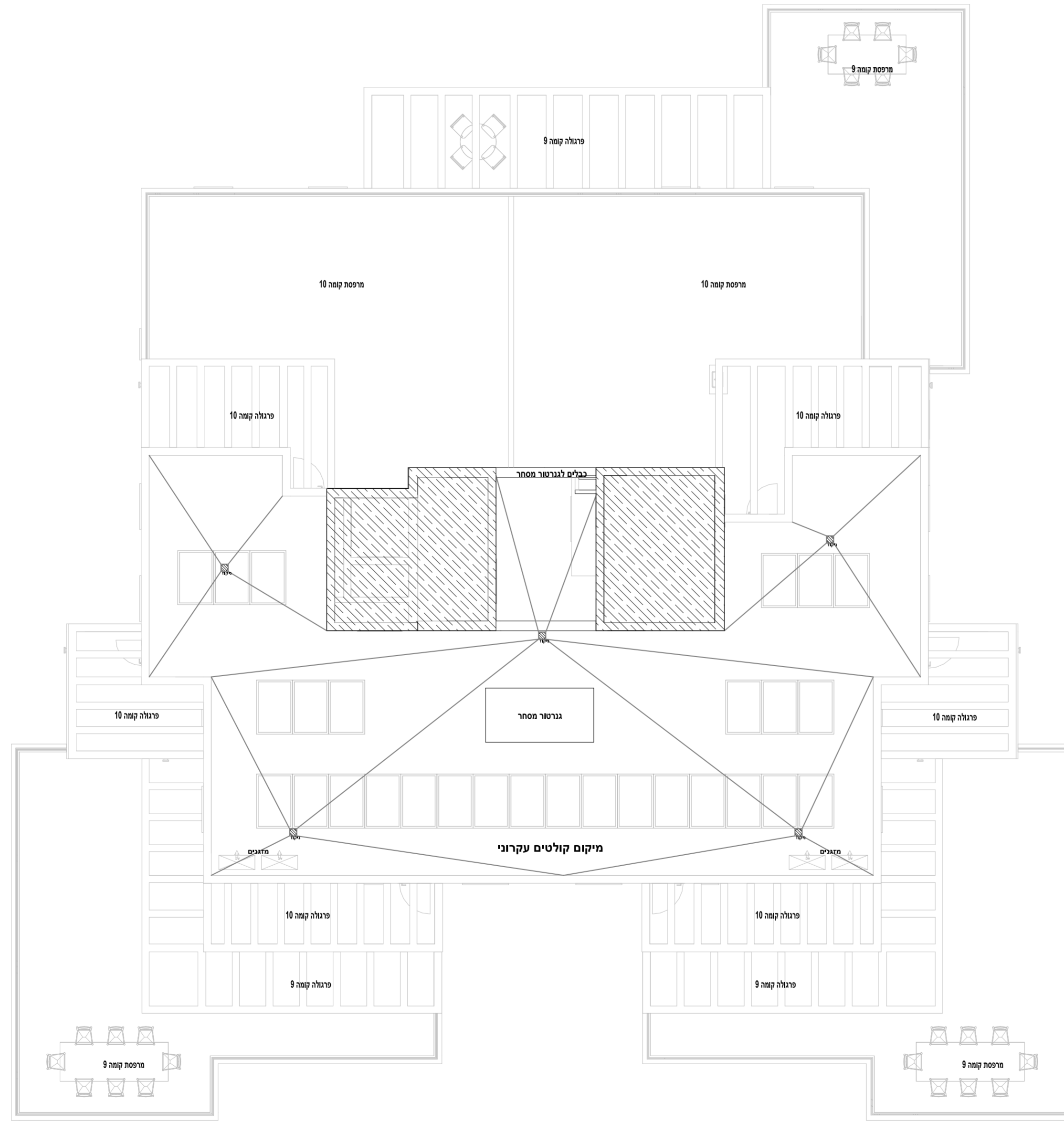
מספר בניין: 62 מספר דירה: קומה גג

תאריך: 26/03/2023 18:47:28

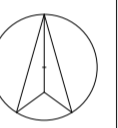
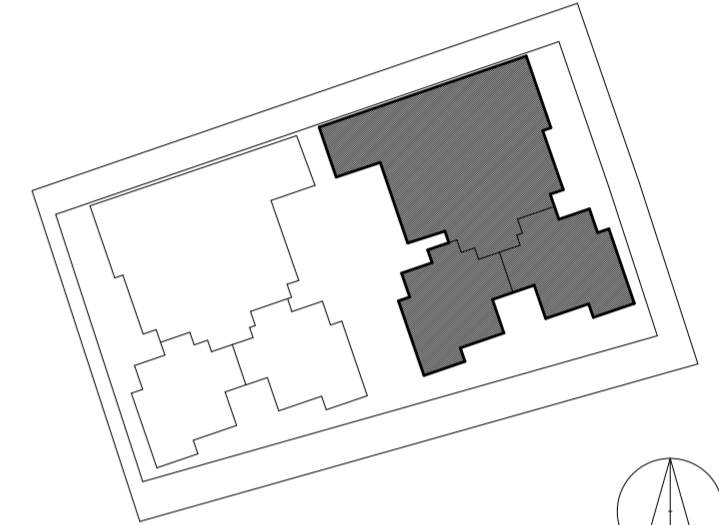
קב"מ: 1 : 100

התכנון המוצג הינו ראשוני בלבד, ייתכנו שינויים הנוגעים למעטפת הבניין, חומרים, פתחים וכדומה וכן בגרעין המבנה. התוכנית טרם עברו תיאום ויזעים. ייתכנו שינויים בכמות הרכיביות המותכננות בעקבות הקלת כחילו. כל ל בעניין גובה הבניין הממוצע וגובה הקומות המותנה באישור הועדה המקומית.





35	34			10
35	34	36	33	9
30	29	31	32	8
26	25	27	28	7
22	21	23	24	6
18	17	19	20	5
14	13	15	16	4
10	9	11	12	3
5	6	8	7	2
3		4		1
1		2		קרקע



נוריות שבירו - מגרש 127

מספר בניין: 62 מספר דירה: גג עליון

תאריך: 26/03/2023 18:47:35 קב"מ: 1 : 100

התכנון המוצג הינו ראשוני בלבד, ייתכנו שינויים הנוגעים למעטפת הבניין, חומרים, פתחים וכדומה וכן בגרעין המבנה. התוכנית טרם עברו תיאום ותעמול. ייתכנו שינויים בכמות הרכיבים הממוכנות בעקבות הקלת כולון כ"ל בעניין גובה הבניין הממוכנן וגובה הקומות המותרות באישור הועדה המקומית.