

# נוריות

ראשון לציון

רמי שבירו הנדסה בניה והשקעות בע"מ

## מתחם 6

מגרש : 127

בניין : 61

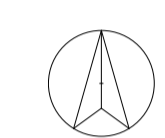
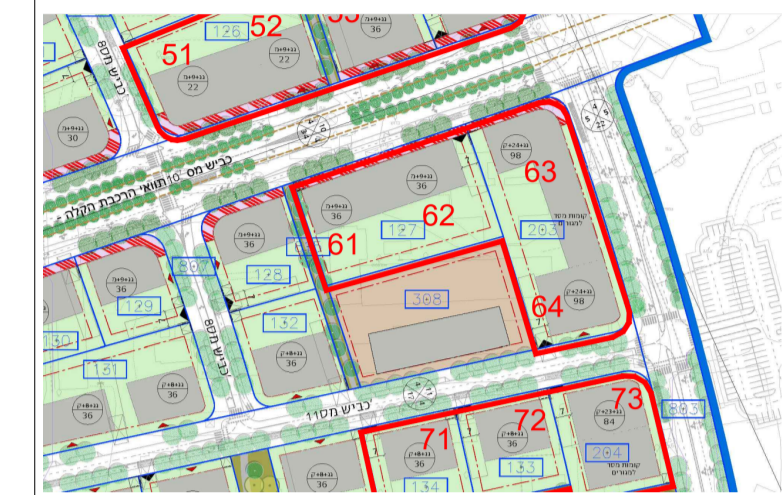
תכניות מכר

1:100







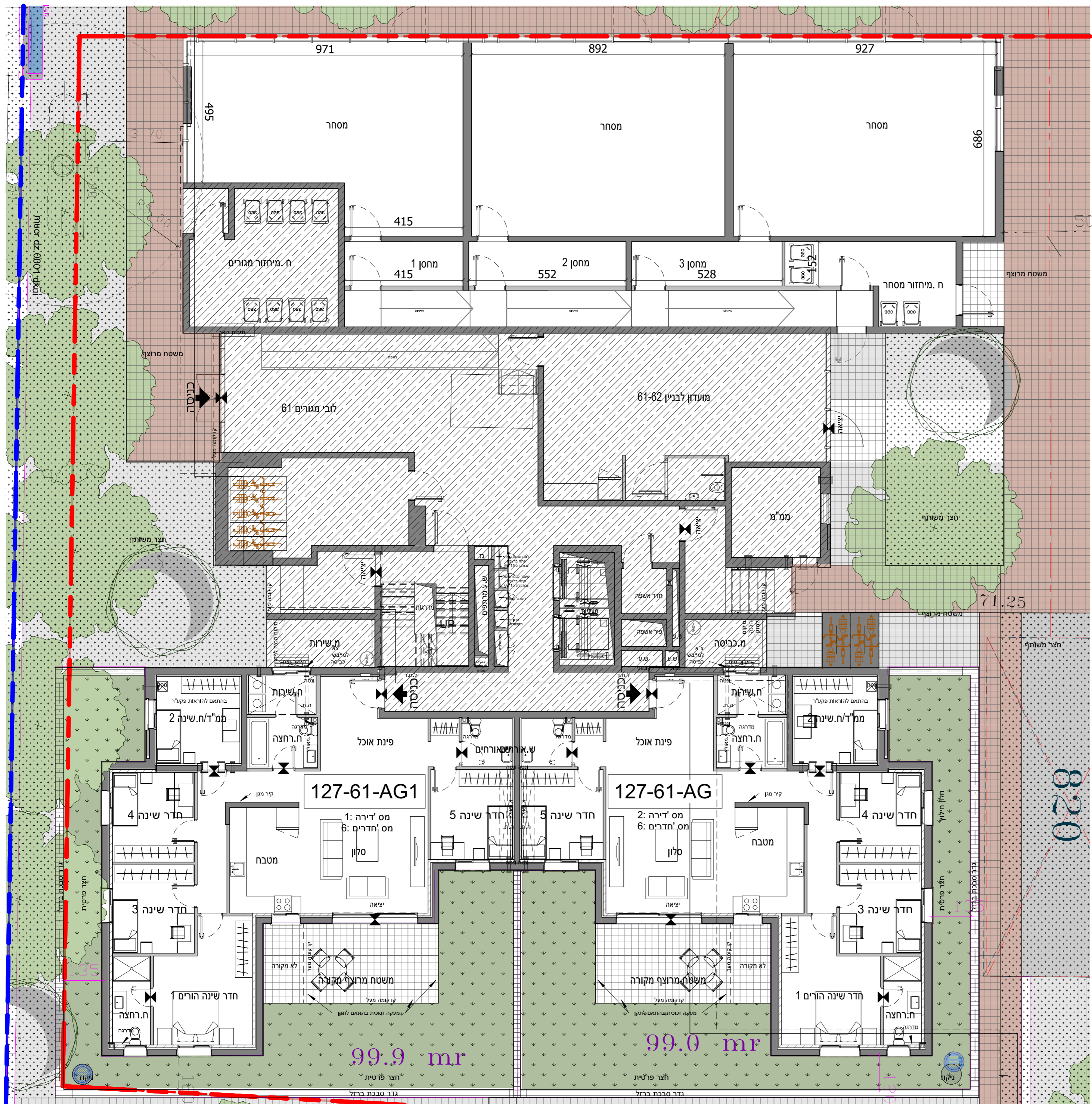


**נוריות שבירו -מגרש 127 - 203**

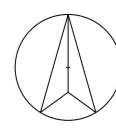
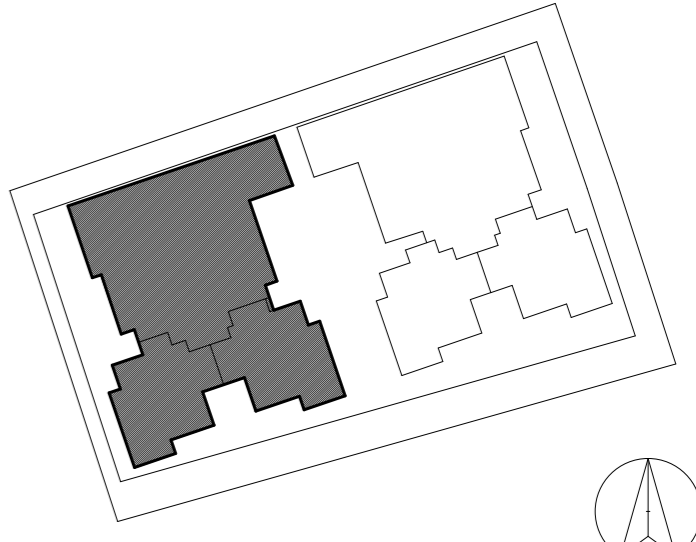
קומת מרתף 2-

תאריך: 02/04/2023 14:25:45 קריי: 1 : 200

המבנה מתואר בתוכנית זו באופן כללי, ומטרת התוכנית להצגת המבנה, המפרט, פירוט המבנה וכן בנייתו המבנית. התוכנית אינה מהווה תוכנית אדריכלית, והיא אינה מהווה תוכנית אדריכלית. כל עבודה הנעשית על בסיס התוכנית תהיה באחריות המעביד.



35	34			10
35	34	36	33	9
30	29	31	32	8
26	25	27	28	7
22	21	23	24	6
18	17	19	20	5
14	13	15	16	4
10	9	11	12	3
5	6	8	7	2
3		4		1
1		2		קרקע

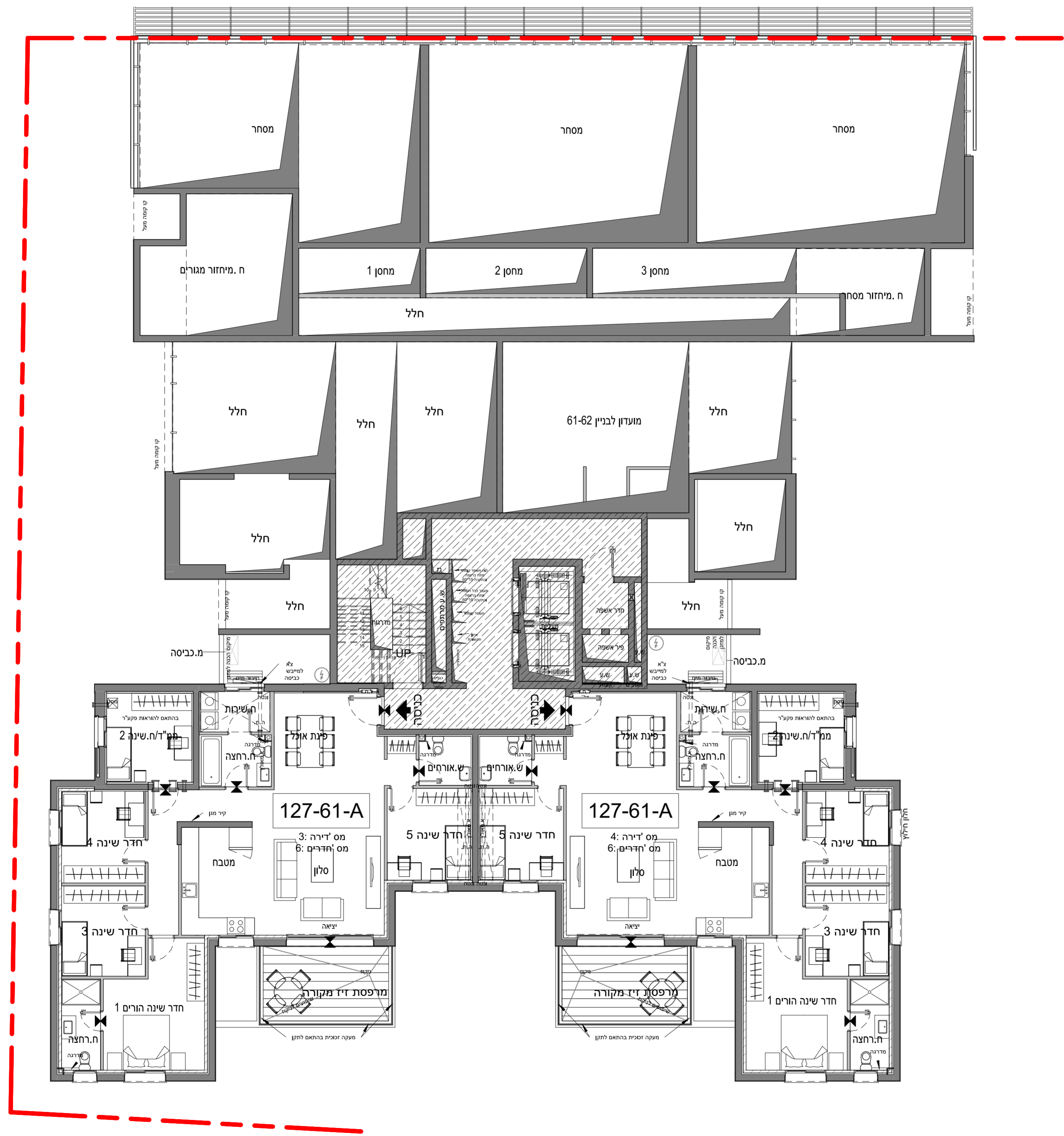


**נוריות שבירו - מגרש 127**

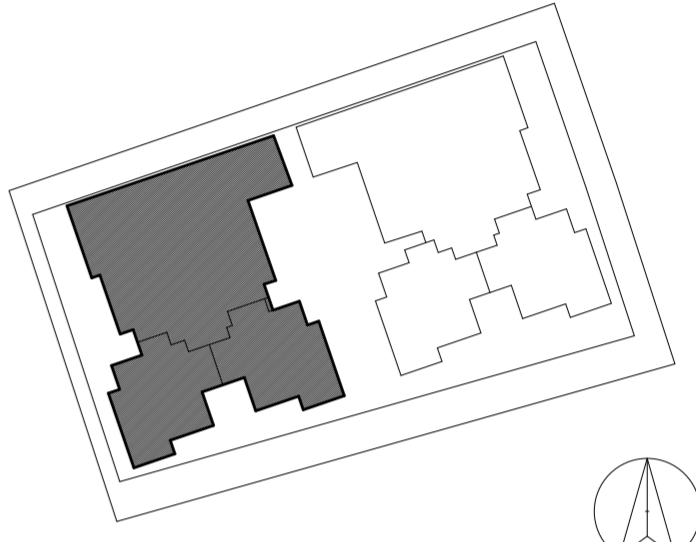
מספר בניין: 61 מספר דירה: קומת קרקע

תאריך: 18/04/2023 13:21:30 קני"מ: 1:100

התכנון המוצג הינו ראשוני בלבד, ייתכנו שינויים הנוגעים למעטפת הבניין, חומרים, פתחים וכדומה וכן בגרעין המבנה. הרוכשית טרם עברו חיפוי ועצים. ייתכנו שינויים בכמות החיפוי המרוכזות בעקבות הקלה כולו. כל ל' בעניין גובה הבניין הממוצע וגובה הקומות המותרות באישור העדה המקומית.



35	34			10
35	34	36	33	9
30	29	31	32	8
26	25	27	28	7
22	21	23	24	6
18	17	19	20	5
14	13	15	16	4
10	9	11	12	3
5	6	8	7	2
3	4			1
1	2			קרקע

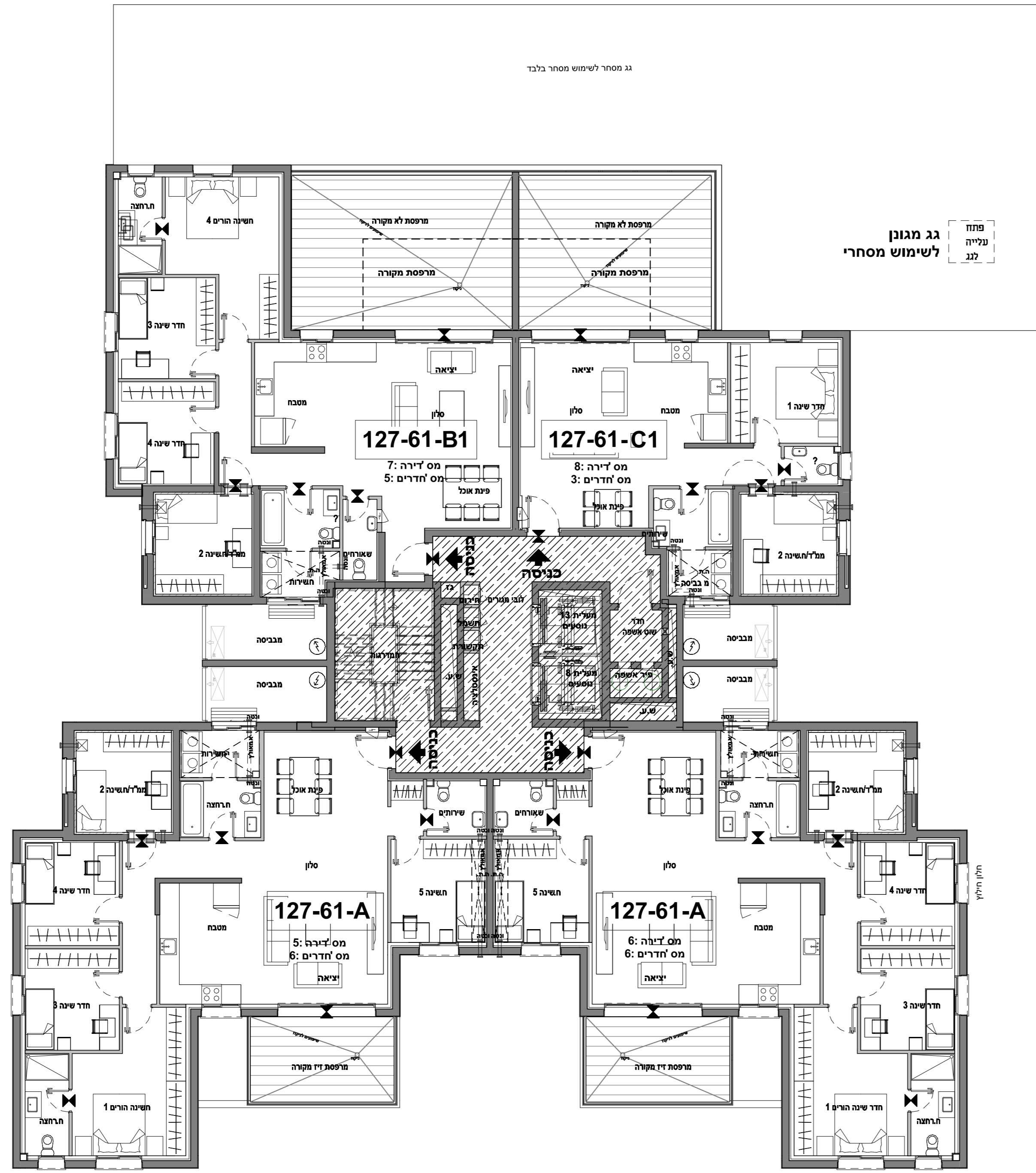


## נוריות שבירו - מגרש 127

מספר בניין: 61 מספר דירה: קומה 1

תאריך: 18/04/2023 12:58:32 קב"מ: 1 : 100

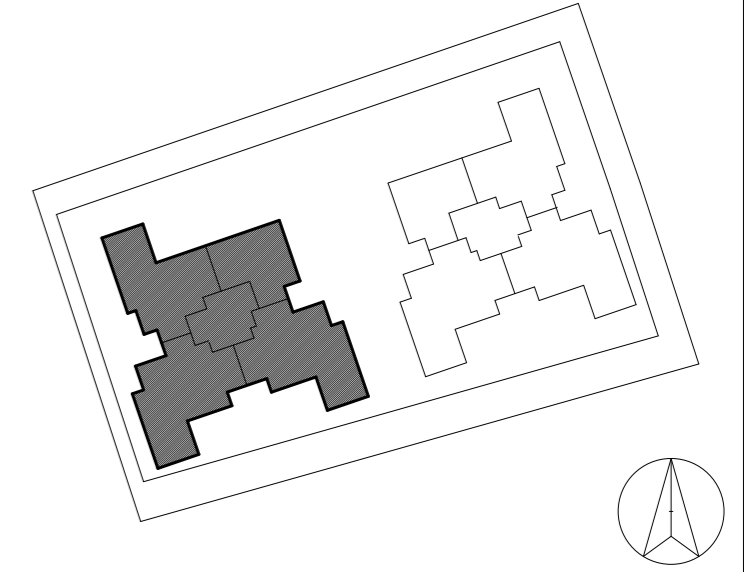
התכנון המוצג הינו ראשוני בלבד, ייתכנו שינויים הנוגעים למעטפת הבניין, חומרים, פתחים וכדומה וכן בגרעין המבנה. הרוכזית טרם עברו תיאום יזעמים. ייתכנו שינויים בכמות הרכיבים הממוכנות בעקבות הקלת כולון כל ל בעניין גובה הבניין הממוכני וגובה הקומות המותרות באישור הועדה המקומית.



גג מגוון  
לשימוש מסחרי

פתח  
עלייה  
לגג

35	34			10
35	34	36	33	9
30	29	31	32	8
26	25	27	28	7
22	21	23	24	6
18	17	19	20	5
14	13	15	16	4
10	9	11	12	3
5	6	8	7	2
3		4		1
1		2		קרקע



## נוריות שבירו - מגרש 127

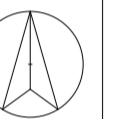
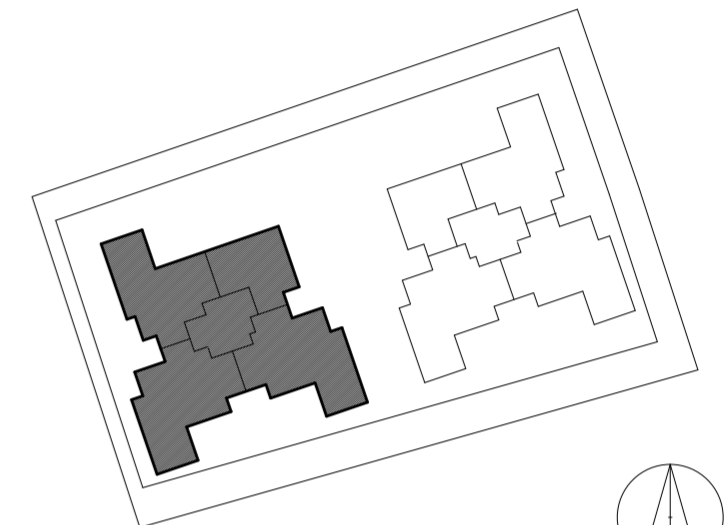
מספר בניין: 61 מספר דירה: קומה 2

תאריך: 18/04/2023 12:58:39 קני"מ: 1 : 100

התכנון המוצג הינו ראשוני בלבד, ייתכנו שינויים הנוגעים למעטפת הבניין, חומרים, פתחים וכדומה וכן בגרעין המבנה, הרוכזית טרם עברו תיאום ייעוץ. ייתכנו שינויים בכמות הרכיבים המרוכזות בעקבות הקלה כחלק. כל ל בעניין גובה הבניין המיועד וגובה הקומות המותרות באישור הועדה המקומית.



35	34			10
35	34	36	33	9
30	29	31	32	8
26	25	27	28	7
22	21	23	24	6
18	17	19	20	5
14	13	15	16	4
10	9	11	12	3
5	6	8	7	2
3		4		1
1		2		קרקע



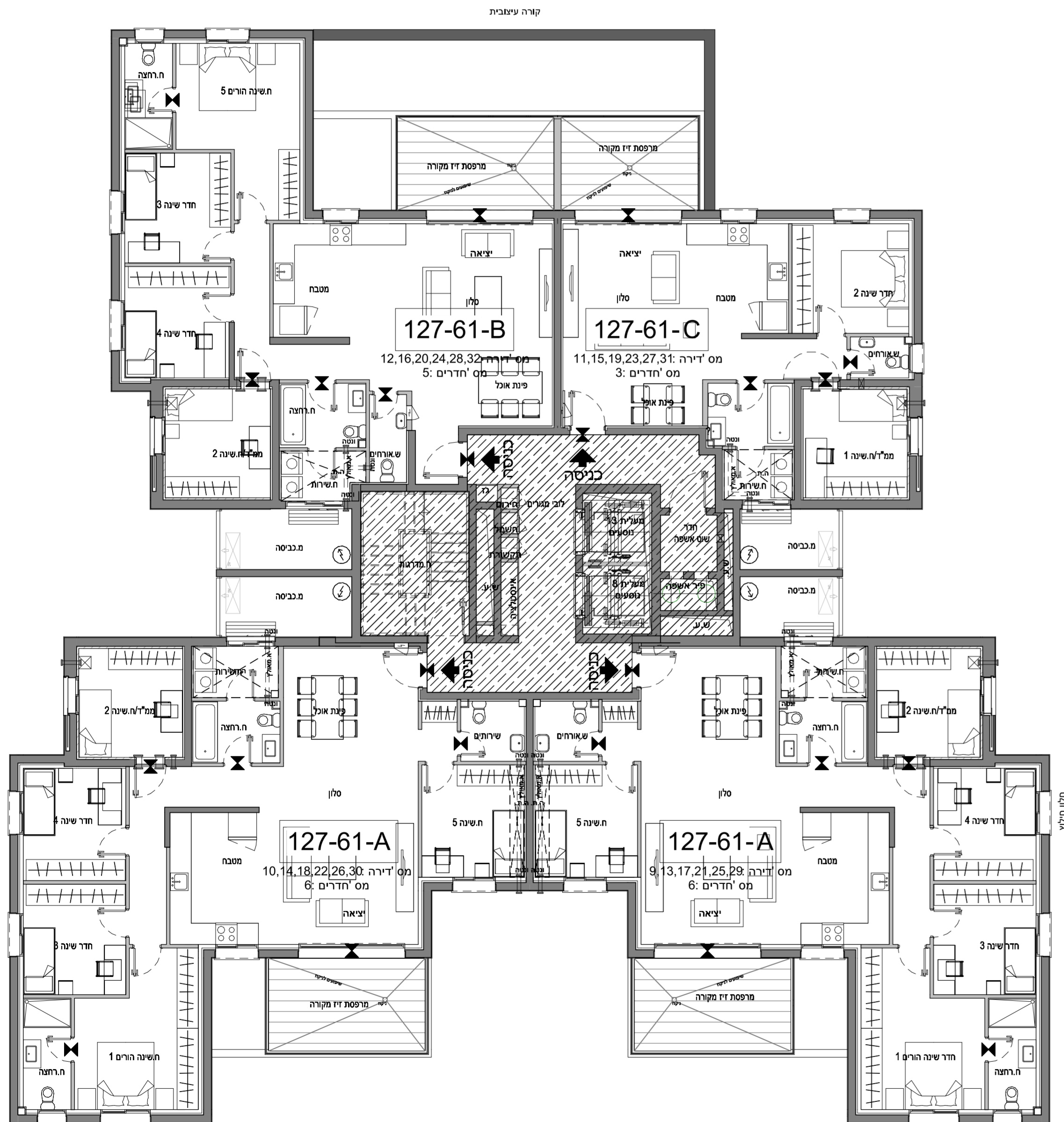
## נוריות שבירו - מגרש 127

מספר בניין: 61 מספר דירה: קומה 3-8

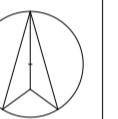

תאריך: 18/04/2023 12:58:48

קב"מ: 1 : 100

התכנון המוצג הינו ראשוני בלבד, ייתכנו שינויים הנוגעים למעטפת הבניין, חומרים, פתחים וכדומה וכן בגרעין המבנה. התוכנית טרם עברו תיאום יזעמים. ייתכנו שינויים בכמות הרכיבים הממוכנות בעקבות הקלת כולון כ"ל בעניין גובה הבניין הממוכנו וגובה הקומות המותנה באישור הועדה המקומית.



35	34			10
35	34	36	33	9
30	29	31	32	8
26	25	27	28	7
22	21	23	24	6
18	17	19	20	5
14	13	15	16	4
10	9	11	12	3
5	6	8	7	2
3		4		1
1		2		קרקע



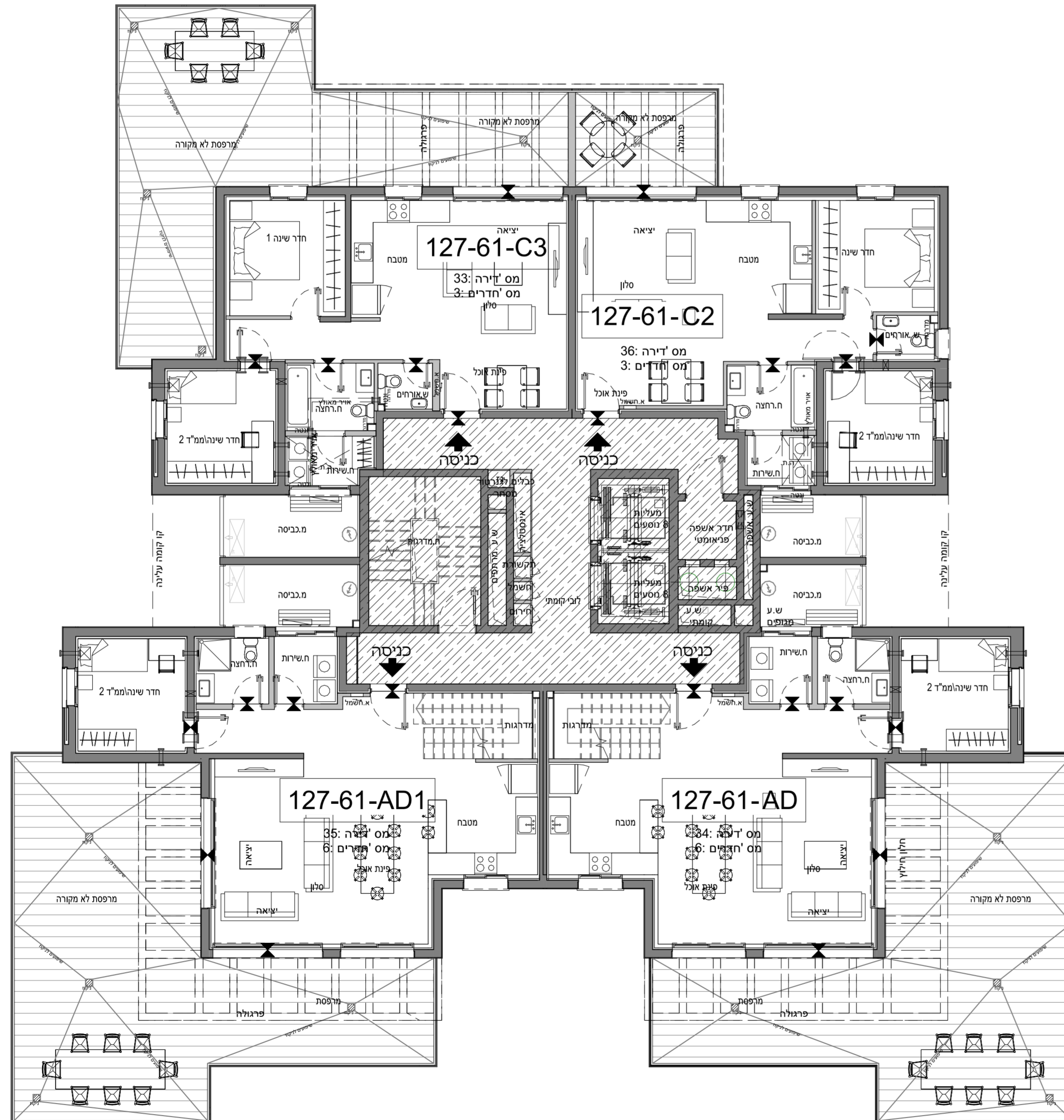
## נוריות שבירו - מגרש 127

מספר בניין: 61 מספר דירה: קומה 9

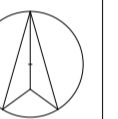
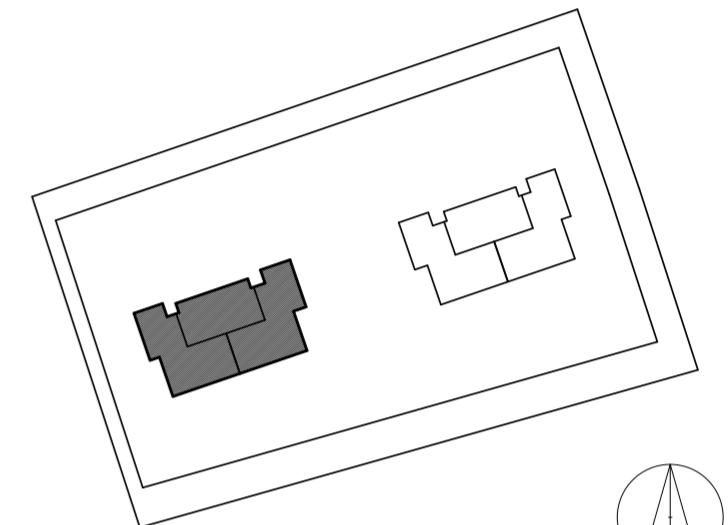
תאריך: 18/04/2023 12:58:57

קב"מ: 1 : 100

התכנון המוצג הינו ראשוני בלבד, ייתכנו שינויים הנוגעים למעטפת הבניין, חומרים, פתחים וכדומה וכן בגרעין המבנה. התוכנית טרם עברו תיאום יזעמים. ייתכנו שינויים בכמות החיוביות הממוכנות בעקבות הקלת כחילוץ ככל ל בעניין גובה הבניין הממוכנן וגובה הקומות המותנה באישור הועדה המקומית.



35	34			10
35	34	36	33	9
30	29	31	32	8
26	25	27	28	7
22	21	23	24	6
18	17	19	20	5
14	13	15	16	4
10	9	11	12	3
5	6	8	7	2
	3		4	1
	1		2	קרקע

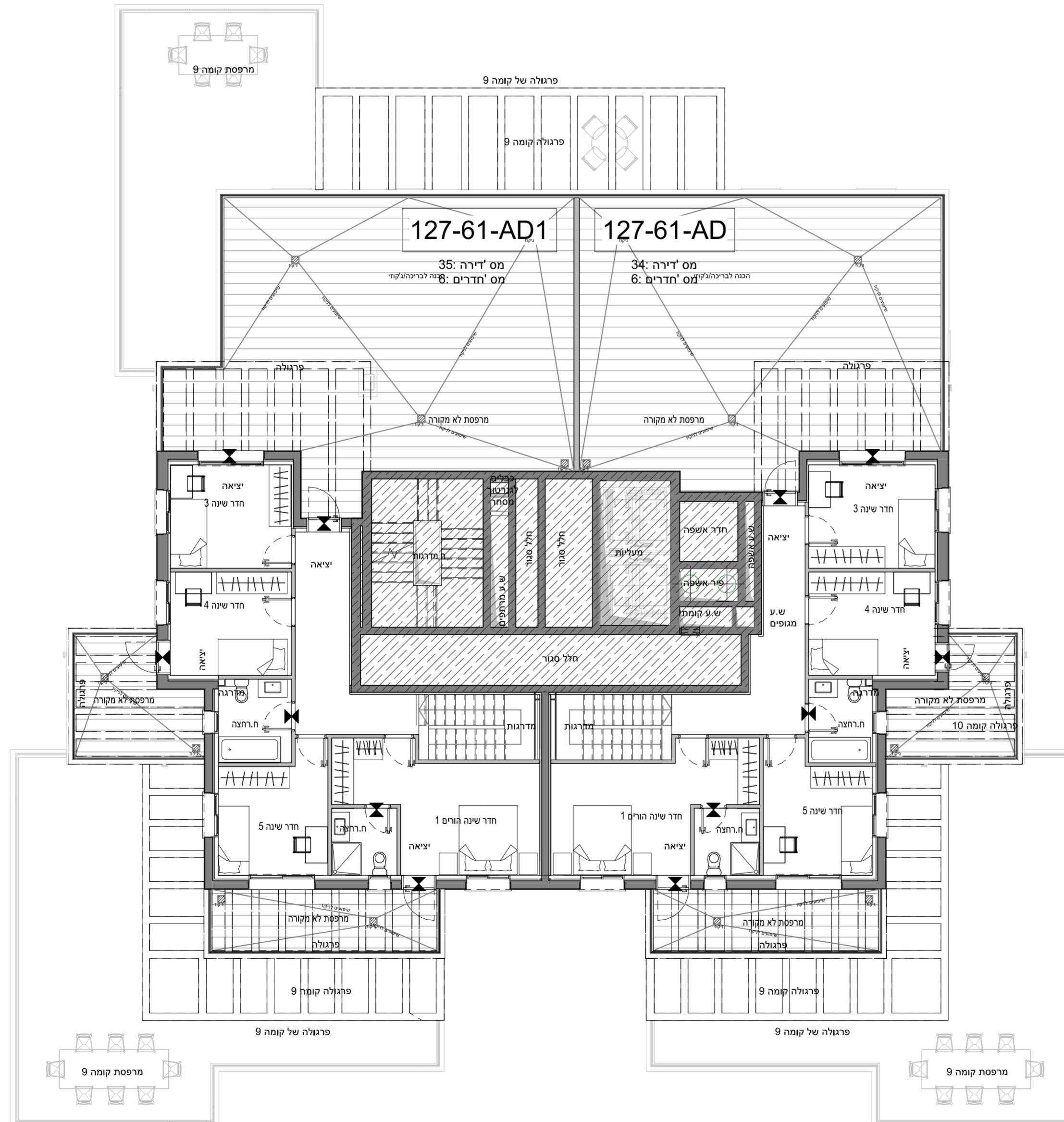


## נוריות שבירו - מגרש 127

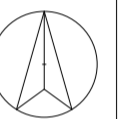
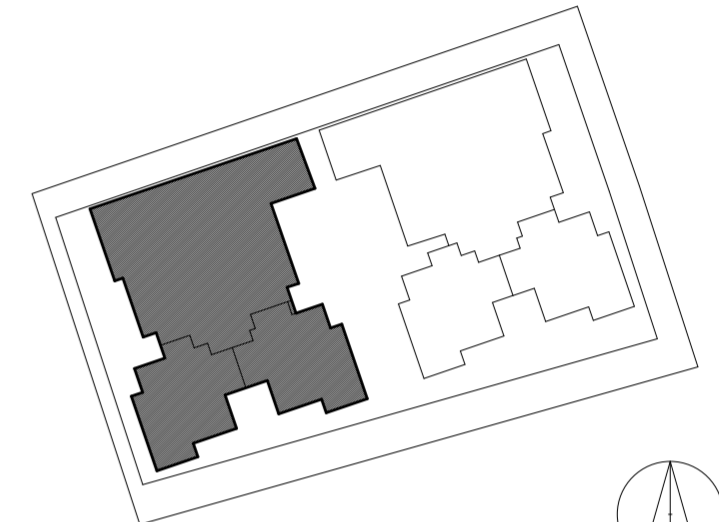
מספר בניין: 61 מספר דירה: קומה 10

תאריך: 18/04/2023 12:59:04 קב"מ: 1 : 100

התכנון המוצג הינו ראשוני בלבד, ייתכנו שינויים הנוגעים למעטפת הבניין, חומרים, פתחים וכדומה וכן בגרעין המבנה. התוכנית טרם עברו תיאום יזעמים. ייתכנו שינויים בכמות הרכיבים המותכננות בעקבות הקלת כולון כל ל בעיין בגובה הבניין המותכנן וגובה הקומות המתנה באישור הועדה המקומית.



35	34			10
35	34	36	33	9
30	29	31	32	8
26	25	27	28	7
22	21	23	24	6
18	17	19	20	5
14	13	15	16	4
10	9	11	12	3
5	6	8	7	2
3		4		1
1		2		קרקע



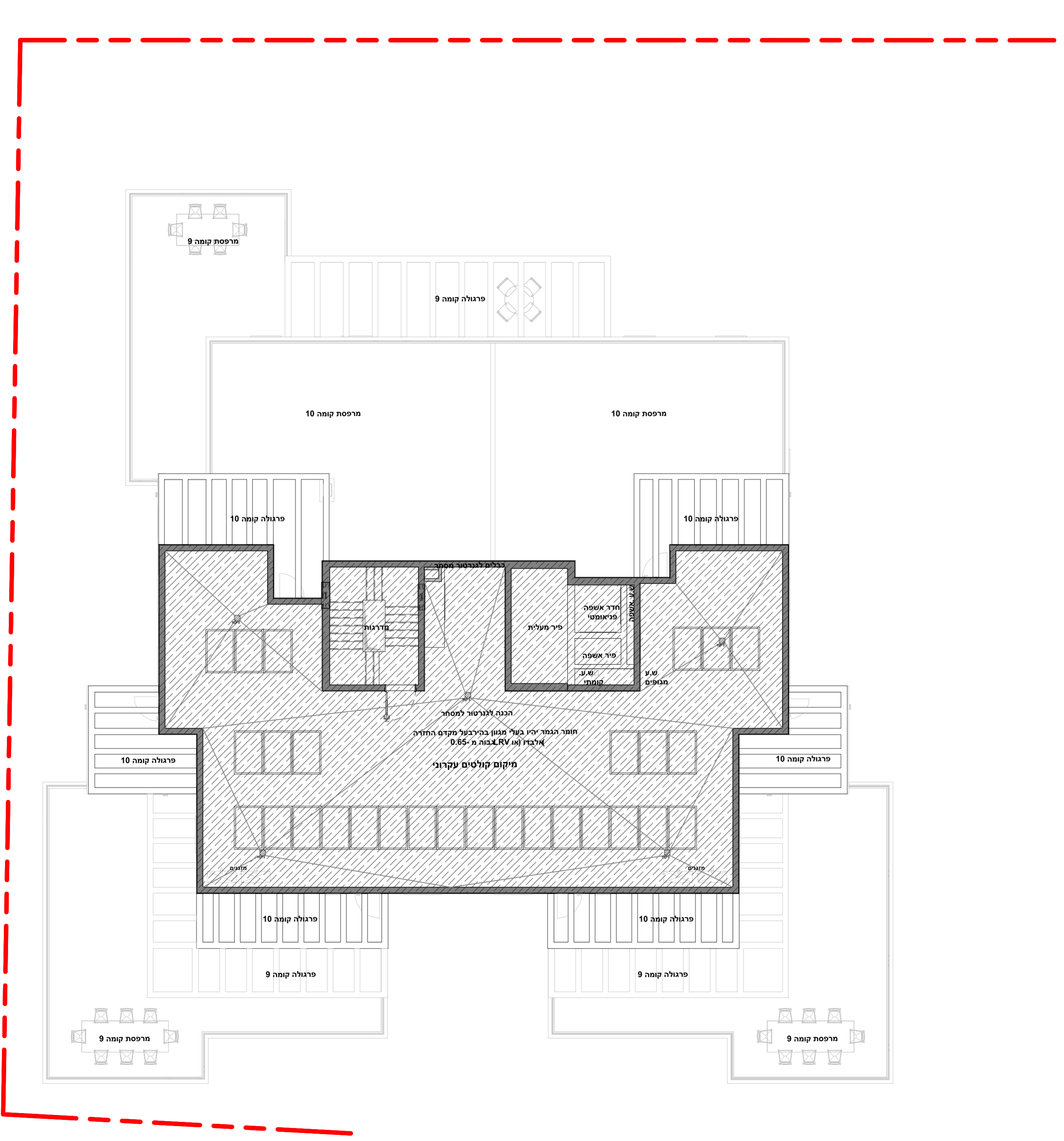
## נוריות שבירו - מגרש 127

מספר בניין: 61 מספר דירה: קומה גג

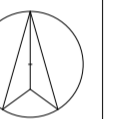
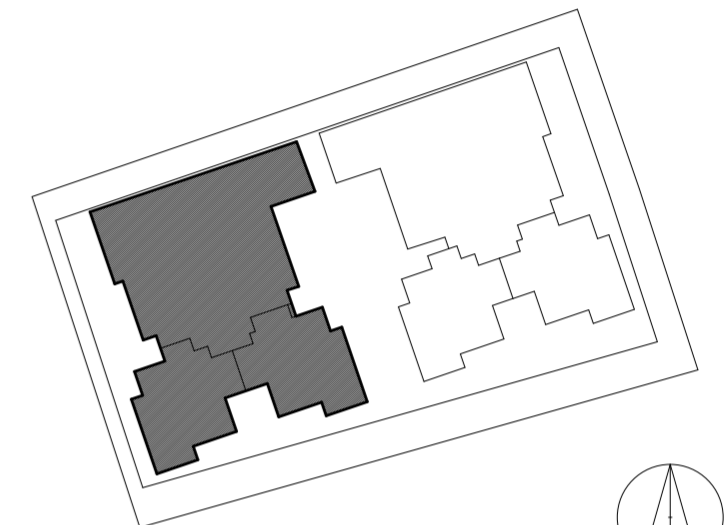
תאריך: 18/04/2023 12:59:11

קב"מ: 1 : 100

התכנון המוצג הינו ראשוני בלבד, ייתכנו שינויים הנוגעים למעטפת הבניין, חומרים, פתחים וכדומה וכן בגרעין המבנה. התוכנית טרם עברו תיאום ייעוץ. ייתכנו שינויים בכמות הרכיבים הממוכנות בעקבות הקלת כולון כל ל בעניין גובה הבניין הממוכנן וגובה הקומות המותנה באישור הועדה המקומית.



35	34			10
35	34	36	33	9
30	29	31	32	8
26	25	27	28	7
22	21	23	24	6
18	17	19	20	5
14	13	15	16	4
10	9	11	12	3
5	6	8	7	2
3		4		1
1		2		קרקע



## נוריות שבירו - מגרש 127

מספר בניין: 61 מספר דירה: גג עליון

תאריך: 18/04/2023 12:59:18 קב"מ: 1 : 100

התכנון המוצג הינו ראשוני בלבד, ייתכנו שינויים הנוגעים למעטפת הבניין, חומרים, פתחים וכדומה וכן בגרעין המבנה. התוכנית טרם עברו תיאום ייעוץ. ייתכנו שינויים בכמות הרכיביות הממוכנת בעקבות הקלת כולון כ"ל ל בעניין גובה הבניין הממוכנן וגובה הקומות המותרות באישור הועדה המקומית.

